



**Città del Vino**  
Associazione Nazionale

**Il Piano Regolatore  
delle Città del Vino**

**Provincia di Modena  
Comune di Bomporto**

**vPSC**

**Variante al PIANO STRUTTURALE COMUNALE  
delle Città del Vino**

Sindaco

**Alberto Borghi**

Ufficio Tecnico

**Geom. Roberto Cremonini  
Geom. Glauco Pellacani**

a cura di:

**Arch. Carla Ferrari**

Consulenti

**Dott. Geol. Stefania Asti  
Dott. Geol. Valeriano Franchi**

Collaboratori:

**Ivan Passuti  
Giulia Gadda  
Dott. Geol. Alessandro Ghinoi**

**vPSC/Cb  
CLASSIFICAZIONE DEGLI EDIFICI E DEI MANUFATTI  
DI INTERESSE STORICO-ARCHITETTONICO**



Approvazione

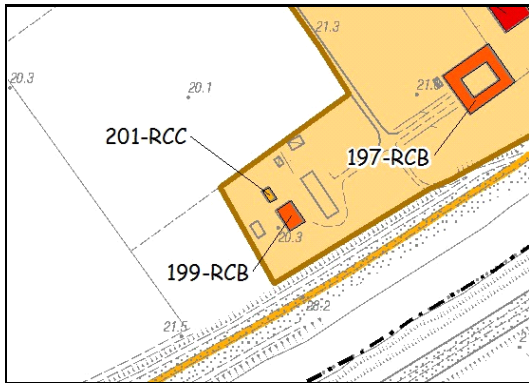


Foto scheda PSC 2011

Indirizzo Via Panaria Bassa

Rif. catastali F. 16, mapp. 40

Toponimo IGM 1893 V. la Cavazza

Toponimo Catasto d'impianto 1935 C.o Cavazza



Foto 2013 (post-sisma 2012)

Epoca di costruzione post 1935

Tipologia SERVIZI AGRICOLI

E. arch/dec di pregio

Accessibilità

Strada Provinciale  
o comunale

Strada privata  
asfaltata

Strada privata  
non asfaltata

Note

Edificio di servizio agricolo di pertinenza della casa colonica di cui alla scheda n. 199.

Categoria d'intervento

V (D.Lgs. 42/2004)

RS


RC

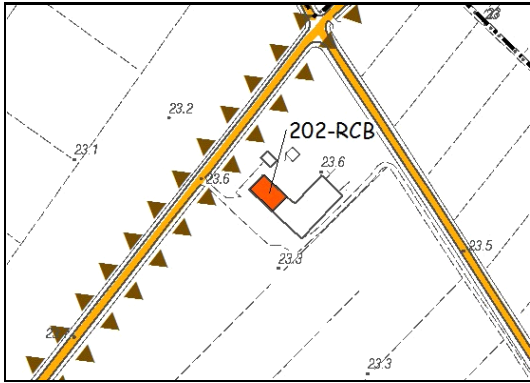
RCA


RCB


RCC



Indirizzo **Via Verdeta, 106**



Foto scheda PSC 2011

Rif. catastali **F. 22, mapp. 12**

Toponimo IGM 1893

Toponimo Catasto  
d'impianto 1935



Foto 2013 (post-sisma 2012)

Epoca di costruzione **post 1935**

Tipologia **CASA COLONICA A ELEMENTI CONGIUNTI**

E. arch/dec di pregio

Accessibilità

Strada Provinciale  
o comunale

Strada privata  
asfaltata

Strada privata  
non asfaltata



Note

Edificio colonico a corpi congiunti della metà del '900.

Categoria d'intervento

V (D.Lgs. 42/2004)

RS

RC

RCA

RCB

RCC





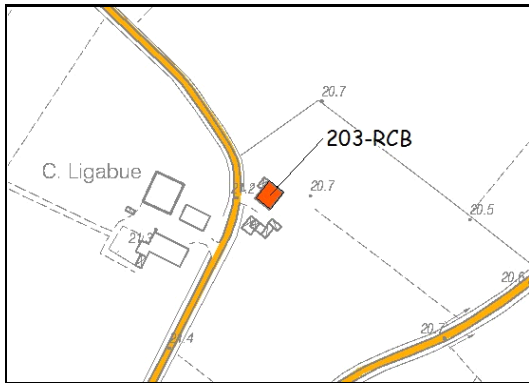


Foto scheda PSC 2011

Indirizzo Via Accorciatoia S. Pietro, 2

Rif. catastali F. 17, mapp. 30

Toponimo IGM 1893

Toponimo Catasto  
 d'impianto 1935



Foto 2013 (post-sisma 2012)

Epoca di costruzione ante 1935

Tipologia CASA COLONICA A ELEMENTI CONGIUNTI

E. arch/dec di pregio Portale con cornice in rilievo.

Accessibilità

Strada Provinciale o comunale	Strada privata asfaltata	Strada privata non asfaltata
<input checked="" type="checkbox"/>	<input type="checkbox"/>	<input type="checkbox"/>

Note Casa colonica di inizio '900.

Categoria d'intervento

V (D.Lgs. 42/2004)	RS	RC		
		RCA	RCB	RCC
<input type="checkbox"/> <input type="checkbox"/>	<input type="checkbox"/>	<input type="checkbox"/>	<input checked="" type="checkbox"/>	<input type="checkbox"/>
<input type="checkbox"/> <input type="checkbox"/>	<input type="checkbox"/>	<input type="checkbox"/>	<input type="checkbox"/>	<input type="checkbox"/>



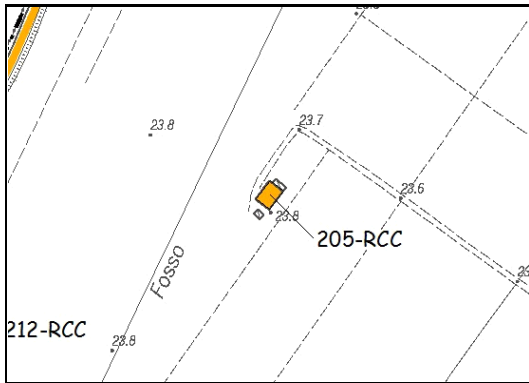


Foto scheda PSC 2011

Indirizzo Via Verdeta

Rif. catastali F. 20, mapp. 12

Toponimo IGM 1893 Poss. e Bellini

Toponimo Catasto d'impianto 1935 Fondo Bellini



Foto 2013 (post-sisma 2012)

Epoca di costruzione ante 1935

Tipologia STALLA/FIENILE

E. arch/dec di pregio

Accessibilità

Strada Provinciale  
o comunale

Strada privata  
asfaltata

Strada privata  
non asfaltata



Note

Edificio agricolo parte del "Fondo Bellini".

Categoria d'intervento

V (D.Lgs. 42/2004)

RS

RC

RCA

RCB

RCC



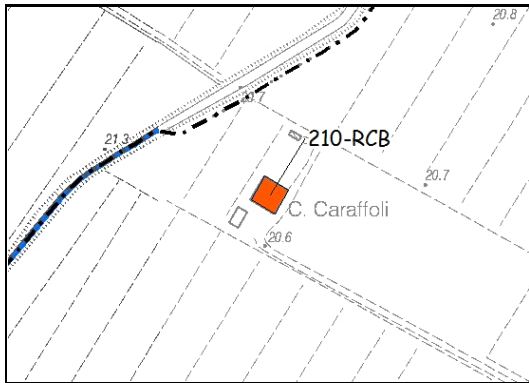


Foto scheda PSC 2011

Indirizzo Via per Solara, 19

Rif. catastali F. 17, mapp. 11

Toponimo IGM 1893

Toponimo Catasto  
 d'impianto 1935



Foto 2013 (post-sisma 2012)

Epoca di costruzione ante 1935

Tipologia CASA COLONICA A ELEMENTI CONGIUNTI

E. arch/dec di pregio Fascia marcapiano in mattoni.

Accessibilità

Strada Provinciale o comunale	Strada privata asfaltata	Strada privata non asfaltata
<input checked="" type="checkbox"/>	<input type="checkbox"/>	<input type="checkbox"/>

Note Edificio a blocco dei primi del '900. L'ingresso alla stalla è preceduto da un piccolo portico.

Categoria d'intervento

V (D.Lgs. 42/2004)	RS	RC		
<input type="checkbox"/> <input type="checkbox"/>	<input type="checkbox"/>	RCA	RCB	RCC
<input type="checkbox"/> <input type="checkbox"/>	<input type="checkbox"/>	<input type="checkbox"/>	<input checked="" type="checkbox"/>	<input type="checkbox"/>
<input type="checkbox"/> <input type="checkbox"/>	<input type="checkbox"/>	<input type="checkbox"/>	<input type="checkbox"/>	<input type="checkbox"/>

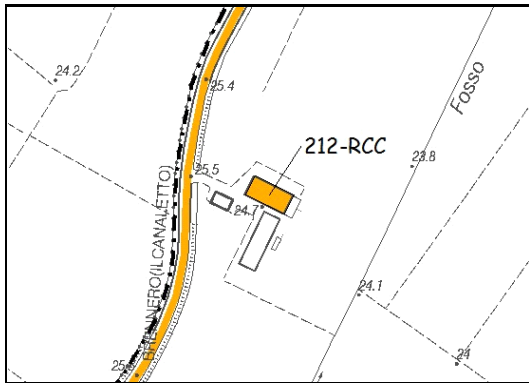


Foto scheda PSC 2011

Indirizzo Via Nazionale, 140

Rif. catastali F. 20, mapp. 9

Toponimo IGM 1893

Toponimo Catasto  
 d'impianto 1935



Foto 2013 (post-sisma 2012)

Epoca di costruzione ante 1935

Tipologia CASA COLONICA A ELEMENTI CONGIUNTI

E. arch/dec di pregio

Accessibilità

Strada Provinciale  
 o comunale

Strada privata  
 asfaltata

Strada privata  
 non asfaltata



Note

Categoria d'intervento

V (D.Lgs. 42/2004)

RS

RC

RCA

RCB

RCC





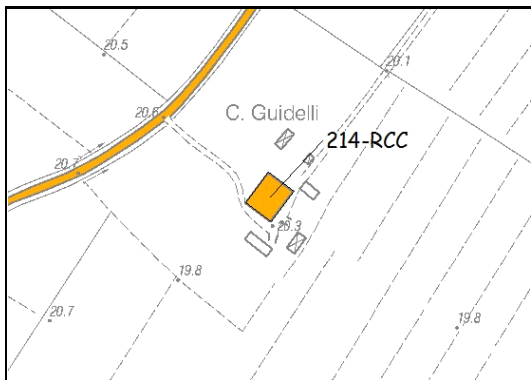


Foto scheda PSC 2011

Indirizzo Via per Solara, 42

Rif. catastali F. 17, mapp. 34/35

Toponimo IGM 1893

Toponimo Catasto  
 d'impianto 1935



Foto 2013 (post-sisma 2012)

Epoca di costruzione ante 1935

Tipologia CASA COLONICA A ELEMENTI CONGIUNTI

E. arch/dec di pregio

Accessibilità

Strada Provinciale  
 o comunale



Strada privata  
 asfaltata



Strada privata  
 non asfaltata



Note

Edificio a corpi congiunti con altana sul prospetto principale su cui rimane visibile il nome del fondo "Corte S. Giovanni".

Categoria d'intervento

V (D.Lgs. 42/2004)



RS



RC

RCA



RCB



RCC



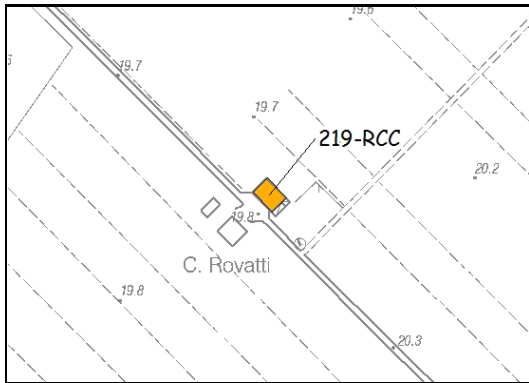


Foto scheda PSC 2011

Indirizzo Via Gorghetto

Rif. catastali F. 19, mapp. 44

Toponimo IGM 1893

Toponimo Catasto  
 d'impianto 1935



Foto 2013 (post-sisma 2012)

Epoca di costruzione ante 1935

Tipologia STALLA/FIENILE

E. arch/dec di pregio

Accessibilità

Strada Provinciale  
 o comunale

Strada privata  
 asfaltata

Strada privata  
 non asfaltata

Note

Stalla/fienile che rientra nella proprietà di Villa Cavazza di cui alla scheda n. 230.

Categoria d'intervento

V (D.Lgs. 42/2004)

RS


RC

RCA


RCB


RCC





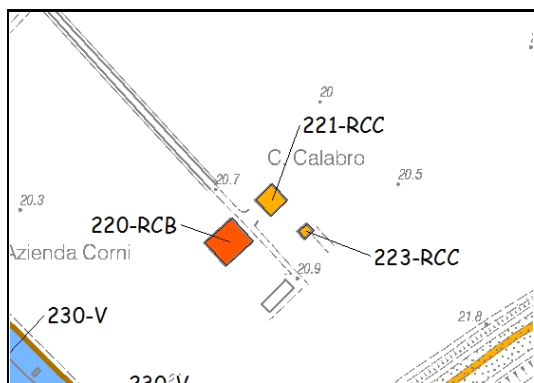


Foto scheda PSC 2011

Indirizzo

Via Gorghetto

Rif. catastali

F. 19, mapp. 7

Toponimo IGM 1893

Toponimo Catasto  
 d'impianto 1935



Epoca di costruzione

ante 1935

Foto 2013 (post-sisma 2012)

Tipologia

STALLA/FIENILE

E. arch/dec di pregio

Lesene in facciata

Accessibilità

Strada Provinciale  
 o comunale



Strada privata  
 asfaltata



Strada privata  
 non asfaltata



Note

Stalla/fienile di pertinenza della casa colonica di cui alla scheda n. 220, parte della corte "Casa Calabro". E' caratterizzata dalle lesene che danno ritmo alla facciata e dai grandi archi del portico.

Categoria d'intervento

V (D.Lgs. 42/2004)



RS



RC

RCA



RCB



RCC



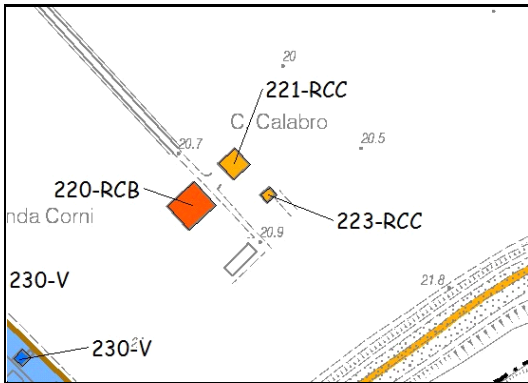


Foto scheda PSC 2011

Indirizzo Via Gorghetto, 102/104

Rif. catastali F. 19, mapp. 5

Toponimo IGM 1893

Toponimo Catasto d'impianto 1935



Epoca di costruzione ante 1935

Foto 2013 (post-sisma 2012)

Tipologia SERVIZI AGRICOLI

E. arch/dec di pregio Cornicione, lesene

Accessibilità

Strada Provinciale  
o comunale

Strada privata  
asfaltata

Strada privata  
non asfaltata



Note

Edificio di servizio agricolo di pertinenza della corte "Casa Calabro", di cui è parte assieme agli edifici alle schede n. 220 e 221. Si notino le lesene ai lati delle aperture del portico, il cornicione e il comignolo del forno.

Categoria d'intervento

V (D.Lgs. 42/2004)

RS

RC

RCA

RCB

RCC



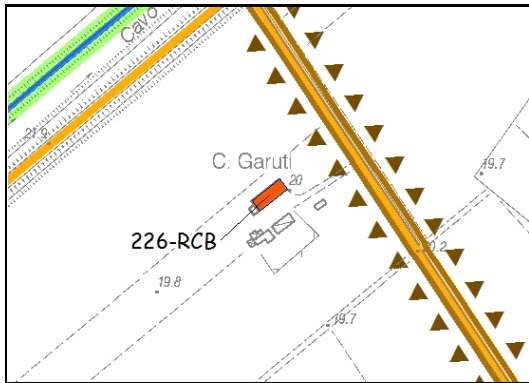


Foto scheda PSC 2011

Indirizzo Via Gorghetto, 80

Rif. catastali F. 18, mapp. 16

Toponimo IGM 1893

Toponimo Catasto  
 d'impianto 1935



Foto 2013 (post-sisma 2012)

Epoca di costruzione ante 1935

Tipologia CASA COLONICA A ELEMENTI CONGIUNTI

E. arch/dec di pregio

Accessibilità

Strada Provinciale  
 o comunale



Strada privata  
 asfaltata



Strada privata  
 non asfaltata



Note

Casa colonica dei primi del '900.

Categoria d'intervento

V (D.Lgs. 42/2004)



RS



RC

RCA



RCB



RCC





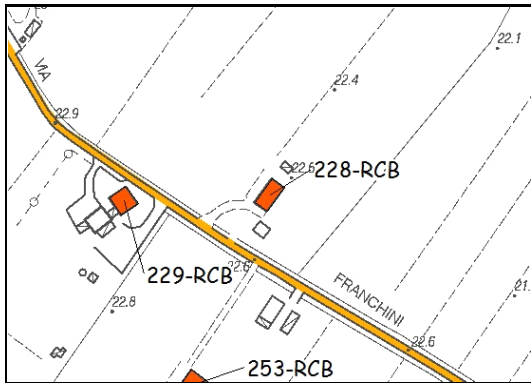


Foto scheda PSC 2011

Indirizzo Via Franchini

Rif. catastali F. 22, mapp. 9

Toponimo IGM 1893 C. Bellaria

Toponimo Catasto d'impianto 1935 Luogo Bellaria



Foto 2013 (post-sisma 2012)

Epoca di costruzione ante 1935

Tipologia CASA COLONICA A ELEMENTI CONGIUNTI

E. arch/dec di pregio

Accessibilità

Strada Provinciale  
o comunale



Strada privata  
asfaltata



Strada privata  
non asfaltata



Note

Casa colonica a elementi congiunti in cui il corpo abitazione e il corpo stalla, nonostante siano adiacenti, si rifanno alla tipologia ad elementi disgiunti.

Categoria d'intervento

V (D.Lgs. 42/2004)



RS



RC

RCA

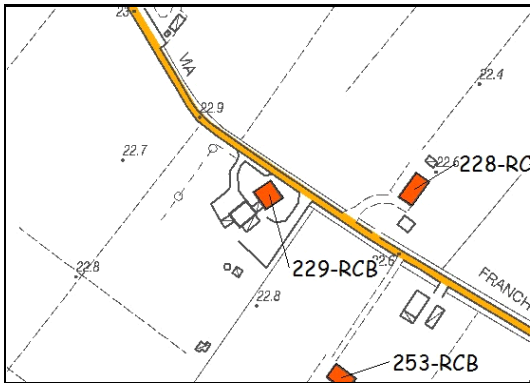


RCB



RCC





Indirizzo Via Franchini, 7



Foto scheda PSC 2011

Rif. catastali F. 22, mapp. 26

Toponimo IGM 1893

Toponimo Catasto  
 d'impianto 1935



Foto 2013 (post-sisma 2012)

Epoca di costruzione ante 1935

Tipologia CASA COLONICA A ELEMENTI DISGIUNTI

E. arch/dec di pregio

Accessibilità

Strada Provinciale o comunale	Strada privata asfaltata	Strada privata non asfaltata
<input checked="" type="checkbox"/>	<input type="checkbox"/>	<input type="checkbox"/>

Note

Categoria d'intervento

V (D.Lgs. 42/2004)	RS	RC		
		RCA	RCB	RCC
<input type="checkbox"/> <input type="checkbox"/>	<input type="checkbox"/>	<input type="checkbox"/>	<input checked="" type="checkbox"/>	<input type="checkbox"/>
<input type="checkbox"/> <input type="checkbox"/>	<input type="checkbox"/>	<input type="checkbox"/>	<input type="checkbox"/>	<input type="checkbox"/>

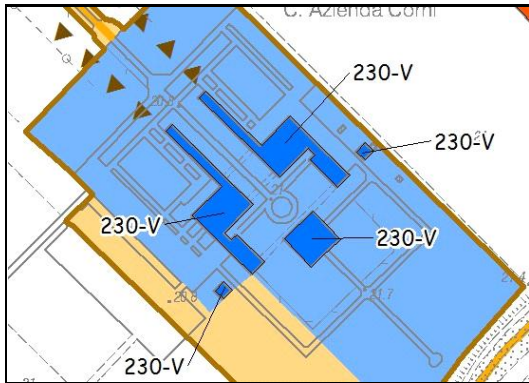


Foto scheda PSC 2011

**Indirizzo** Via Gorghetto,  
92/94/96/98/100

**Rif. catastali** F. 19, mapp.  
17/15/29/64/67

**Toponimo IGM 1893** Casino Cavazza

**Toponimo Catasto  
d'impianto 1935** Casino Cavazza

**Tutela ai sensi del D.Lgs. 42/2004**



Foto 2013 (post-sisma 2012)

**Epoca di costruzione** ante 1935

**Tipologia** VILLA CAVAZZA E PERTINENZE

**E. arch/dec di pregio** Altana della villa e torri colombaie nei fabbricati di servizio

**Accessibilità**

Strada Provinciale o comunale	Strada privata asfaltata	Strada privata non asfaltata
<input type="checkbox"/>	<input type="checkbox"/>	<input checked="" type="checkbox"/>

**Note** Complesso di impianto settecentesco, composto da Villa Cavazza (detta anche Corte Quadra) e dalle relative pertinenze, a cui si accede da una provana con coppia di filari alberati. Villa Cavazza presenta una pianta quadrata ed è caratterizzata da un'altana. Come altre ville del territorio di Bomporto, si affaccia sull'argine del Panaro. Il complesso comprende due fabbricati simmetrici che delimitano la corte, entrambi di impianto settecentesco ed entrambi caratterizzati da torri colombaie, una delle quali contraddistinta da doppio cornicione che delimita le aperture a forma ovale: comprendono locali di servizio e la rimessa per cavalli. Sono presenti due piccoli fabbricati di servizio, simmetrici rispetto alla villa.

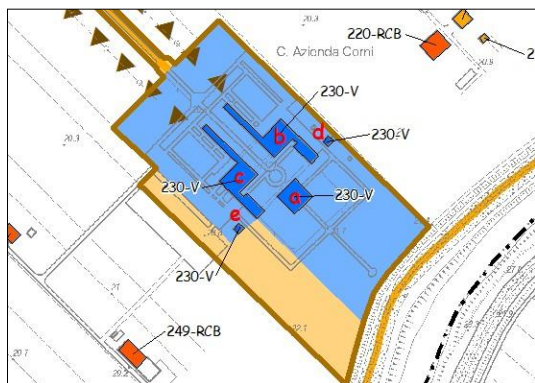
**Categoria d'intervento**

V (D.Lgs. 42/2004)	RS	RC		
		RCA	RCB	RCC
<input checked="" type="checkbox"/> <input type="checkbox"/>	<input type="checkbox"/>	<input type="checkbox"/>	<input type="checkbox"/>	<input type="checkbox"/>
<input type="checkbox"/> <input type="checkbox"/>	<input type="checkbox"/>	<input type="checkbox"/>	<input type="checkbox"/>	<input type="checkbox"/>
<input type="checkbox"/> <input type="checkbox"/>	<input type="checkbox"/>	<input type="checkbox"/>	<input type="checkbox"/>	<input type="checkbox"/>



**Comune di Bomporto**  
**Piano Strutturale Comunale**  
**Classificazione degli edifici e dei manufatti**  
**di interesse storico-architettonico**

**ALTRI EDIFICI FACENTI PARTE DEL COMPLESSO**  
**DELLA VILLA CAVAZZA E PERTINENZE**  
**(scheda n. 230)**



**Edificio 230.b - Foto scheda PSC 2011**



**Edificio 230.b - Foto 2013 (post-sisma 2012)**



**Edificio 230.b - Foto scheda PSC 2011**

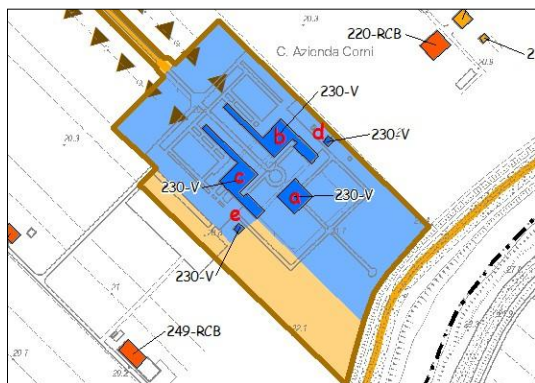


**Edificio 230.b - Foto 2013 (post-sisma 2012)**



**Comune di Bomporto**  
**Piano Strutturale Comunale**  
**Classificazione degli edifici e dei manufatti**  
**di interesse storico-architettonico**

**ALTRI EDIFICI FACENTI PARTE DEL COMPLESSO**  
**DELLA VILLA CAVAZZA E PERTINENZE**  
**(scheda n. 230)**



**Edificio 230.c - Foto scheda PSC 2011**



**Edificio 230.c - Foto 2013 (post-sisma 2012)**



**Edificio 230.c - Foto scheda PSC 2011**



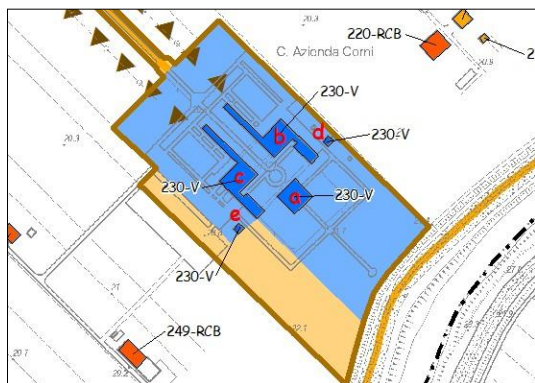
**Edificio 230.c - Foto 2013 (post-sisma 2012)**





**Comune di Bomporto**  
**Piano Strutturale Comunale**  
**Classificazione degli edifici e dei manufatti**  
**di interesse storico-architettonico**

**ALTRI EDIFICI FACENTI PARTE DEL COMPLESSO**  
**DELLA VILLA CAVAZZA E PERTINENZE**  
**(scheda n. 230)**



**Edificio 230.d - Foto 2013 (post-sisma 2012)**



**Edificio 230.e - Foto 2013 (post-sisma 2012)**







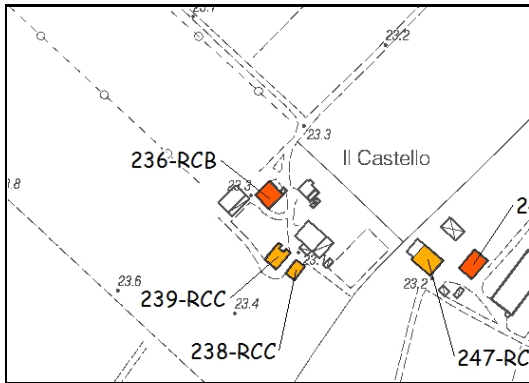


Foto scheda PSC 2011

Indirizzo Via Verdeta

Rif. catastali F. 22, mapp. 18

Toponimo IGM 1893 il Castello

Toponimo Catasto d'impianto 1935 Il Castello di Sopra



Foto 2013 (post-sisma 2012)

Epoca di costruzione ante 1935

Tipologia CASA COLONICA A ELEMENTI DISGIUNTI

E. arch/dec di pregio

Accessibilità

Strada Provinciale  
o comunale

Strada privata  
asfaltata

Strada privata  
non asfaltata



Note

Casa colonica della prima metà del '900, parte della corte detta "Il Castello di Sopra".

Categoria d'intervento

V (D.Lgs. 42/2004)

RS

RC

RCA

RCB

RCC



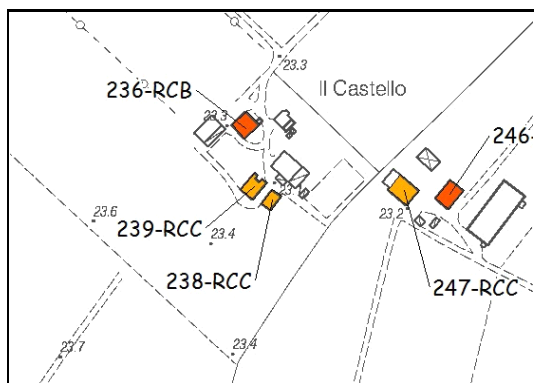


Foto scheda PSC 2011

Indirizzo Via Verdeta, 102

Rif. catastali F. 22, mapp. 17

Toponimo IGM 1893 il Castello

Toponimo Catasto d'impianto 1935 Il Castello di Sopra



Foto 2013 (post-sisma 2012)

Epoca di costruzione ante 1935

Tipologia SERVIZI AGRICOLI

E. arch/dec di pregio

Accessibilità

Strada Provinciale  
o comunale



Strada privata  
asfaltata



Strada privata  
non asfaltata



Note

Edificio di servizio agricolo di piccole dimensioni, parte della corte "Il Castello di Sopra", come gli edifici di cui alle schede n. 236 e 239.

Categoria d'intervento

V (D.Lgs. 42/2004)

RS

RC

RCA

RCB

RCC



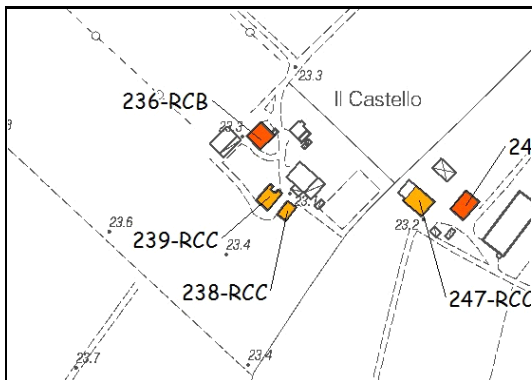


Foto scheda PSC 2011

Indirizzo

Via Verdeta

Rif. catastali

F. 22, mapp. 21

Toponimo IGM 1893

il Castello

Toponimo Catasto  
d'impianto 1935

Il Castello di Sopra



Foto 2013 (post-sisma 2012)

Epoca di costruzione

ante 1935

Tipologia

STALLA/FIENILE

E. arch/dec di pregio

Accessibilità

Strada Provinciale  
o comunale



Strada privata  
asfaltata



Strada privata  
non asfaltata



Note

Stalla/fienile parte della corte "Il Castello di Sopra", come gli edifici di cui alle schede n. 236 e 238.

Categoria d'intervento

V (D.Lgs. 42/2004)



RS



RC

RCA



RCB



RCC





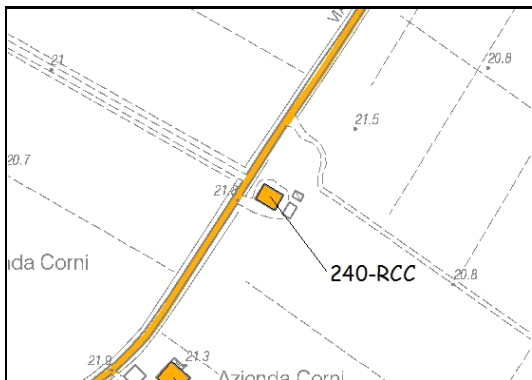


Foto scheda PSC 2011

Indirizzo Via per Solara, 36

Rif. catastali F. 23, mapp. 25

Toponimo IGM 1893 C. Fregni

Toponimo Catasto  
 d'impianto 1935



Foto 2013 (post-sisma 2012)

Epoca di costruzione ante 1935

Tipologia CASA COLONICA A ELEMENTI DISGIUNTI

E. arch/dec di pregio

Accessibilità

Strada Provinciale  
 o comunale



Strada privata  
 asfaltata



Strada privata  
 non asfaltata



Note

Casa colonica edificata in modo non omogeneo, infatti la parte posteriore è rimasta incompleta.

Categoria d'intervento

V (D.Lgs. 42/2004)

RS

RC

RCA

RCB

RCC





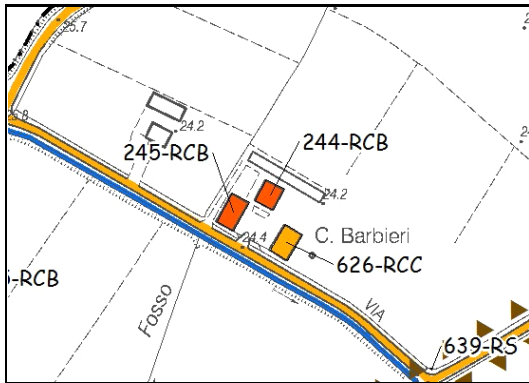


Foto scheda PSC 2011

Indirizzo Via Paltrinieri, 5

Rif. catastali F. 20, mapp. 25

Toponimo IGM 1893 Casino Paltrinieri

Toponimo Catasto d'impianto 1935 Casino Paltrinieri



Foto 2013 (post-sisma 2012)

Epoca di costruzione ante 1935

Tipologia CASA COLONICA A ELEMENTI DISGIUNTI

E. arch/dec di pregio

Accessibilità

Strada Provinciale  
o comunale



Strada privata  
asfaltata



Strada privata  
non asfaltata



Note

Casa colonica di impianto ottocentesco.

Categoria d'intervento

V (D.Lgs. 42/2004)

RS

RC

RCA

RCB

RCC







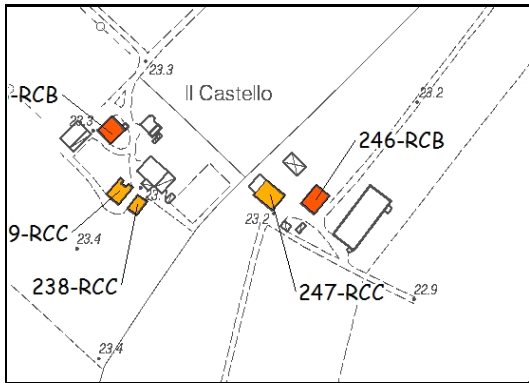


Foto scheda PSC 2011

Indirizzo

Via Franchini

Rif. catastali

F. 22, mapp. 49

Toponimo IGM 1893

Toponimo Catasto  
 d'impianto 1935

Il Castello di Sotto



Foto 2013 (post-sisma 2012)

Epoca di costruzione

ante 1935

Tipologia

STALLA/FIENILE

E. arch/dec di pregio

Capitelli

Accessibilità

Strada Provinciale  
 o comunale



Strada privata  
 asfaltata



Strada privata  
 non asfaltata



Note

Stalla/fienile di pertinenza della casa colonica di cui alla scheda n. 246. Nicchia devozionale in facciata e finestra circolare sul prospetto principale. Colonne con capitelli e basamento in rilievo.

Categoria d'intervento

V (D.Lgs. 42/2004)



RS



RC

RCA



RCB



RCC





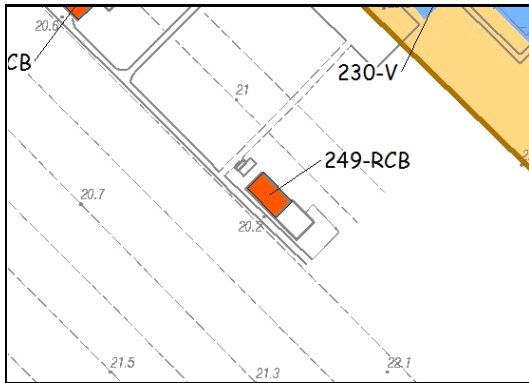


Foto scheda PSC 2011

Indirizzo Via Gorghetto, 90

Rif. catastali F. 19, mapp. 47

Toponimo IGM 1893

Toponimo Catasto  
 d'impianto 1935



Foto 2013 (post-sisma 2012)

Epoca di costruzione ante 1935

Tipologia CASA COLONICA A ELEMENTI CONGIUNTI

E. arch/dec di pregio Capitelli

Accessibilità

Strada Provinciale o comunale	Strada privata asfaltata	Strada privata non asfaltata
<input type="checkbox"/>	<input type="checkbox"/>	<input checked="" type="checkbox"/>

Note Edificio a corpi congiunti all'interno della proprietà del Casino Cavazza. L'abitazione e la stalla/fienile, nonostante siano adiacenti, si rifanno alla tipologia ad elementi disgiunti.

Categoria d'intervento

V (D.Lgs. 42/2004)	RS	RC		
		RCA	RCB	RCC
<input type="checkbox"/> <input type="checkbox"/>	<input type="checkbox"/>	<input type="checkbox"/>	<input checked="" type="checkbox"/>	<input type="checkbox"/>
<input type="checkbox"/> <input type="checkbox"/>	<input type="checkbox"/>	<input type="checkbox"/>	<input type="checkbox"/>	<input type="checkbox"/>

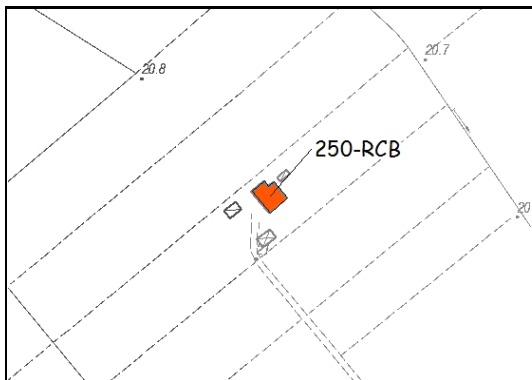


Foto scheda PSC 2011

Indirizzo Via per Solara, 15

Rif. catastali F. 23, mapp. 11

Toponimo IGM 1893

Toponimo Catasto  
 d'impianto 1935



Foto 2013 (post-sisma 2012)

Epoca di costruzione ante 1935

Tipologia CASA COLONICA A ELEMENTI CONGIUNTI

E. arch/dec di pregio Gelosie, lesene, fascia marcapiano.

Accessibilità

Strada Provinciale  
 o comunale



Strada privata  
 asfaltata



Strada privata  
 non asfaltata



Note

Edificio che mantiene elementi architettonici originali, quali fascia marcapiano, lesene angolari e gelosie.

Categoria d'intervento

V (D.Lgs. 42/2004)



RS



RC

RCA



RCB



RCC



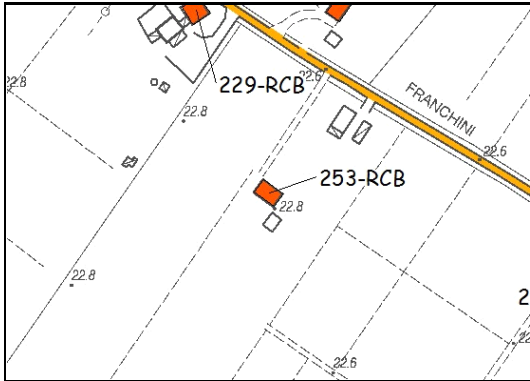


Foto scheda PSC 2011

Indirizzo

Via Franchini, 5

Rif. catastali

F. 22, mapp. 31

Toponimo IGM 1893

Toponimo Catasto  
 d'impianto 1935



Foto 2013 (post-sisma 2012)

Epoca di costruzione

post 1935

Tipologia

CASA COLONICA A ELEMENTI CONGIUNTI

E. arch/dec di pregio

Fascia marcapiano

Accessibilità

Strada Provinciale  
 o comunale



Strada privata  
 asfaltata



Strada privata  
 non asfaltata



Note

Categoria d'intervento

V (D.Lgs. 42/2004)



RS



RC

RCA



RCB



RCC





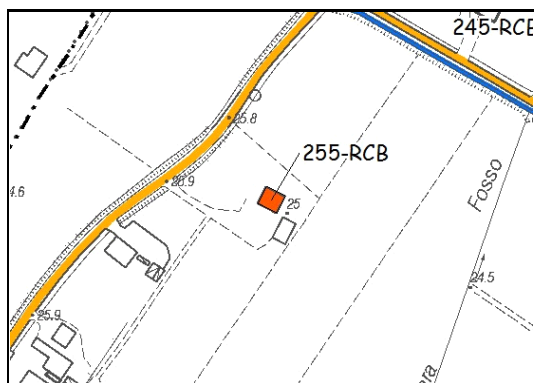


Foto scheda PSC 2011

Indirizzo Via Nazionale, 138

Rif. catastali F. 21, mapp. 8

Toponimo IGM 1893

Toponimo Catasto  
 d'impianto 1935



Foto 2013 (post-sisma 2012)

Epoca di costruzione ante 1935

Tipologia CASA COLONICA A ELEMENTI CONGIUNTI

E. arch/dec di pregio

Accessibilità

Strada Provinciale  
 o comunale

Strada privata  
 asfaltata

Strada privata  
 non asfaltata

Note

Categoria d'intervento

V (D.Lgs. 42/2004)

RS


RC

RCA


RCB


RCC

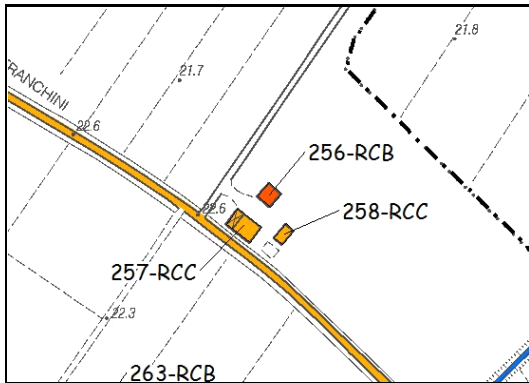


Foto scheda PSC 2011

Indirizzo Via Franchini

Rif. catastali F. 23, mapp. 6

Toponimo IGM 1893

Toponimo Catasto  
 d'impianto 1935



Foto 2013 (post-sisma 2012)

Epoca di costruzione ante 1935

Tipologia CASA COLONICA A ELEMENTI DISGIUNTI

E. arch/dec di pregio altana, lesene

Accessibilità

Strada Provinciale o comunale	Strada privata asfaltata	Strada privata non asfaltata
<input type="checkbox"/>	<input type="checkbox"/>	<input checked="" type="checkbox"/>

Note Casa colonica risalente all'inizio del '900.

Categoria d'intervento

V (D.Lgs. 42/2004)	RS	RC		
		RCA	RCB	RCC
<input type="checkbox"/> <input type="checkbox"/>	<input type="checkbox"/>	<input type="checkbox"/>	<input checked="" type="checkbox"/>	<input type="checkbox"/>
<input type="checkbox"/> <input type="checkbox"/>	<input type="checkbox"/>	<input type="checkbox"/>	<input type="checkbox"/>	<input type="checkbox"/>





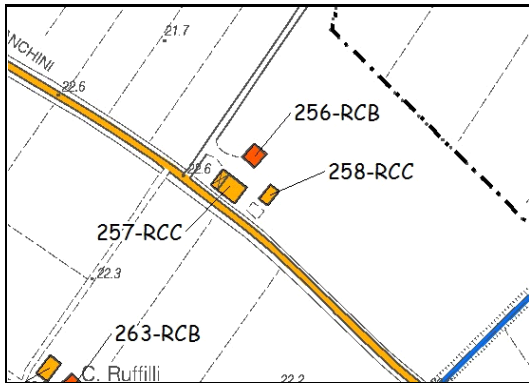


Foto scheda PSC 2011

Indirizzo Via Franchini

Rif. catastali F. 23, mapp. 8

Toponimo IGM 1893

Toponimo Catasto  
 d'impianto 1935



Foto 2013 (post-sisma 2012)

Epoca di costruzione ante 1935

Tipologia BARCHESSA/CASELLA

E. arch/dec di pregio

Accessibilità

Strada Provinciale  
 o comunale

Strada privata  
 asfaltata

Strada privata  
 non asfaltata




Note

Edificio agricolo parte della stessa corte degli edifici di cui alle schede n. 256 e 257, anch'esso risalente all'inizio del '900.

Categoria d'intervento

V (D.Lgs. 42/2004)

RS

RC

RCA

RCB

RCC

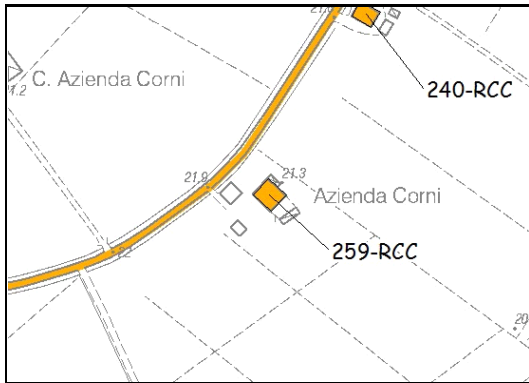


Foto scheda PSC 2011

Indirizzo Via per Solara, 34

Rif. catastali F. 23, mapp. 29

Toponimo IGM 1893 C. Boni

Toponimo Catasto  
 d'impianto 1935



Foto 2013 (post-sisma 2012)

Epoca di costruzione ante 1935

Tipologia STALLA/FIENILE

E. arch/dec di pregio Gelosie

Accessibilità

Strada Provinciale o comunale	Strada privata asfaltata	Strada privata non asfaltata
<input checked="" type="checkbox"/>	<input type="checkbox"/>	<input type="checkbox"/>

Note

Categoria d'intervento

V (D.Lgs. 42/2004)	RS	RC		
		RCA	RCB	RCC
<input type="checkbox"/> <input type="checkbox"/>	<input type="checkbox"/>	<input type="checkbox"/>	<input type="checkbox"/>	<input checked="" type="checkbox"/>
<input type="checkbox"/> <input type="checkbox"/>	<input type="checkbox"/>	<input type="checkbox"/>	<input type="checkbox"/>	<input type="checkbox"/>
<input type="checkbox"/> <input type="checkbox"/>	<input type="checkbox"/>	<input type="checkbox"/>	<input type="checkbox"/>	<input type="checkbox"/>

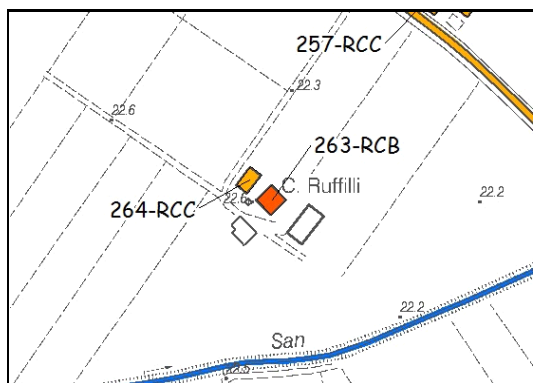


Foto scheda PSC 2011

Indirizzo Via Franchini

Rif. catastali F. 22, mapp. 41

Toponimo IGM 1893 C. o Cavazza

Toponimo Catasto  
 d'impianto 1935



Foto 2013 (post-sisma 2012)

Epoca di costruzione ante 1935

Tipologia CASA COLONICA A ELEMENTI DISGIUNTI

E. arch/dec di pregio

Accessibilità

Strada Provinciale  
 o comunale

Strada privata  
 asfaltata

Strada privata  
 non asfaltata




Note

Categoria d'intervento

V (D.Lgs. 42/2004)

RS

RC

RCA

RCB

RCC



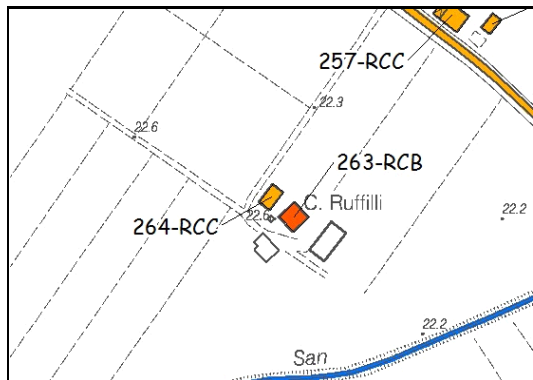


Foto scheda PSC 2011

Indirizzo Via Franchini

Rif. catastali F. 22, mapp. 42

Toponimo IGM 1893 C. o Cavazza

Toponimo Catasto  
 d'impianto 1935



Foto 2013 (post-sisma 2012)

Epoca di costruzione ante 1935

Tipologia STALLA/FIENILE

E. arch/dec di pregio

Accessibilità

Strada Provinciale  
 o comunale

Strada privata  
 asfaltata

Strada privata  
 non asfaltata

Note

Edificio agricolo di pertinenza della casa colonica di cui alla scheda n. 263. Aggiunto solaio in cemento che interrompe l'arco a tutto sesto presente nel prospetto principale.

Categoria d'intervento

V (D.Lgs. 42/2004)

RS


RC

RCA


RCB


RCC

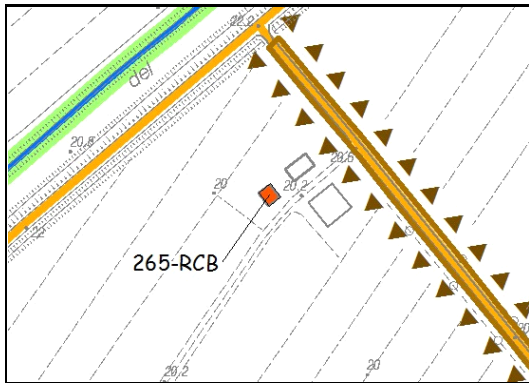


Foto scheda PSC 2011

Indirizzo Via Gorghetto

Rif. catastali F. 24, mapp. 16

Toponimo IGM 1893

Toponimo Catasto  
 d'impianto 1935



Foto 2013 (post-sisma 2012)

Epoca di costruzione ante 1935

Tipologia SERVIZI AGRICOLI

E. arch/dec di pregio Lesene. Capitelli in marmo.

Accessibilità

Strada Provinciale o comunale	Strada privata asfaltata	Strada privata non asfaltata
<input checked="" type="checkbox"/>	<input type="checkbox"/>	<input type="checkbox"/>

Note Edificio agricolo risalente all'inizio del '900, a tre navate con quella centrale più alta delle altre due.

Categoria d'intervento

V (D.Lgs. 42/2004)	RS	RC		
<input type="checkbox"/> <input type="checkbox"/>	<input type="checkbox"/>	RCA	RCB	RCC
<input type="checkbox"/> <input type="checkbox"/>	<input type="checkbox"/>	<input type="checkbox"/>	<input checked="" type="checkbox"/>	<input type="checkbox"/>
<input type="checkbox"/> <input type="checkbox"/>	<input type="checkbox"/>	<input type="checkbox"/>	<input type="checkbox"/>	<input type="checkbox"/>

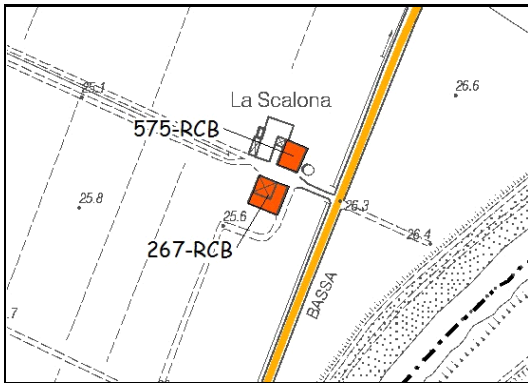


Foto scheda PSC 2011

Indirizzo

Via per Modena, 118

Rif. catastali

F. 39, mapp. 7

Toponimo IGM 1893

Toponimo Catasto  
d'impianto 1935



Foto 2013 (post-sisma 2012)

Epoca di costruzione

ante 1935

Tipologia

STALLA/FIENILE

E. arch/dec di pregio

Accessibilità

Strada Provinciale  
o comunale



Strada privata  
asfaltata



Strada privata  
non asfaltata



Note

Stalla/fienile di pertinenza della casa colonica di cui alla scheda n. 575. Portico composto da archi a tutto sesto.

Categoria d'intervento

V (D.Lgs. 42/2004)



RS



RC

RCA



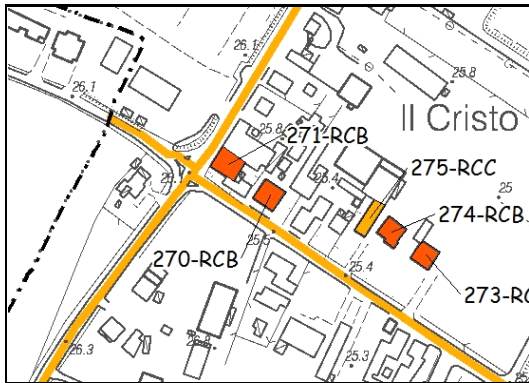
RCB



RCC







Indirizzo Via Cristo, 3/5/9/13 - Sorbara

Foto scheda PSC 2011

Rif. catastali F. 21, mapp. 67

Toponimo IGM 1893

Toponimo Catasto d'impianto 1935



Epoca di costruzione ante 1935

Foto 2013 (post-sisma 2012)

Tipologia CASA CIVILE

E. arch/dec di pregio

Accessibilità

Strada Provinciale  
o comunale

Strada privata  
asfaltata

Strada privata  
non asfaltata



Note

Casa civile sita nel nucleo abitato della località Il Cristo di Sorbara.

Categoria d'intervento

V (D.Lgs. 42/2004)

RS

RC

RCA

RCB

RCC



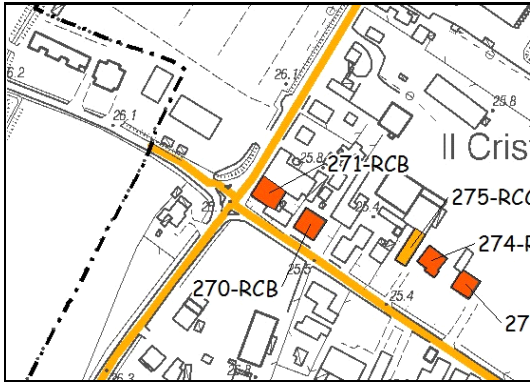


Foto scheda PSC 2011

Indirizzo Via Nazionale, 92 - Sorbara

Rif. catastali F. 21, mapp. 64

Toponimo IGM 1893

Toponimo Catasto  
 d'impianto 1935



Foto 2013 (post-sisma 2012)

Epoca di costruzione ante 1935

Tipologia CASA COLONICA A ELEMENTI DISGIUNTI

E. arch/dec di pregio

Accessibilità

Strada Provinciale  
 o comunale



Strada privata  
 asfaltata



Strada privata  
 non asfaltata



Note

Edificio di impianto ottocentesco.

Categoria d'intervento

V (D.Lgs. 42/2004)



RS



RC

RCA



RCB



RCC



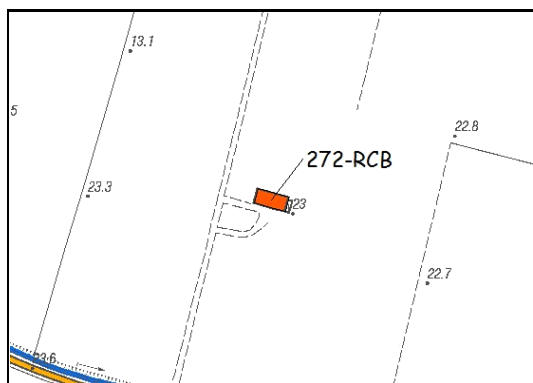


Foto scheda PSC 2011

Indirizzo

Via Paltrinieri

Rif. catastali

F. 22, mapp. 55

Toponimo IGM 1893

Toponimo Catasto  
 d'impianto 1935



Foto 2013 (post-sisma 2012)

Epoca di costruzione

ante 1935

Tipologia

CASA COLONICA A ELEMENTI CONGIUNTI

E. arch/dec di pregio

Porta morta. Gelsie

Accessibilità

Strada Provinciale  
 o comunale



Strada privata  
 asfaltata



Strada privata  
 non asfaltata



Note

La porta morta con arco ribassato funge da spazio distributivo tra abitazione e stalla/fienile.

Categoria d'intervento

V (D.Lgs. 42/2004)



RS



RC

RCA



RCB



RCC





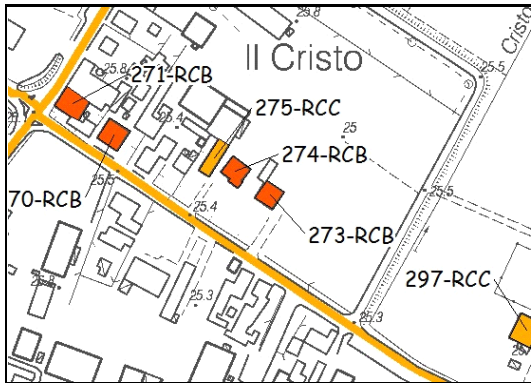


Foto scheda PSC 2011

Indirizzo Via Cristo, 53 - Sorbara

Rif. catastali F. 21, mapp. 83

Toponimo IGM 1893

Toponimo Catasto  
 d'impianto 1935



Foto 2013 (post-sisma 2012)

Epoca di costruzione ante 1935

Tipologia CASA COLONICA A ELEMENTI CONGIUNTI

E. arch/dec di pregio Fascia marcapiano, gelosie

Accessibilità

Strada Provinciale o comunale	Strada privata asfaltata	Strada privata non asfaltata
<input checked="" type="checkbox"/>	<input type="checkbox"/>	<input type="checkbox"/>

Note Edificio con decorazioni sugli architravi.

Categoria d'intervento

V (D.Lgs. 42/2004)	RS	RC		
		RCA	RCB	RCC
<input type="checkbox"/>	<input type="checkbox"/>	<input type="checkbox"/>	<input checked="" type="checkbox"/>	<input type="checkbox"/>
<input type="checkbox"/>	<input type="checkbox"/>	<input type="checkbox"/>	<input type="checkbox"/>	<input type="checkbox"/>
<input type="checkbox"/>	<input type="checkbox"/>	<input type="checkbox"/>	<input type="checkbox"/>	<input type="checkbox"/>
<input type="checkbox"/>	<input type="checkbox"/>	<input type="checkbox"/>	<input type="checkbox"/>	<input type="checkbox"/>

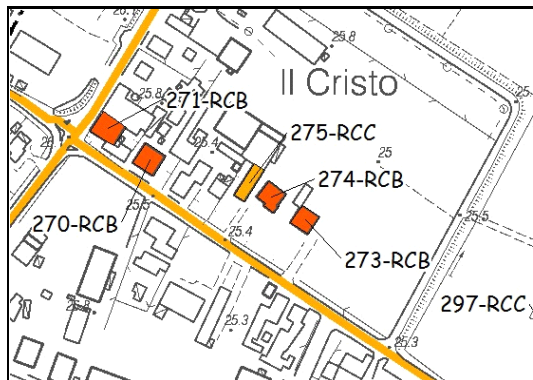


Foto scheda PSC 2011

Indirizzo Via Cristo, 49 - Sorbara

Rif. catastali F. 21, mapp. 82

Toponimo IGM 1893

Toponimo Catasto  
 d'impianto 1935



Foto 2013 (post-sisma 2012)

Epoca di costruzione ante 1935

Tipologia CASA CIVILE

E. arch/dec di pregio Cornici alle finestre, finto bugnato, decorazioni pittoriche

Accessibilità	Strada Provinciale o comunale	Strada privata asfaltata	Strada privata non asfaltata
	<input checked="" type="checkbox"/>	<input type="checkbox"/>	<input type="checkbox"/>

Note Casa civile dei primi del '900 con piccolo patio davanti al portone d'ingresso. Molteplici elementi decorativi di pregio quali: bugnato al piano terra, decorazioni sugli architravi del primo piano, fascia marcapiano in rilievo, decorazioni pittoriche con elementi floreali nel sottotetto.

Categoria d'intervento	V (D.Lgs. 42/2004)	RS	RC		
			RCA	RCB	RCC
	<input type="checkbox"/> <input type="checkbox"/>	<input type="checkbox"/>	<input type="checkbox"/>	<input checked="" type="checkbox"/>	<input type="checkbox"/>
	<input type="checkbox"/> <input type="checkbox"/>	<input type="checkbox"/>	<input type="checkbox"/>	<input type="checkbox"/>	<input type="checkbox"/>



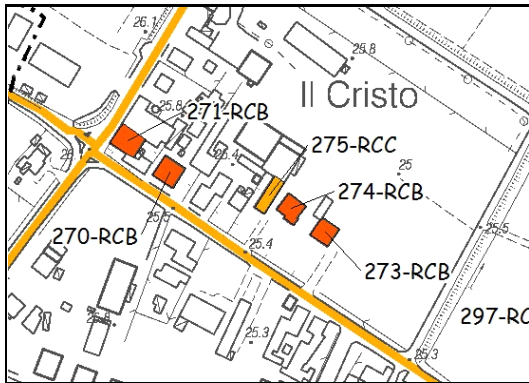


Foto scheda PSC 2011

Indirizzo Via Cristo - Sorbara

Rif. catastali F. 21, mapp. 81

Toponimo IGM 1893

Toponimo Catasto  
 d'impianto 1935



Foto 2013 (post-sisma 2012)

Epoca di costruzione post 1935

Tipologia SERVIZI AGRICOLI

E. arch/dec di pregio

Accessibilità

Strada Provinciale  
 o comunale



Strada privata  
 asfaltata



Strada privata  
 non asfaltata



Note

Edificio di servizio di pertinenza dell'abitazione di cui alla scheda n. 274. Probabilmente in origine rimessa per cavalli.

Categoria d'intervento

V (D.Lgs. 42/2004)



RS



RC

RCA



RCB



RCC





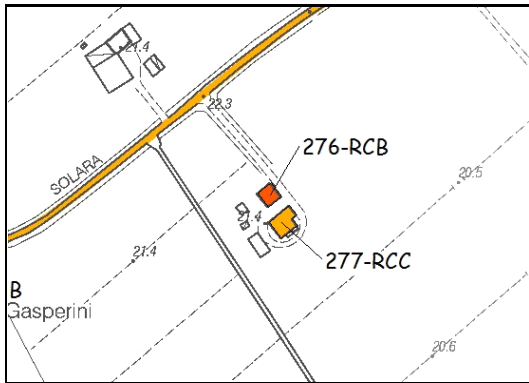


Foto scheda PSC 2011

**Indirizzo** Via per Solara, 28/28A

**Rif. catastali** F. 23, mapp. 48

**Toponimo IGM 1893** La Bellincina

**Toponimo Catasto d'impianto 1935** La Bellincina



Foto 2013 (post-sisma 2012)

**Epoca di costruzione** ante 1935

**Tipologia** CASA COLONICA A ELEMENTI DISGIUNTI

**E. arch/dec di pregio**

**Accessibilità**

Strada Provinciale  
o comunale



Strada privata  
asfaltata



Strada privata  
non asfaltata



**Note**

Edificio colonico con finestra ovale nel sottotetto.

**Categoria d'intervento**

V (D.Lgs. 42/2004)



RS



RC

RCA



RCB



RCC



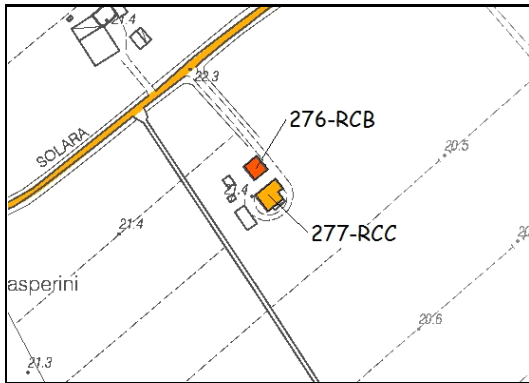


Foto scheda PSC 2011

Indirizzo Via per Solara

Rif. catastali F. 23, mapp. 49

Toponimo IGM 1893 La Bellincina

Toponimo Catasto d'impianto 1935 La Bellincina



Epoca di costruzione ante 1935

Foto 2013 (post-sisma 2012)

Tipologia STALLA/FIENILE

E. arch/dec di pregio

Accessibilità

Strada Provinciale  
o comunale

Strada privata  
asfaltata

Strada privata  
non asfaltata



Note

Edificio di pertinenza della casa colonica di cui alla scheda n. 276.

Categoria d'intervento

V (D.Lgs. 42/2004)

RS

RC

RCA

RCB

RCC







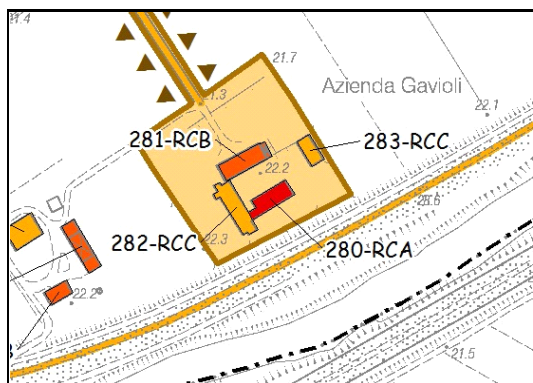


Foto scheda PSC 2011

**Indirizzo** Via Gorghetto, 78

**Rif. catastali** F. 18, mapp. 27

**Toponimo IGM 1893** Casino Zeneroli

**Toponimo Catasto d'impianto 1935** Casino Zeneroli



**Epoca di costruzione** post 1935

Foto 2013 (post-sisma 2012)

**Tipologia** CASA PADRONALE

**E. arch/dec di pregio** Torre colombaia con cornicione a denti di sega; campanile a vela.

**Accessibilità**

Strada Provinciale o comunale	Strada privata asfaltata	Strada privata non asfaltata
<input checked="" type="checkbox"/>	<input type="checkbox"/>	<input type="checkbox"/>

**Note** Casino Gavioli (già Villa Reggiani, poi Zeneroli) è l'edificio principale di un complesso del XVI secolo che si affaccia sull'argine del Panaro. Al centro della villa si eleva una torre colombaia sopra cui vi è un campaniletto a vela che testimonia la presenza dell'oratorio. Il casino forma con gli edifici di servizio una corte aperta a cui si accede attraverso un portale ad arco.

**Categoria d'intervento**

V (D.Lgs. 42/2004)	RS	RC		
<input type="checkbox"/>	<input type="checkbox"/>	RCA	RCB	RCC
<input type="checkbox"/>	<input type="checkbox"/>	<input checked="" type="checkbox"/>	<input type="checkbox"/>	<input type="checkbox"/>
<input type="checkbox"/>	<input type="checkbox"/>	<input type="checkbox"/>	<input type="checkbox"/>	<input type="checkbox"/>

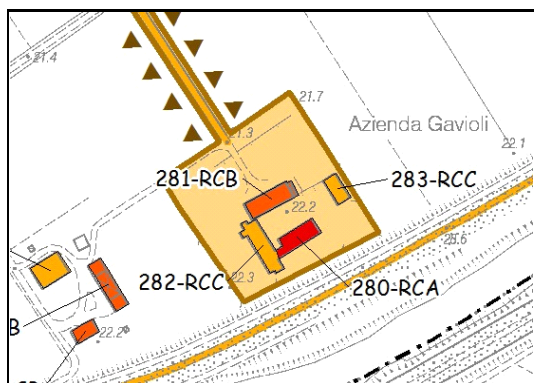


Foto scheda PSC 2011

Indirizzo Via Gorghetto, 74

Rif. catastali F. 18, mapp. 25

Toponimo IGM 1893 Casino Zeneroli

Toponimo Catasto d'impianto 1935 Casino Zeneroli



Foto 2013 (post-sisma 2012)

Epoca di costruzione ante 1935

Tipologia CASA COLONICA A ELEMENTI CONGIUNTI

E. arch/dec di pregio Passaggio con volta a botte

Accessibilità

Strada Provinciale o comunale	Strada privata asfaltata	Strada privata non asfaltata
<input checked="" type="checkbox"/>	<input type="checkbox"/>	<input type="checkbox"/>

Note Edificio di impianto cinquecentesco di pertinenza del Casino Gavioli-Zeneroli di cui alla scheda n. 280.

Categoria d'intervento

V (D.Lgs. 42/2004)	RS	RC		
		RCA	RCB	RCC
<input type="checkbox"/> <input type="checkbox"/>	<input type="checkbox"/>	<input type="checkbox"/>	<input checked="" type="checkbox"/>	<input type="checkbox"/>
<input type="checkbox"/> <input type="checkbox"/>	<input type="checkbox"/>	<input type="checkbox"/>	<input type="checkbox"/>	<input type="checkbox"/>
<input type="checkbox"/> <input type="checkbox"/>	<input type="checkbox"/>	<input type="checkbox"/>	<input type="checkbox"/>	<input type="checkbox"/>
<input type="checkbox"/> <input type="checkbox"/>	<input type="checkbox"/>	<input type="checkbox"/>	<input type="checkbox"/>	<input type="checkbox"/>

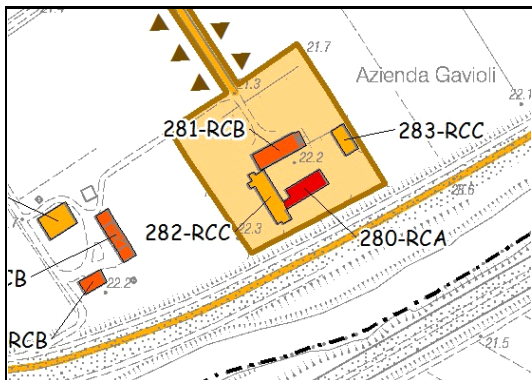


Foto scheda PSC 2011

Indirizzo Via Gorghetto, 76

Rif. catastali F. 18, mapp. 27

Toponimo IGM 1893 Casino Zeneroli

Toponimo Catasto d'impianto 1935 Casino Zeneroli



Foto 2013 (post-sisma 2012)

Epoca di costruzione ante 1935

Tipologia SERVIZI AGRICOLI

E. arch/dec di pregio

Accessibilità

Strada Provinciale  
o comunale



Strada privata  
asfaltata



Strada privata  
non asfaltata



Note

L'edificio è stato aggiunto tra '800 e '900 all'originaria corte cinquecentesca Gavioli-Zeneroli, di cui alle schede 280 e 281.

Categoria d'intervento

V (D.Lgs. 42/2004)

RS

RC

RCA

RCB

RCC





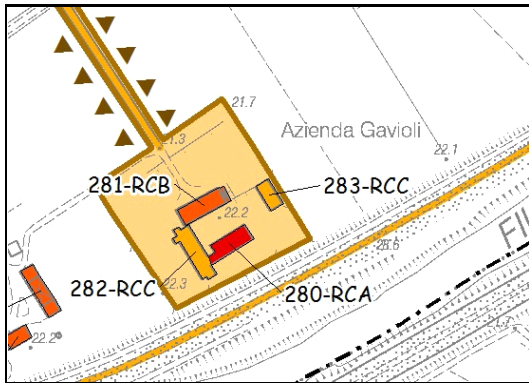


Foto scheda PSC 2011

Indirizzo Via Gorghetto

Rif. catastali F. 18, mapp. 26

Toponimo IGM 1893 Casino Zeneroli

Toponimo Catasto d'impianto 1935 Casino Zeneroli



Foto 2013 (post-sisma 2012)

Epoca di costruzione ante 1935

Tipologia SERVIZI AGRICOLI

E. arch/dec di pregio

Accessibilità

Strada Provinciale  
o comunale



Strada privata  
asfaltata



Strada privata  
non asfaltata



Note

Edificio dei primi del '900 aggiunto all'originaria corte cinquecentesca Gavioli-Zeneroli, di cui alle schede 280 e 281.

Categoria d'intervento

V (D.Lgs. 42/2004)



RS



RC

RCA



RCB



RCC





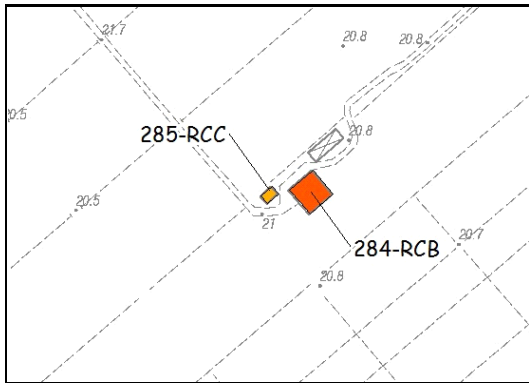


Foto scheda PSC 2011

Indirizzo

Via per Solara

Rif. catastali

F. 23, mapp. 35

Toponimo IGM 1893

Toponimo Catasto  
 d'impianto 1935



Foto 2013 (post-sisma 2012)

Epoca di costruzione

ante 1935

Tipologia

CASA COLONICA A ELEMENTI DISGIUNTI

E. arch/dec di pregio

Accessibilità

Strada Provinciale  
 o comunale



Strada privata  
 asfaltata



Strada privata  
 non asfaltata



Note

Originariamente abitazione di camaranti, di pertinenza della casa colonica di cui alla scheda n. 284.

Categoria d'intervento

V (D.Lgs. 42/2004)



RS



RC

RCA



RCB



RCC





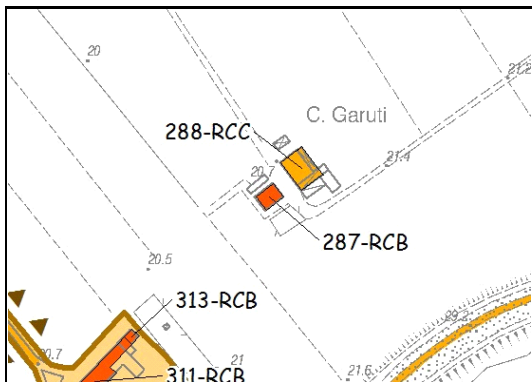


Foto scheda PSC 2011

Indirizzo Via Gorghetto, 68

Rif. catastali F. 18, mapp. 42

Toponimo IGM 1893

Toponimo Catasto  
 d'impianto 1935



Foto 2013 (post-sisma 2012)

Epoca di costruzione ante 1935

Tipologia CASA COLONICA A ELEMENTI DISGIUNTI

E. arch/dec di pregio Basamento in rilievo

Accessibilità

Strada Provinciale o comunale	Strada privata asfaltata	Strada privata non asfaltata
<input checked="" type="checkbox"/>	<input type="checkbox"/>	<input type="checkbox"/>

Note Casa colonica di impianto ottocentesco.

Categoria d'intervento

V (D.Lgs. 42/2004)

RS

RC

RCA

RCB

RCC



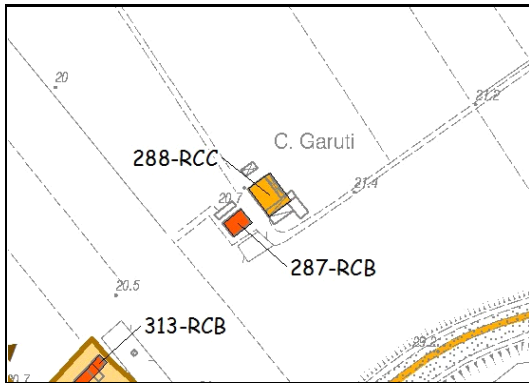


Foto scheda PSC 2011

Indirizzo

Via Gorghetto

Rif. catastali

F. 18, mapp. 44

Toponimo IGM 1893

Toponimo Catasto  
 d'impianto 1935



Epoca di costruzione

ante 1935

Foto 2013 (post-sisma 2012)

Tipologia

STALLA/FIENILE

E. arch/dec di pregio

Colonne con basamenti e capitelli in rilievo

Accessibilità

Strada Provinciale  
 o comunale



Strada privata  
 asfaltata



Strada privata  
 non asfaltata



Note

Stalla/fienile di pertinenza della casa colonica di cui alla scheda n. 287. Due coppie di colonne binate sul prospetto principale.

Categoria d'intervento

V (D.Lgs. 42/2004)



RS



RC

RCA



RCB



RCC



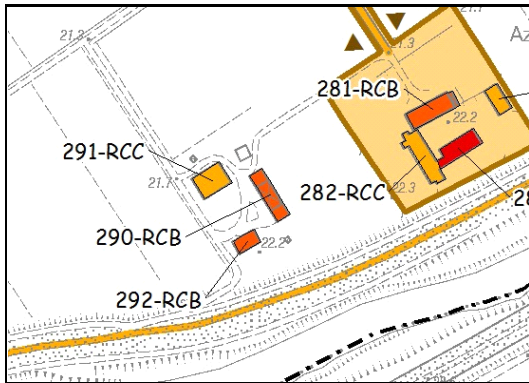


Foto scheda PSC 2011

Indirizzo

Via Gorghetto, 70/72

Rif. catastali

F. 18, mapp. 32

Toponimo IGM 1893

Toponimo Catasto  
 d'impianto 1935



Foto 2013 (post-sisma 2012)

Epoca di costruzione

ante 1935

Tipologia

CASA COLONICA A ELEMENTI CONGIUNTI

E. arch/dec di pregio

Fasce marcapiano in cemento

Accessibilità

Strada Provinciale  
 o comunale



Strada privata  
 asfaltata



Strada privata  
 non asfaltata



Note

Edificio composto da due abitazioni laterali e un fabbricato di servizio agricolo al centro ad un solo piano con colonne con capitelli. Parte di una corte del primo '900.

Categoria d'intervento

V (D.Lgs. 42/2004)



RS



RC

RCA



RCB



RCC





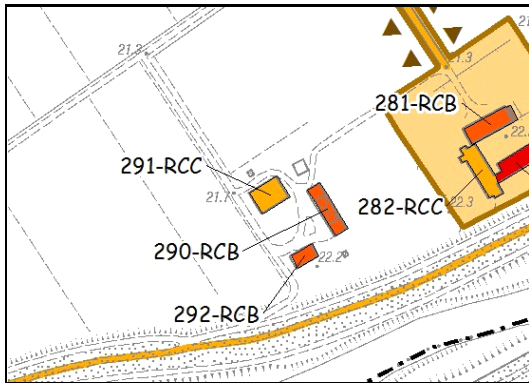


Foto scheda PSC 2011

Indirizzo Via Gorghetto

Rif. catastali F. 18, mapp. 30

Toponimo IGM 1893

Toponimo Catasto  
 d'impianto 1935



Foto 2013 (post-sisma 2012)

Epoca di costruzione ante 1935

Tipologia STALLA/FIENILE

E. arch/dec di pregio Capitelli

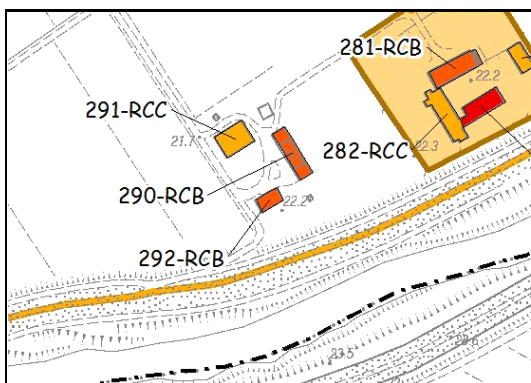
Accessibilità

Strada Provinciale o comunale	Strada privata asfaltata	Strada privata non asfaltata
<input checked="" type="checkbox"/>	<input type="checkbox"/>	<input type="checkbox"/>

Note Stalla/fienile di pertinenza dell'edificio di cui alla scheda n. 290.

Categoria d'intervento

V (D.Lgs. 42/2004)	RS	RC		
<input type="checkbox"/> <input type="checkbox"/>	<input type="checkbox"/>	RCA	RCB	RCC
<input type="checkbox"/> <input type="checkbox"/>	<input type="checkbox"/>	<input type="checkbox"/>	<input type="checkbox"/>	<input checked="" type="checkbox"/>
<input type="checkbox"/> <input type="checkbox"/>	<input type="checkbox"/>	<input type="checkbox"/>	<input type="checkbox"/>	<input type="checkbox"/>



Indirizzo Via Cristo, 14

Foto scheda PSC 2011

Rif. catastali F. 21, mapp. 150

Toponimo IGM 1893

Toponimo Catasto  
 d'impianto 1935



Epoca di costruzione post 1935

Foto 2013 (post-sisma 2012)

Tipologia CASA COLONICA A ELEMENTI CONGIUNTI

E. arch/dec di pregio Cornicione modanato

<u>Accessibilità</u>	Strada Provinciale o comunale <input checked="" type="checkbox"/>	Strada privata asfaltata <input type="checkbox"/>	Strada privata non asfaltata <input type="checkbox"/>
----------------------	---	---	---

Note

Categoria d'intervento

V (D.Lgs. 42/2004)	RS	RC		
<input type="checkbox"/> <input type="checkbox"/>	<input type="checkbox"/>	RCA	RCB	RCC
<input type="checkbox"/> <input type="checkbox"/>	<input type="checkbox"/>	<input type="checkbox"/>	<input checked="" type="checkbox"/>	<input type="checkbox"/>
<input type="checkbox"/> <input type="checkbox"/>	<input type="checkbox"/>	<input type="checkbox"/>	<input type="checkbox"/>	<input type="checkbox"/>

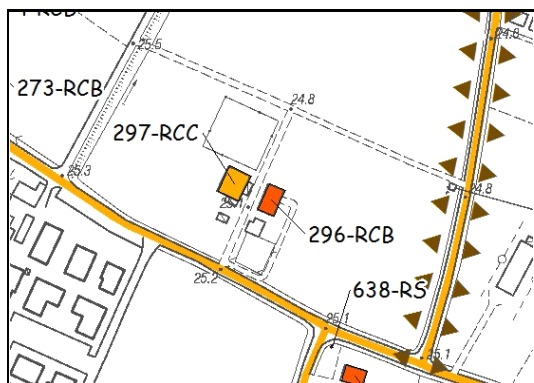


Foto scheda PSC 2011

Indirizzo Via Cristo, 55 - Sorbara

Rif. catastali F. 21, mapp. 89

Toponimo IGM 1893

Toponimo Catasto d'impianto 1935 Possessione Verona



Epoca di costruzione ante 1935

Foto 2013 (post-sisma 2012)

Tipologia CASA COLONICA A ELEMENTI DISGIUNTI

E. arch/dec di pregio

Accessibilità

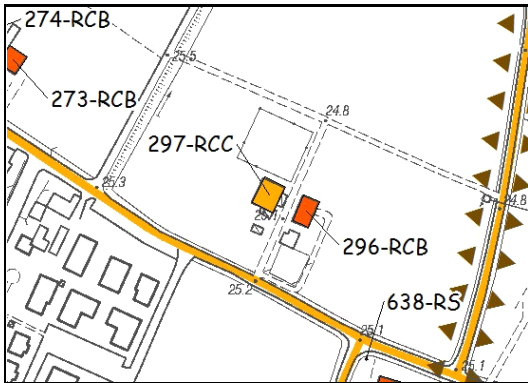
Strada Provinciale o comunale	Strada privata asfaltata	Strada privata non asfaltata
<input checked="" type="checkbox"/>	<input type="checkbox"/>	<input type="checkbox"/>

Note Casa colonica che aveva annessa una rimessa per cavalli.

Categoria d'intervento

V (D.Lgs. 42/2004)	RS	RC		
		RCA	RCB	RCC
<input type="checkbox"/> <input type="checkbox"/> <span style="color: blue;">■</span> <span style="color: green;">■</span>	<input type="checkbox"/> <span style="color: red;">■</span>	<input type="checkbox"/> <span style="color: red;">■</span>	<input checked="" type="checkbox"/> <span style="color: orange;">■</span>	<input type="checkbox"/> <span style="color: yellow;">■</span>





Indirizzo Via Cristo - Sorbara



Foto scheda PSC 2011

Rif. catastali F. 21, mapp. 90

Toponimo IGM 1893

Toponimo Catasto d'impianto 1935 Possessione Verona



Foto 2013 (post-sisma 2012)

Epoca di costruzione ante 1935

Tipologia STALLA/FIENILE

E. arch/dec di pregio Capitelli

<u>Accessibilità</u>	Strada Provinciale o comunale	Strada privata asfaltata	Strada privata non asfaltata
	<input checked="" type="checkbox"/>	<input type="checkbox"/>	<input type="checkbox"/>

Note Stalla/fienile di pertinenza della casa colonica di cui alla scheda n. 296. Portale con arco ribassato.

<u>Categoria d'intervento</u>	V (D.Lgs. 42/2004)	RS	RC		
	<input type="checkbox"/> <input type="checkbox"/>	<input type="checkbox"/>	RCA	RCB	RCC
	<input type="checkbox"/> <input type="checkbox"/>	<input type="checkbox"/>	<input type="checkbox"/>	<input type="checkbox"/>	<input checked="" type="checkbox"/>
	<input type="checkbox"/> <input type="checkbox"/>	<input type="checkbox"/>	<input type="checkbox"/>	<input type="checkbox"/>	<input type="checkbox"/>

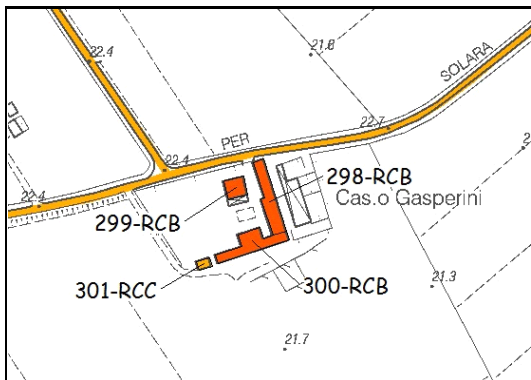


Foto scheda PSC 2011

Indirizzo Via per Solara

Rif. catastali F. 23, mapp. 56

Toponimo IGM 1893 Casino Franchini

Toponimo Catasto d'impianto 1935 C. Franchini



Foto 2013 (post-sisma 2012)

Epoca di costruzione ante 1935

Tipologia EDIFICI ANNESSI A CASA PADRONALE

E. arch/dec di pregio

Accessibilità

Strada Provinciale  
o comunale



Strada privata  
asfaltata



Strada privata  
non asfaltata



Note

Edificio parte di un'ampia corte, "Casino Gasperini", assieme agli edifici di cui alle schede n. 299, 300 e 301. Architravi con arco a tutto sesto.

Categoria d'intervento

V (D.Lgs. 42/2004)



RS



RC

RCA



RCB



RCC







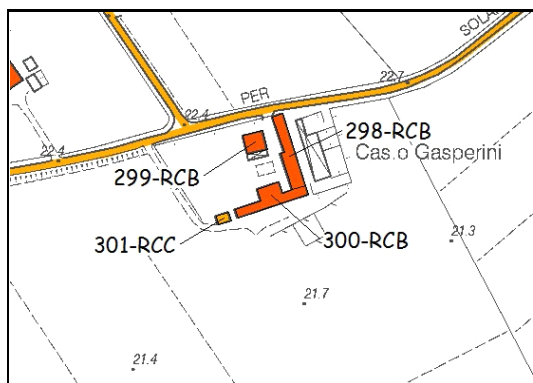


Foto scheda PSC 2011

Indirizzo Via per Solara, 22

Rif. catastali F. 23, mapp. 61

Toponimo IGM 1893 Casino Franchini

Toponimo Catasto d'impianto 1935 C. Franchini



Foto 2013 (post-sisma 2012)

Epoca di costruzione ante 1935

Tipologia EDIFICI ANNESSI A CASA PADRONALE

E. arch/dec di pregio

Accessibilità

Strada Provinciale  
o comunale

Strada privata  
asfaltata

Strada privata  
non asfaltata



Note

Ex abitazione di camaranti, costituita da due corpi laterali e uno centrale più alto. Parte della corte "Casino Gasperini" di cui alle schede n. 298, 299 e 301.

Categoria d'intervento

V (D.Lgs. 42/2004)

RS

RC

RCA

RCB

RCC



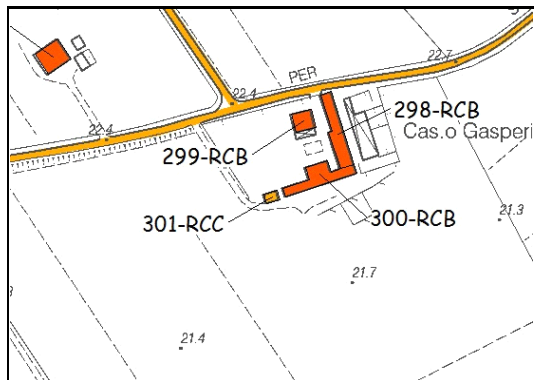


Foto scheda PSC 2011

Indirizzo Via per Solara

Rif. catastali F. 23, mapp. 60

Toponimo IGM 1893 Casino Franchini

Toponimo Catasto d'impianto 1935 C. Franchini



Foto 2013 (post-sisma 2012)

Epoca di costruzione ante 1935

Tipologia EDIFICI ANNESSI A CASA PADRONALE

E. arch/dec di pregio

Accessibilità

Strada Provinciale  
o comunale



Strada privata  
asfaltata



Strada privata  
non asfaltata



Note

Edificio di servizio agricolo, parte della corte "Casino Gasperini", di cui alle schede n. 298, 299 e 300.

Categoria d'intervento

V (D.Lgs. 42/2004)



RS



RC

RCA



RCB



RCC







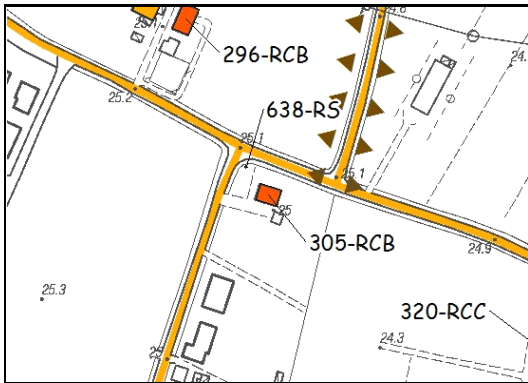


Foto scheda PSC 2011

Indirizzo **Via Verdeta, 92/94 - Sorbara**

Rif. catastali **F. 26, mapp. 52**

Toponimo IGM 1893

Toponimo Catasto d'impianto 1935



Foto 2013 (post-sisma 2012)

Epoca di costruzione **post 1935**

Tipologia **CASA COLONICA A ELEMENTI CONGIUNTI**

E. arch/dec di pregio **Fasce marcapiano, cornici alle finestre**

<u>Accessibilità</u>	Strada Provinciale o comunale <input checked="" type="checkbox"/>	Strada privata asfaltata <input type="checkbox"/>	Strada privata non asfaltata <input type="checkbox"/>
----------------------	--	--	--

Note

Categoria d'intervento

V (D.Lgs. 42/2004)	RS	RC		
<input type="checkbox"/>	<input type="checkbox"/>	RCA	RCB	RCC
<input type="checkbox"/>	<input type="checkbox"/>	<input type="checkbox"/>	<input checked="" type="checkbox"/>	<input type="checkbox"/>
<input type="checkbox"/>	<input type="checkbox"/>	<input type="checkbox"/>	<input type="checkbox"/>	<input type="checkbox"/>

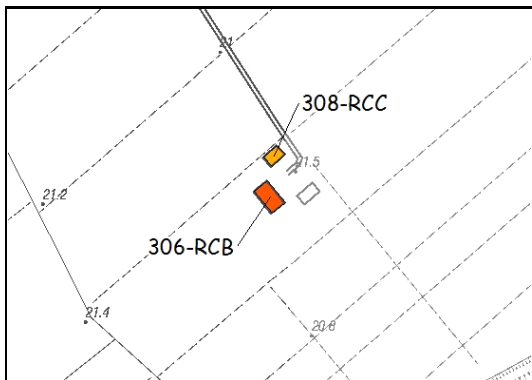


Foto scheda PSC 2011

Indirizzo

Via per Solara

Rif. catastali

F. 23, mapp. 52

Toponimo IGM 1893

Toponimo Catasto  
 d'impianto 1935



Foto 2013 (post-sisma 2012)

Epoca di costruzione

ante 1935

Tipologia

CASA COLONICA A ELEMENTI CONGIUNTI

E. arch/dec di pregio

Porta morta passante, gelosie

Accessibilità

Strada Provinciale  
 o comunale



Strada privata  
 asfaltata



Strada privata  
 non asfaltata



Note

Da notare l'asse prospettico che si crea attraverso la porta morta ad arco ribassato di quest'edificio e quella della casa colonica di cui alla scheda n. 284, posta a nord-est.

Categoria d'intervento

V (D.Lgs. 42/2004)



RS



RC

RCA



RCB



RCC









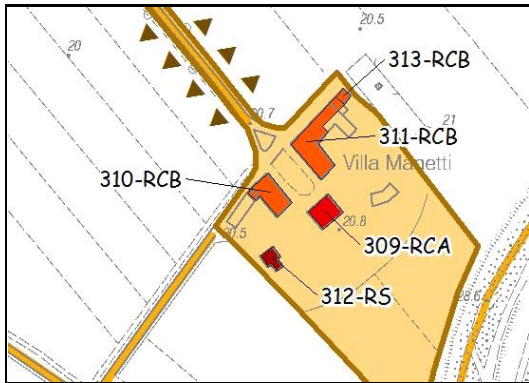


Foto scheda PSC 2011

Indirizzo Via Gorghetto, 58

Rif. catastali F. 24, mapp. 22

Toponimo IGM 1893 Casino Boni

Toponimo Catasto d'impianto 1935 Casino Boni



Foto 2013 (post-sisma 2012)

Epoca di costruzione ante 1935

Tipologia EDIFICI ANNESSI A CASA PADRONALE

E. arch/dec di pregio Archi e lesene decorativi, portico con archi a tutto sesto, capitelli

Accessibilità

Strada Provinciale o comunale	Strada privata asfaltata	Strada privata non asfaltata
<input checked="" type="checkbox"/>	<input type="checkbox"/>	<input type="checkbox"/>

Note Edificio di servizio di pertinenza del Casino Boni di cui alla scheda n. 309. Portico con archi a tutto sesto.

Categoria d'intervento

V (D.Lgs. 42/2004)

RS

RC

RCA

RCB

RCC









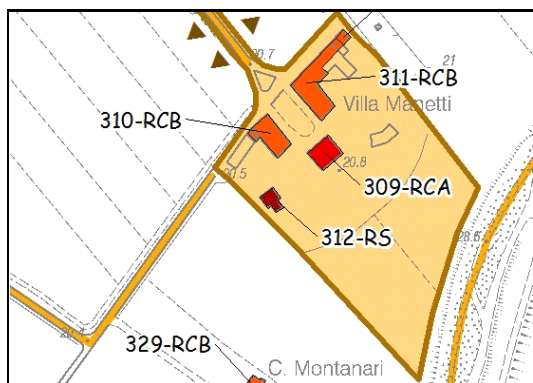


Foto scheda PSC 2011

Indirizzo

Via Gorghetto

Rif. catastali

F. 24, mapp. 24/25

Toponimo IGM 1893

Casino Boni

Toponimo Catasto  
 d'impianto 1935

Casino Boni



Foto 2013 (post-sisma 2012)

Epoca di costruzione

ante 1935

Tipologia

ORATORIO

E. arch/dec di pregio

Cornicione a gola, rosone, timpano.

Accessibilità

Strada Provinciale  
 o comunale



Strada privata  
 asfaltata



Strada privata  
 non asfaltata



Note

Oratorio secentesco di pertinenza del Casino Boni di cui alla scheda n. 309. Basamento in rilievo, lesene angolari, cornice in rilievo intorno al portone d'ingresso.

Categoria d'intervento

V (D.Lgs. 42/2004)



RS



RC

RCA



RCB



RCC





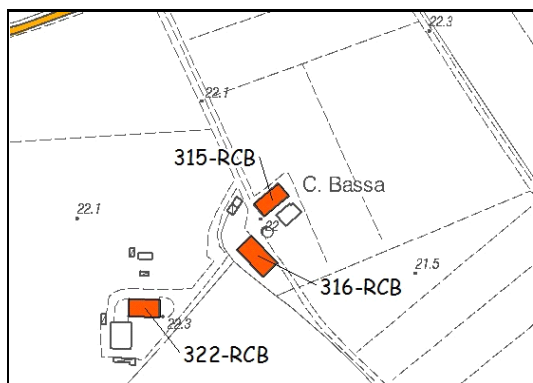


Foto scheda PSC 2011

Indirizzo Via per Solara, 18

Rif. catastali F. 23, mapp. 66

Toponimo IGM 1893 La Bassa

Toponimo Catasto d'impianto 1935 La Bassa



Foto 2013 (post-sisma 2012)

Epoca di costruzione ante 1935

Tipologia CASA COLONICA A ELEMENTI DISGIUNTI

E. arch/dec di pregio

Accessibilità

Strada Provinciale  
o comunale

Strada privata  
asfaltata

Strada privata  
non asfaltata



Note

Casa colonica caratterizzata dalle grandi dimensioni.

Categoria d'intervento

V (D.Lgs. 42/2004)

RS

RC

RCA

RCB

RCC





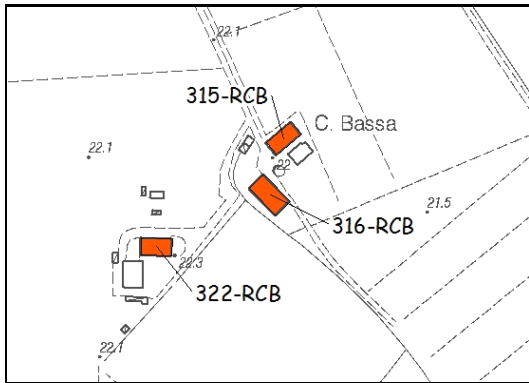


Foto scheda PSC 2011

Indirizzo Via per Solara

Rif. catastali F. 23, mapp. 67

Toponimo IGM 1893 La Bassa

Toponimo Catasto d'impianto 1935 La Bassa



Foto 2013 (post-sisma 2012)

Epoca di costruzione ante 1935

Tipologia STALLA/FIENILE

E. arch/dec di pregio Gelosie

Accessibilità

Strada Provinciale  
o comunale



Strada privata  
asfaltata



Strada privata  
non asfaltata



Note

Stalla/fienile di pertinenza della casa colonica di cui alla scheda n. 315.

Categoria d'intervento

V (D.Lgs. 42/2004)



RS



RC

RCA



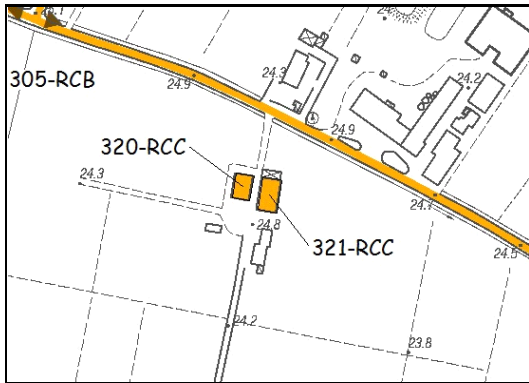
RCB



RCC







Indirizzo Via Cristo

Rif. catastali F. 26, mapp. 110

Toponimo IGM 1893 C. Bonasi

Toponimo Catasto  
d'impianto 1935



Foto scheda PSC 2011



Foto 2013 (post-sisma 2012)

Epoca di costruzione ante 1935

Tipologia STALLA/FIENILE

E. arch/dec di pregio Capitelli, archi a tutto sesto

Accessibilità

Strada Provinciale  
o comunale



Strada privata  
asfaltata



Strada privata  
non asfaltata



Note

Stalla/fienile con tetto a due acque, di pertinenza della casa colonica di cui alla scheda n. 320.

Categoria d'intervento

V (D.Lgs. 42/2004)



RS



RC

RCA



RCB

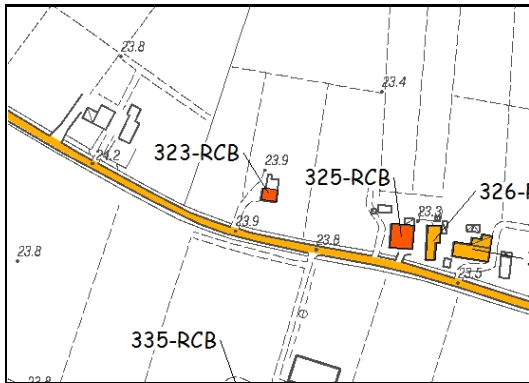


RCC









Indirizzo Via Cristo, 69

Rif. catastali F. 21, mapp. 134

Toponimo IGM 1893

Toponimo Catasto  
 d'impianto 1935



Foto scheda PSC 2011



Foto 2013 (post-sisma 2012)

Epoca di costruzione ante 1935

Tipologia CASA CIVILE

E. arch/dec di pregio

Accessibilità

Strada Provinciale  
 o comunale



Strada privata  
 asfaltata



Strada privata  
 non asfaltata



Note

Casa civile di impianto ottocentesco.

Categoria d'intervento

V (D.Lgs. 42/2004)



RS



RC

RCA

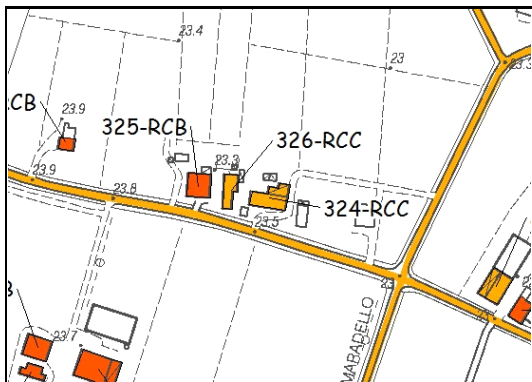


RCB



RCC





Indirizzo Via Cristo, 77/79

Rif. catastali F. 22, mapp. 75

Toponimo IGM 1893 C. Bianchine

Toponimo Catasto d'impianto 1935 P.e Le Bianchine

Epoca di costruzione ante 1935

Tipologia CASA COLONICA A ELEMENTI CONGIUNTI

E. arch/dec di pregio

Accessibilità

Strada Provinciale  
o comunale

Strada privata  
asfaltata

Strada privata  
non asfaltata



Note

Sopra la porta d'ingresso è presente una nicchia devozionale con immagine mariana.

Categoria d'intervento

V (D.Lgs. 42/2004)

RS

RC

RCA

RCB

RCC



Foto scheda PSC 2011



Foto 2013 (post-sisma 2012)





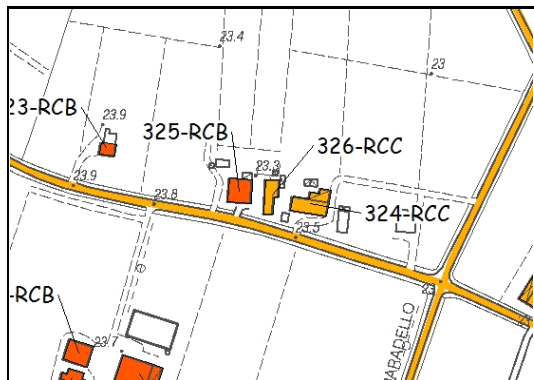


Foto scheda PSC 2011

Indirizzo Via Cristo

Rif. catastali F. 22, mapp. 73

Toponimo IGM 1893 C. Bianchine

Toponimo Catasto d'impianto 1935 P.e Le Bianchine



Foto 2013 (post-sisma 2012)

Epoca di costruzione ante 1935

Tipologia STALLA/FIENILE

E. arch/dec di pregio

Accessibilità

Strada Provinciale  
o comunale



Strada privata  
asfaltata



Strada privata  
non asfaltata



Note

Edificio di pertinenza della casa colonica di cui alla scheda n. 325.

Categoria d'intervento

V (D.Lgs. 42/2004)



RS



RC

RCA



RCB



RCC











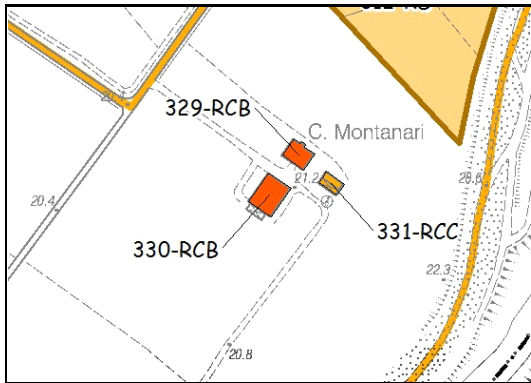


Foto scheda PSC 2011

Indirizzo Via Gorghetto, 54

Rif. catastali F. 24, mapp. 35

Toponimo IGM 1893 C. Boni

Toponimo Catasto  
 d'impianto 1935



Foto 2013 (post-sisma 2012)

Epoca di costruzione ante 1935

Tipologia STALLA/FIENILE

E. arch/dec di pregio Gelosie, capitelli

Accessibilità

Strada Provinciale  
 o comunale



Strada privata  
 asfaltata



Strada privata  
 non asfaltata



Note

Stalla/fienile di pertinenza della casa colonica di cui alla scheda n. 329. Nicchia devozionale sul prospetto principale, doppia coppia di colonne binate e gelosie.

Categoria d'intervento

V (D.Lgs. 42/2004)



RS



RC

RCA



RCB



RCC



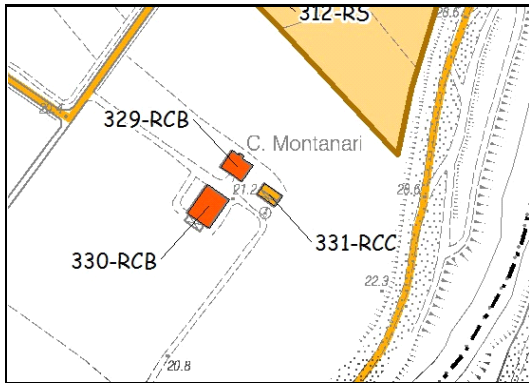


Foto scheda PSC 2011

Indirizzo Via Gorghetto

Rif. catastali F. 24, mapp. 34

Toponimo IGM 1893 C. Boni

Toponimo Catasto  
 d'impianto 1935



Foto 2013 (post-sisma 2012)

Epoca di costruzione ante 1935

Tipologia BARCHESSA/CASELLA

E. arch/dec di pregio Capitelli

Accessibilità

Strada Provinciale o comunale	Strada privata asfaltata	Strada privata non asfaltata
<input checked="" type="checkbox"/>	<input type="checkbox"/>	<input type="checkbox"/>

Note Edificio di pertinenza della casa colonica di cui alla scheda n. 329.

Categoria d'intervento

V (D.Lgs. 42/2004)	RS	RC		
<input type="checkbox"/> <input type="checkbox"/>	<input type="checkbox"/>	RCA	RCB	RCC
<input type="checkbox"/> <input type="checkbox"/>	<input type="checkbox"/>	<input type="checkbox"/>	<input type="checkbox"/>	<input checked="" type="checkbox"/>
<input type="checkbox"/> <input type="checkbox"/>	<input type="checkbox"/>	<input type="checkbox"/>	<input type="checkbox"/>	<input type="checkbox"/>



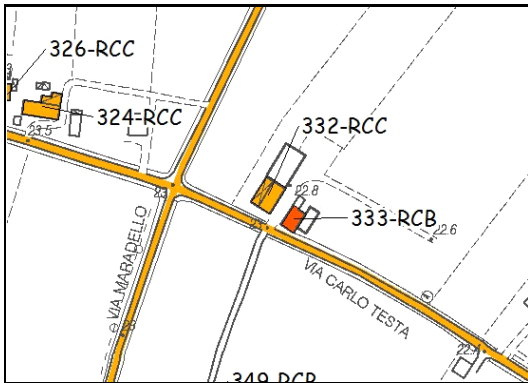


Foto scheda PSC 2011

Indirizzo Via C. Testa, 16

Rif. catastali F. 22, mapp. 78

Toponimo IGM 1893

Toponimo Catasto  
 d'impianto 1935



Foto 2013 (post-sisma 2012)

Epoca di costruzione ante 1935

Tipologia STALLA/FIENILE

E. arch/dec di pregio

Accessibilità

Strada Provinciale  
 o comunale



Strada privata  
 asfaltata



Strada privata  
 non asfaltata



Note

Ex edificio agricolo di pertinenza della casa colonica di cui alla scheda n. 333.

Categoria d'intervento

V (D.Lgs. 42/2004)



RS



RC

RCA



RCB



RCC



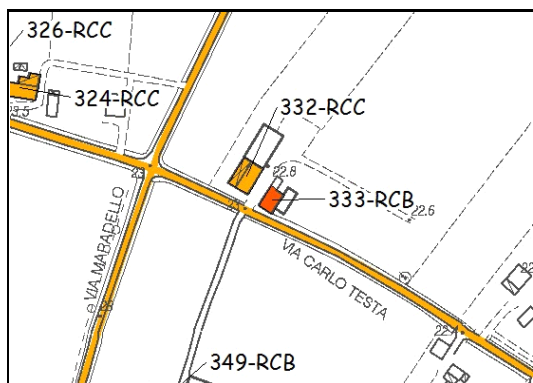


Foto scheda PSC 2011

Indirizzo Via C. Testa

Rif. catastali F. 22, mapp. 77

Toponimo IGM 1893

Toponimo Catasto  
 d'impianto 1935



Epoca di costruzione ante 1935

Foto 2013 (post-sisma 2012)

Tipologia CASA COLONICA A ELEMENTI DISGIUNTI

E. arch/dec di pregio

Accessibilità

Strada Provinciale  
 o comunale

Strada privata  
 asfaltata

Strada privata  
 non asfaltata



Note

Edificio colonico con finestre con architrave ad arco.

Categoria d'intervento

V (D.Lgs. 42/2004)

RS

RC

RCA

RCB

RCC







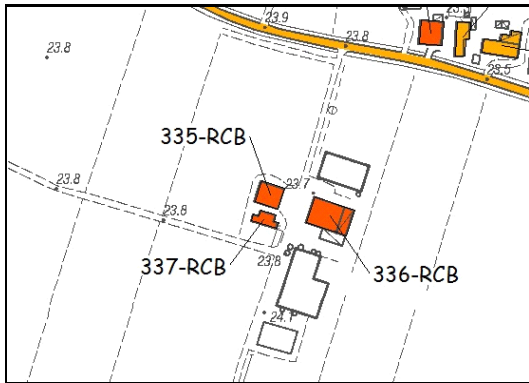


Foto scheda PSC 2011

Indirizzo Via Cristo, 50

Rif. catastali F. 26, mapp. 118

Toponimo IGM 1893 C. Bruini

Toponimo Catasto  
 d'impianto 1935



Foto 2013 (post-sisma 2012)

Epoca di costruzione ante 1935

Tipologia CASA COLONICA A ELEMENTI DISGIUNTI

E. arch/dec di pregio

Accessibilità

Strada Provinciale  
 o comunale



Strada privata  
 asfaltata



Strada privata  
 non asfaltata



Note

Casa colonica di impianto ottocentesco.

Categoria d'intervento

V (D.Lgs. 42/2004)



RS



RC

RCA



RCB



RCC



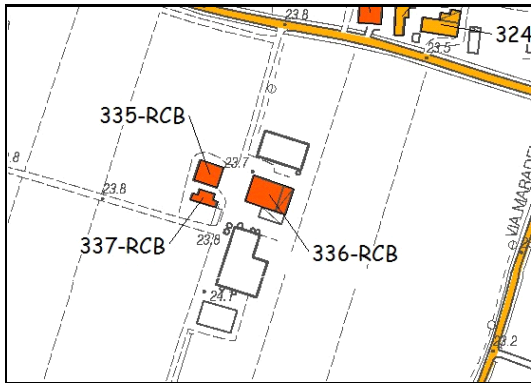


Foto scheda PSC 2011

Indirizzo Via Cristo

Rif. catastali F. 26, mapp. 120

Toponimo IGM 1893 C. Bruini

Toponimo Catasto  
 d'impianto 1935



Foto 2013 (post-sisma 2012)

Epoca di costruzione ante 1935

Tipologia STALLA/FIENILE

E. arch/dec di pregio

Accessibilità

Strada Provinciale  
 o comunale



Strada privata  
 asfaltata



Strada privata  
 non asfaltata



Note

Edificio agricolo di pertinenza della casa colonica di cui alla scheda n. 335, di cui è coevo.  
 Persiste il grande portico.

Categoria d'intervento

V (D.Lgs. 42/2004)



RS



RC

RCA



RCB



RCC



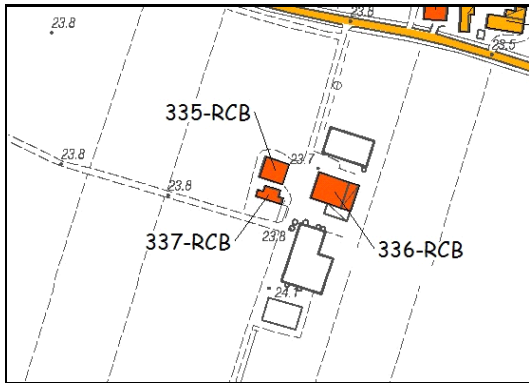


Foto scheda PSC 2011

Indirizzo Via Cristo

Rif. catastali F. 26, mapp. 119

Toponimo IGM 1893 C. Bruini

Toponimo Catasto  
 d'impianto 1935



Foto 2013 (post-sisma 2012)

Epoca di costruzione ante 1935

Tipologia SERVIZI AGRICOLI

E. arch/dec di pregio

Accessibilità

Strada Provinciale  
 o comunale

Strada privata  
 asfaltata

Strada privata  
 non asfaltata



Note

Edificio di servizio agricolo degli anni '30 del '900, a tre navate con quella centrale più alta delle altre due. Di pertinenza della corte di cui alle schede n. 335 e 336.

Categoria d'intervento

V (D.Lgs. 42/2004)

RS

RC

RCA

RCB

RCC





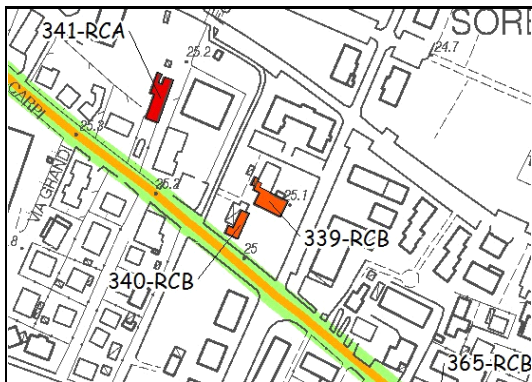


Foto scheda PSC 2011

**Indirizzo**  
 Via Ravarino Carpi, 170 - Sorbara

**Rif. catastali**  
 F. 26, mapp. 6

**Toponimo IGM 1893**

**Toponimo Catasto d'impianto 1935**



Foto 2013 (post-sisma 2012)

**Epoca di costruzione**  
 ante 1935

**Tipologia**  
 CASA COLONICA A ELEMENTI CONGIUNTI

**E. arch/dec di pregio**  
 Fascia marcapiano, cornici alle finestre

**Accessibilità**

Strada Provinciale o comunale	Strada privata asfaltata	Strada privata non asfaltata
<input checked="" type="checkbox"/>	<input type="checkbox"/>	<input type="checkbox"/>

**Note**  
 Edificio colonico con porta morta inglobato nel tessuto urbano di Sorbara. Fascia marcapiano che divide la parte intonacata da quella faccia a vista. Nicchia devozionale in facciata.

**Categoria d'intervento**

V (D.Lgs. 42/2004)	RS	RC		
<input type="checkbox"/> <input type="checkbox"/>	<input type="checkbox"/>	RCA	RCB	RCC
<input type="checkbox"/> <input type="checkbox"/>	<input type="checkbox"/>	<input type="checkbox"/>	<input checked="" type="checkbox"/>	<input type="checkbox"/>
<input type="checkbox"/> <input type="checkbox"/>	<input type="checkbox"/>	<input type="checkbox"/>	<input type="checkbox"/>	<input type="checkbox"/>





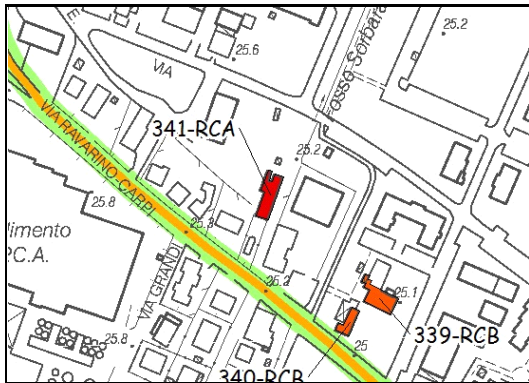


Foto scheda PSC 2011

**Indirizzo** Via Ravarino Carpi,  
178/180 - Sorbara

**Rif. catastali** F. 21, mapp. 174

**Toponimo IGM 1893**

**Toponimo Catasto  
d'impianto 1935**



Foto 2013 (post-sisma 2012)

**Epoca di costruzione** ante 1935

**Tipologia** CASA CIVILE

**E. arch/dec di pregio** Cornici decorate alle finestre; finto bgnato al p.t.

**Accessibilità**

Strada Provinciale o comunale	Strada privata asfaltata	Strada privata non asfaltata
<input checked="" type="checkbox"/>	<input type="checkbox"/>	<input type="checkbox"/>

**Note** Casa civile di inizio '900, denominata Villa Bruna, con apparato decorativo eclettico.

**Categoria d'intervento**

V (D.Lgs. 42/2004)	RS	RC		
		RCA	RCB	RCC
<input type="checkbox"/> <input type="checkbox"/>	<input type="checkbox"/>	<input checked="" type="checkbox"/>	<input type="checkbox"/>	<input type="checkbox"/>
<input type="checkbox"/> <input type="checkbox"/>	<input type="checkbox"/>	<input type="checkbox"/>	<input type="checkbox"/>	<input type="checkbox"/>



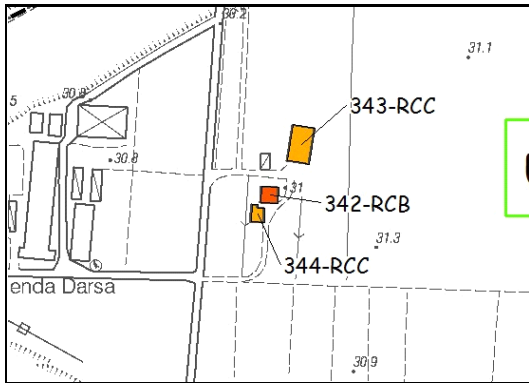


Foto scheda PSC 2011

Indirizzo Via Ravarino Carpi

Rif. catastali F. 25, mapp. 38

Toponimo IGM 1893 Poss.e Campori

Toponimo Catasto d'impianto 1935 La Contessina



Foto 2013 (post-sisma 2012)

Epoca di costruzione ante 1935

Tipologia CASA COLONICA A ELEMENTI DISGIUNTI

E. arch/dec di pregio

Accessibilità

Strada Provinciale  
o comunale

Strada privata  
asfaltata

Strada privata  
non asfaltata



Note

Casa colonica di impianto riferibile alla fine dell'800. Sopraporte in ferro battuto.

Categoria d'intervento

V (D.Lgs. 42/2004)

RS

RC

RCA

RCB

RCC



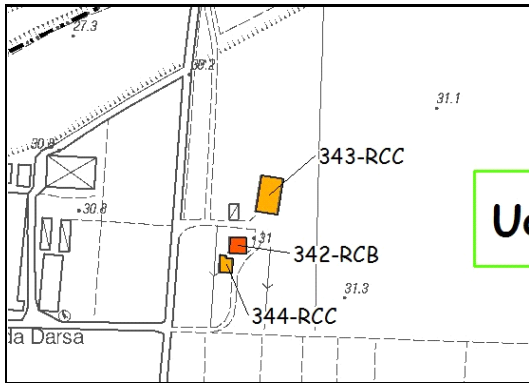


Foto scheda PSC 2011

Indirizzo Via Ravarino Carpi

Rif. catastali F. 25, mapp. 40

Toponimo IGM 1893 Poss.e Campori

Toponimo Catasto d'impianto 1935 La Contessina



Foto 2013 (post-sisma 2012)

Epoca di costruzione ante 1935

Tipologia STALLA/FIENILE

E. arch/dec di pregio

Accessibilità

Strada Provinciale  
o comunale

Strada privata  
asfaltata

Strada privata  
non asfaltata



Note

Edificio agricolo di pertinenza della casa colonica di cui alla scheda n. 342, di cui è coevo.

Categoria d'intervento

V (D.Lgs. 42/2004)

RS

RC

RCA

RCB

RCC



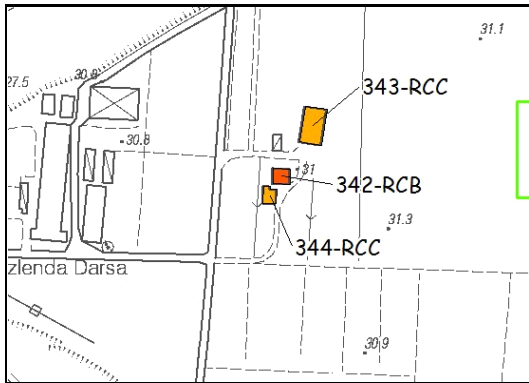


Foto scheda PSC 2011

Indirizzo Via Ravarino Carpi

Rif. catastali F. 25, mapp. 37

Toponimo IGM 1893 Poss.e Campori

Toponimo Catasto d'impianto 1935 La Contessina



Foto 2013 (post-sisma 2012)

Epoca di costruzione ante 1935

Tipologia SERVIZI AGRICOLI

E. arch/dec di pregio Cornicione a dentelli(lati est e ovest)e a denti di sega(sud e nord)

Accessibilità

Strada Provinciale o comunale	Strada privata asfaltata	Strada privata non asfaltata
<input checked="" type="checkbox"/>	<input type="checkbox"/>	<input type="checkbox"/>

Note Edificio di servizio, parte della corte di cui alle schede n. 342 e 343. Cornicione in cotto e dentelli.

Categoria d'intervento

V (D.Lgs. 42/2004)	RS	RC		
<input type="checkbox"/> <input type="checkbox"/>	<input type="checkbox"/>	RCA	RCB	RCC
<input type="checkbox"/> <input type="checkbox"/>	<input type="checkbox"/>	<input type="checkbox"/>	<input type="checkbox"/>	<input checked="" type="checkbox"/>
<input type="checkbox"/> <input type="checkbox"/>	<input type="checkbox"/>	<input type="checkbox"/>	<input type="checkbox"/>	<input type="checkbox"/>





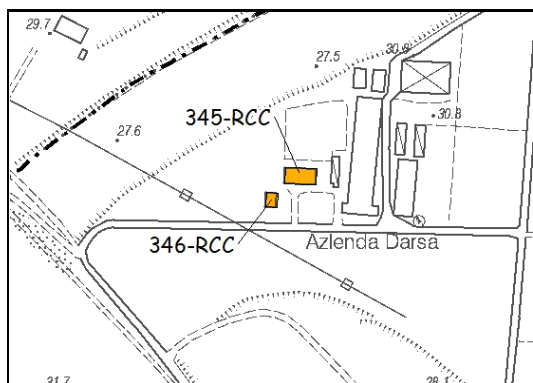


Foto scheda PSC 2011

Indirizzo Via Ravarino Carpi

Rif. catastali F. 25, mapp. 33

Toponimo IGM 1893

Toponimo Catasto  
d'impianto 1935



Foto 2013 (post-sisma 2012)

Epoca di costruzione post 1935

Tipologia SERVIZI AGRICOLI

E. arch/dec di pregio

Accessibilità

Strada Provinciale  
o comunale

Strada privata  
asfaltata

Strada privata  
non asfaltata



Note

Edificio di servizio di pertinenza della casa colonica di cui alla scheda n. 345.

Categoria d'intervento

V (D.Lgs. 42/2004)

RS

RC

RCA

RCB

RCC









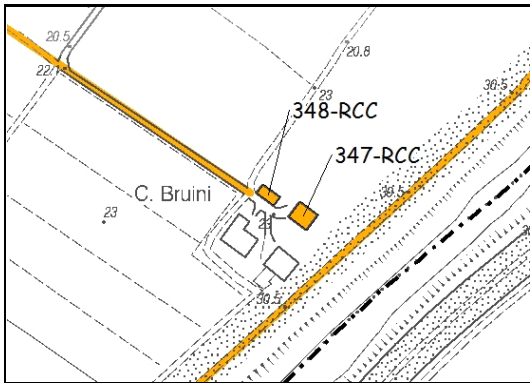


Foto scheda PSC 2011

**Indirizzo**

Via Gorghetto

**Rif. catastali**

F. 24, mapp. 42

**Toponimo IGM 1893**

C. Boni

**Toponimo Catasto  
 d'impianto 1935**



Foto 2013 (post-sisma 2012)

**Epoca di costruzione**

ante 1935

**Tipologia**

SERVIZI AGRICOLI

**E. arch/dec di pregio**

**Accessibilità**

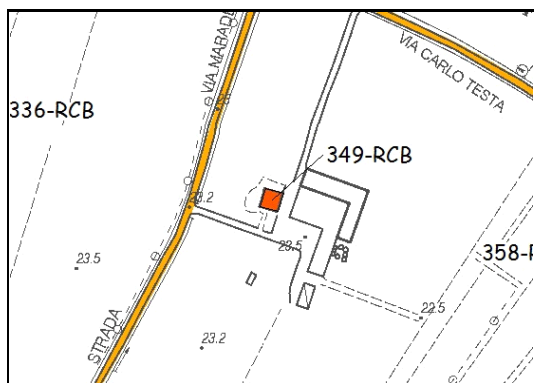
Strada Provinciale o comunale	Strada privata asfaltata	Strada privata non asfaltata
<input checked="" type="checkbox"/>	<input type="checkbox"/>	<input type="checkbox"/>

**Note**

Edificio di servizio, parte della corte descritta alla scheda n. 347. Grande portico pilastrato.

**Categoria d'intervento**

V (D.Lgs. 42/2004)	RS	RC		
<input type="checkbox"/>	<input type="checkbox"/>	RCA	RCB	RCC
<input type="checkbox"/>	<input type="checkbox"/>	<input type="checkbox"/>	<input type="checkbox"/>	<input checked="" type="checkbox"/>
<input type="checkbox"/>	<input type="checkbox"/>	<input type="checkbox"/>	<input type="checkbox"/>	<input type="checkbox"/>
<input type="checkbox"/>	<input type="checkbox"/>	<input type="checkbox"/>	<input type="checkbox"/>	<input type="checkbox"/>



Indirizzo

Via per Solara, 6



Foto scheda PSC 2011

Rif. catastali

F. 26, mapp. 127

Toponimo IGM 1893

Toponimo Catasto  
 d'impianto 1935



Foto 2013 (post-sisma 2012)

Epoca di costruzione

ante 1935

Tipologia

CASA COLONICA A ELEMENTI DISGIUNTI

E. arch/dec di pregio

Cornicione; fascia marcapiano

Accessibilità

Strada Provinciale  
 o comunale



Strada privata  
 asfaltata



Strada privata  
 non asfaltata



Note

Casa colonica dei primi del '900.

Categoria d'intervento

V (D.Lgs. 42/2004)



RS



RC

RCA



RCB



RCC



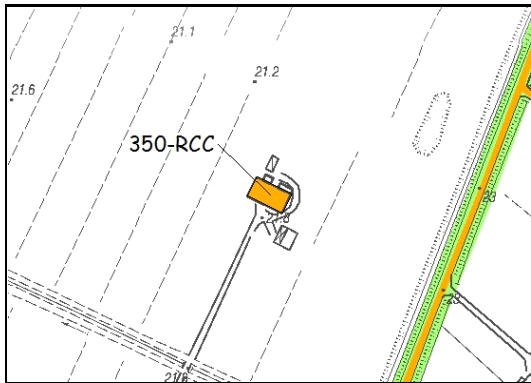


Foto scheda PSC 2011

Indirizzo Via Gorghetto, 5

Rif. catastali F. 28, mapp. 4

Toponimo IGM 1893 C. Calori

Toponimo Catasto  
 d'impianto 1935



Foto 2013 (post-sisma 2012)

Epoca di costruzione ante 1935

Tipologia CASA COLONICA A ELEMENTI CONGIUNTI

E. arch/dec di pregio

Accessibilità

Strada Provinciale  
 o comunale



Strada privata  
 asfaltata



Strada privata  
 non asfaltata



Note

Edificio colonico di impianto ottocentesco.

Categoria d'intervento

V (D.Lgs. 42/2004)



RS



RC

RCA



RCB



RCC





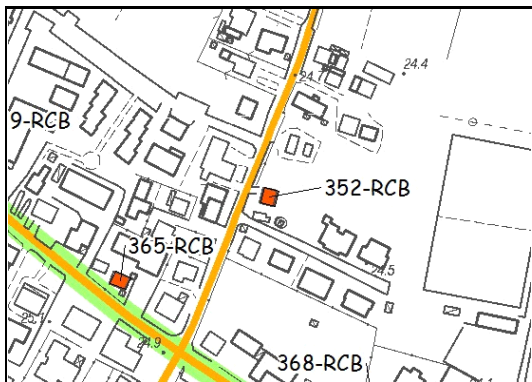


Foto scheda PSC 2011

Indirizzo **Via Verdeta, 42 - Sorbara**

Rif. catastali **F. 26, mapp. 85**

Toponimo IGM 1893

Toponimo Catasto  
 d'impianto 1935



Foto 2013 (post-sisma 2012)

Epoca di costruzione **post 1935**

Tipologia **CASA CIVILE**

E. arch/dec di pregio

Accessibilità

Strada Provinciale  
 o comunale



Strada privata  
 asfaltata



Strada privata  
 non asfaltata



Note

Casa civile della prima metà del '900.

Categoria d'intervento

V (D.Lgs. 42/2004)



RS



RC

RCA



RCB



RCC



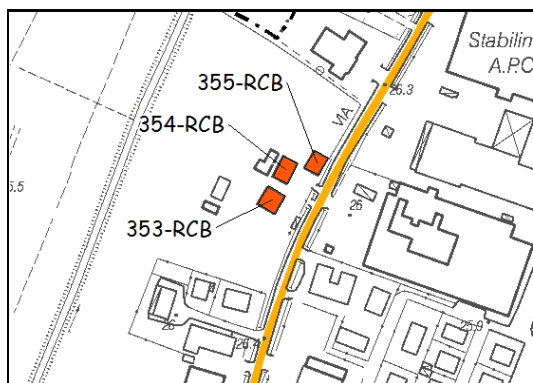


Foto scheda PSC 2011

Indirizzo Via Nazionale, 79 - Sorbara

Rif. catastali F. 25, mapp. 73

Toponimo IGM 1893

Toponimo Catasto  
 d'impianto 1935



Foto 2013 (post-sisma 2012)

Epoca di costruzione post 1935

Tipologia CASA CIVILE

E. arch/dec di pregio Fascia marcapiano, cornice attorno alle aperture.

<u>Accessibilità</u>	Strada Provinciale o comunale <input checked="" type="checkbox"/>	Strada privata asfaltata <input type="checkbox"/>	Strada privata non asfaltata <input type="checkbox"/>
----------------------	---	---	---

Note Casa civile della prima metà del '900. Balcone in ferro battuto e cornice a mensole.

Categoria d'intervento

V (D.Lgs. 42/2004)	RS	RC		
<input type="checkbox"/> <input type="checkbox"/>	<input type="checkbox"/>	RCA	RCB	RCC
<input type="checkbox"/> <input type="checkbox"/>	<input type="checkbox"/>	<input type="checkbox"/>	<input checked="" type="checkbox"/>	<input type="checkbox"/>
<input type="checkbox"/> <input type="checkbox"/>	<input type="checkbox"/>	<input type="checkbox"/>	<input type="checkbox"/>	<input type="checkbox"/>

















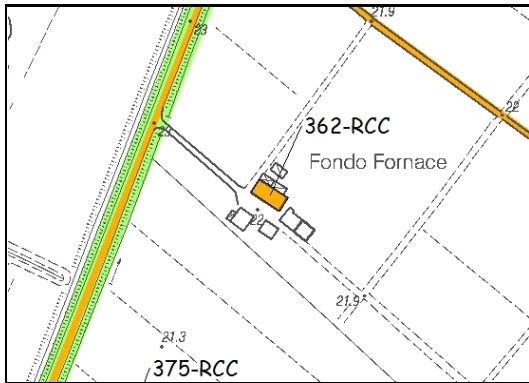


Foto scheda PSC 2011

Indirizzo Via Gorghetto

Rif. catastali F. 28, mapp. 25

Toponimo IGM 1893 la Fornace

Toponimo Catasto d'impianto 1935 F. Fornace



Foto 2013 (post-sisma 2012)

Epoca di costruzione ante 1935

Tipologia STALLA/FIENILE

E. arch/dec di pregio

Accessibilità

Strada Provinciale  
o comunale



Strada privata  
asfaltata



Strada privata  
non asfaltata



Note

Stalla/fienile in origine con porticato con archi a tutto sesto.

Categoria d'intervento

V (D.Lgs. 42/2004)



RS



RC

RCA



RCB



RCC



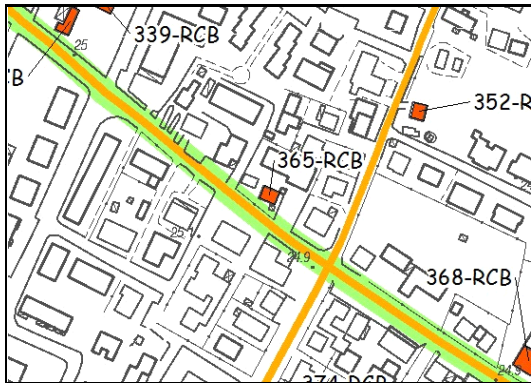


Foto scheda PSC 2011

Indirizzo Via Ravarino Carpi, 152 - Sorbara

Rif. catastali F. 26, mapp. 45

Toponimo IGM 1893

Toponimo Catasto d'impianto 1935



Foto 2013 (post-sisma 2012)

Epoca di costruzione ante 1935

Tipologia CASA CIVILE

E. arch/dec di pregio Fasce marcapiano in cotto

Accessibilità

Strada Provinciale o comunale	Strada privata asfaltata	Strada privata non asfaltata
<input checked="" type="checkbox"/>	<input type="checkbox"/>	<input type="checkbox"/>

Note

Categoria d'intervento

V (D.Lgs. 42/2004)

RS

RC

RCA

RCB

RCC







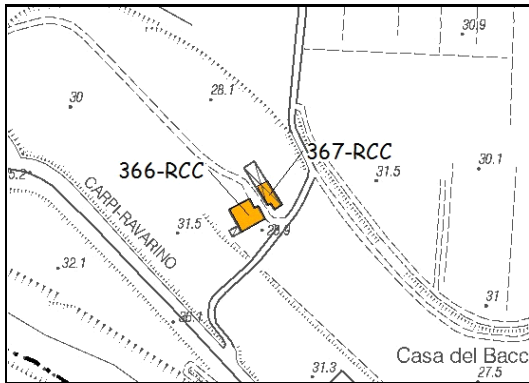


Foto scheda PSC 2011

Indirizzo Via Ravarino Carpi

Rif. catastali F. 25, mapp. 132

Toponimo IGM 1893 P.so del Bacchello

Toponimo Catasto d'impianto 1935 Casa del Bacchello



Foto 2013 (post-sisma 2012)

Epoca di costruzione ante 1935

Tipologia SERVIZI AGRICOLI

E. arch/dec di pregio

Accessibilità

Strada Provinciale  
o comunale



Strada privata  
asfaltata



Strada privata  
non asfaltata



Note

Edificio di servizio di pertinenza della casa colonica di cui alla scheda n. 366.

Categoria d'intervento

V (D.Lgs. 42/2004)



RS



RC

RCA



RCB



RCC



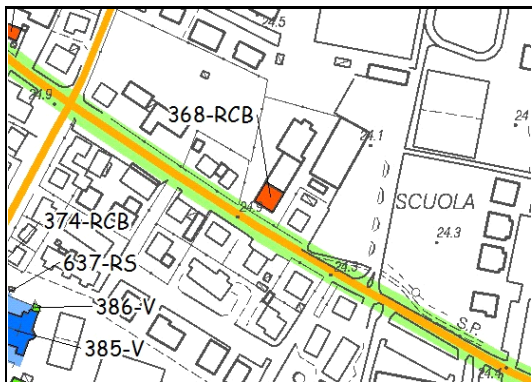


Foto scheda PSC 2011

Indirizzo Via Ravarino Carpi, 130 - Sorbara

Rif. catastali F. 26, mapp. 101

Toponimo IGM 1893

Toponimo Catasto d'impianto 1935 Scuole



Foto 2013 (post-sisma 2012)

Epoca di costruzione ante 1935

Tipologia EDIFICIO SPECIALISTICO

E. arch/dec di pregio Cornicione modanato

Accessibilità

Strada Provinciale o comunale	Strada privata asfaltata	Strada privata non asfaltata
<input checked="" type="checkbox"/>	<input type="checkbox"/>	<input type="checkbox"/>

Note Scuole elementari di Sorbara.

Categoria d'intervento

V (D.Lgs. 42/2004)	RS	RC		
<input type="checkbox"/> <input type="checkbox"/>	<input type="checkbox"/>	RCA	RCB	RCC
<input type="checkbox"/> <input type="checkbox"/>	<input type="checkbox"/>	<input type="checkbox"/>	<input checked="" type="checkbox"/>	<input type="checkbox"/>
<input type="checkbox"/> <input type="checkbox"/>	<input type="checkbox"/>	<input type="checkbox"/>	<input type="checkbox"/>	<input type="checkbox"/>











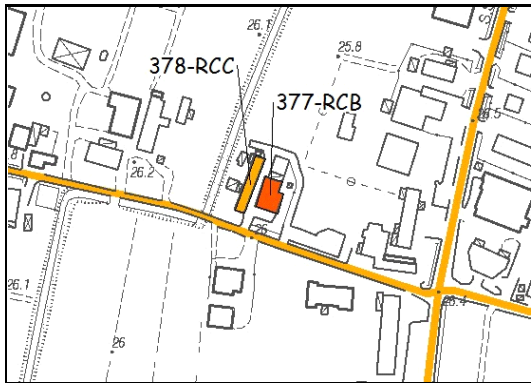


Foto scheda PSC 2011

**Indirizzo** Via Gementina, 8/10 - Sorbara

**Rif. catastali** F. 25, mapp. 168

**Toponimo IGM 1893** il Forno

**Toponimo Catasto d'impianto 1935** Il Forno



Foto 2013 (post-sisma 2012)

**Epoca di costruzione** ante 1935

**Tipologia** CASA COLONICA A ELEMENTI DISGIUNTI

**E. arch/dec di pregio** Cornicione

**Accessibilità**

Strada Provinciale o comunale	Strada privata asfaltata	Strada privata non asfaltata
<input checked="" type="checkbox"/>	<input type="checkbox"/>	<input type="checkbox"/>

**Note** Casa colonica di impianto ottocentesco.

**Categoria d'intervento**

V (D.Lgs. 42/2004)	RS	RC		
<input type="checkbox"/> <input type="checkbox"/>	<input type="checkbox"/>	RCA	RCB	RCC
<input type="checkbox"/> <input type="checkbox"/>	<input type="checkbox"/>	<input type="checkbox"/>	<input checked="" type="checkbox"/>	<input type="checkbox"/>
<input type="checkbox"/> <input type="checkbox"/>	<input type="checkbox"/>	<input type="checkbox"/>	<input type="checkbox"/>	<input type="checkbox"/>

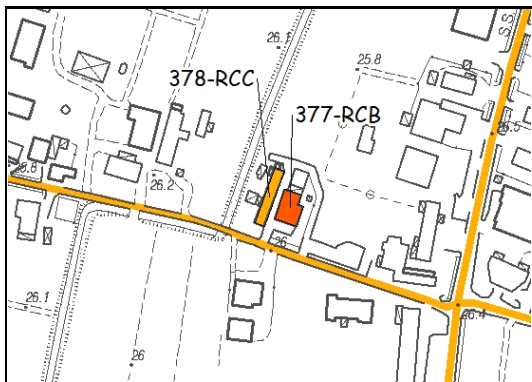


Foto scheda PSC 2011

Indirizzo Via Gementina, 12 - Sorbara

Rif. catastali F. 25, mapp. 168

Toponimo IGM 1893 il Forno

Toponimo Catasto d'impianto 1935 Il Forno



Foto 2013 (post-sisma 2012)

Epoca di costruzione ante 1935

Tipologia CASA COLONICA A ELEMENTI CONGIUNTI

E. arch/dec di pregio

Accessibilità

Strada Provinciale  
o comunale

Strada privata  
asfaltata

Strada privata  
non asfaltata



Note

Casa colonica in cui permane il muro tagliafuoco che divideva l'abitazione dal fienile.

Categoria d'intervento

V (D.Lgs. 42/2004)

RS

RC

RCA

RCB

RCC



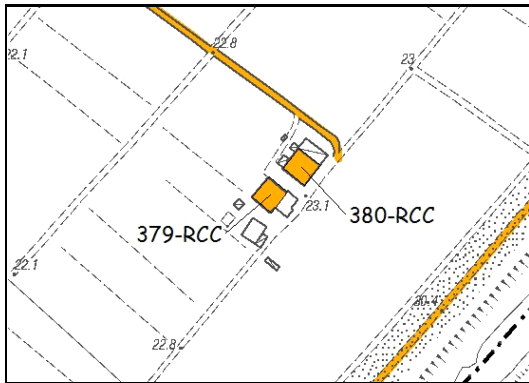


Foto scheda PSC 2011

Indirizzo Via Gorghetto

Rif. catastali F. 24, mapp. 50

Toponimo IGM 1893 Torre Bianchi

Toponimo Catasto d'impianto 1935 F. Torre Bianchi



Foto 2013 (post-sisma 2012)

Epoca di costruzione ante 1935

Tipologia CASA COLONICA A ELEMENTI DISGIUNTI

E. arch/dec di pregio

Accessibilità

Strada Provinciale  
o comunale



Strada privata  
asfaltata



Strada privata  
non asfaltata



Note

Categoria d'intervento

V (D.Lgs. 42/2004)



RS



RC

RCA



RCB



RCC









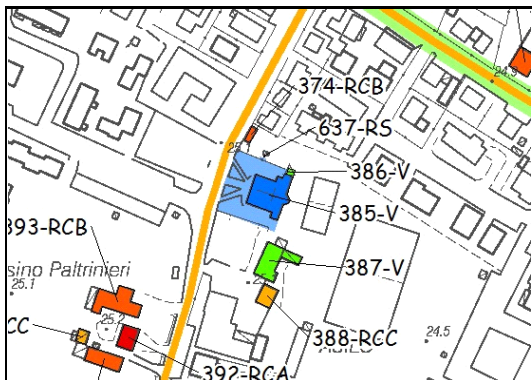


Foto scheda PSC 2011

Indirizzo Via Verdetta - Sorbara

Rif. catastali F. 26, mapp. B

Toponimo IGM 1893

Toponimo Catasto  
 d'impianto 1935

Tutela ai sensi del D.Lgs. 42/2004



Foto 2013 (post-sisma 2012)

Epoca di costruzione ante 1935

Tipologia EDIFICIO SPECIALISTICO

E. arch/dec di pregio Archetti pensili

Accessibilità

Strada Provinciale  
 o comunale

Strada privata  
 asfaltata

Strada privata  
 non asfaltata



Note

Chiesa Parrocchiale (e annessa canonica) di Sorbara dedicata a Sant'Agata, risalente alla fine del XI secolo. Ricostruita nel XII secolo dopo lo scontro vittorioso di Matilde di Canossa contro Enrico IV. Pesanti rifacimenti ottocenteschi. Si noti anche il muro di recinzione in mattoni di cotto.

Categoria d'intervento

V (D.Lgs. 42/2004)

RS

RC

RCA

RCB

RCC





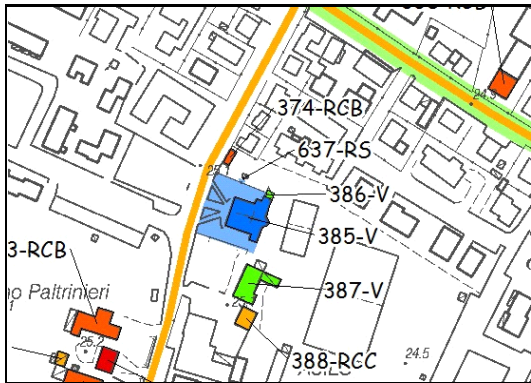


Foto scheda PSC 2011

Indirizzo Via Verdetta - Sorbara

Rif. catastali F. 26, mapp. A

Toponimo IGM 1893

Toponimo Catasto  
 d'impianto 1935

Tutela ope legis D.Lgs. 42/2004



Foto 2013 (post-sisma 2012)

Epoca di costruzione post 1935

Tipologia EDIFICIO SPECIALISTICO

E. arch/dec di pregio

Accessibilità

Strada Provinciale  
 o comunale

Strada privata  
 asfaltata

Strada privata  
 non asfaltata



Note

Campanile della Chiesa di S. Agata di cui alla scheda n. 385.

Categoria d'intervento

V (D.Lgs. 42/2004)

RS

RC

RCA

RCB

RCC



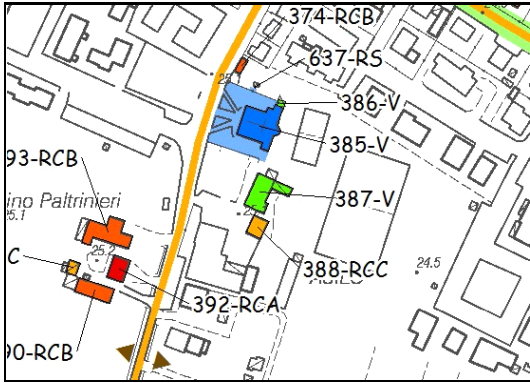


Foto scheda PSC 2011

Indirizzo **Via Verdeta, 14/16 - Sorbara**

Rif. catastali **F. 26, mapp. 179/181**

Toponimo IGM 1893

Toponimo Catasto d'impianto 1935

**Tutela opae legis D.Lgs. 42/2004**



Foto 2013 (post-sisma 2012)

Epoca di costruzione **ante 1935**

Tipologia **EDIFICIO SPECIALISTICO**

E. arch/dec di pregio **Archetti pensili**

Accessibilità

Strada Provinciale o comunale <input checked="" type="checkbox"/>	Strada privata asfaltata <input type="checkbox"/>	Strada privata non asfaltata <input type="checkbox"/>
---	---	---

Note **Edificio scolastico dei primi del '900, con elementi decorativi romanici che riprendono la chiesa di Sorbara, situata accanto. Tre ordini di finestre, l'ultimo dei quali con architrave ad arco. Grande portale con cornice.**

Categoria d'intervento

V (D.Lgs. 42/2004)	RS	RC		
		RCA	RCB	RCC
<input type="checkbox"/>	<input type="checkbox"/>	<input type="checkbox"/>	<input type="checkbox"/>	<input type="checkbox"/>
■	■	■	■	■

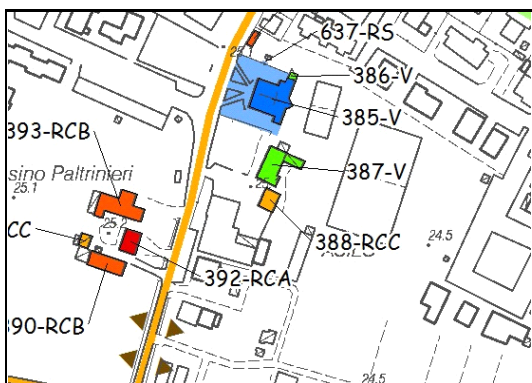


Foto scheda PSC 2011

Indirizzo Via Verdeta, 16 - Sorbara

Rif. catastali F. 26, mapp. 180

Toponimo IGM 1893

Toponimo Catasto  
 d'impianto 1935



Foto 2013 (post-sisma 2012)

Epoca di costruzione ante 1935

Tipologia STALLA/FIENILE

E. arch/dec di pregio

Accessibilità

Strada Provinciale  
 o comunale

Strada privata  
 asfaltata

Strada privata  
 non asfaltata



Note

Edificio agricolo inglobato nel tessuto urbano di Sorbara.

Categoria d'intervento

V (D.Lgs. 42/2004)

RS

RC

RCA

RCB

RCC





















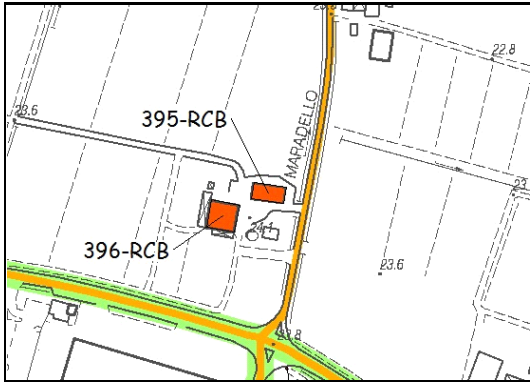


Foto scheda PSC 2011

Indirizzo Via per Solara, 1/3

Rif. catastali F. 26, mapp. 125

Toponimo IGM 1893

Toponimo Catasto  
 d'impianto 1935



Foto 2013 (post-sisma 2012)

Epoca di costruzione ante 1935

Tipologia CASA COLONICA A ELEMENTI DISGIUNTI

E. arch/dec di pregio

Accessibilità

Strada Provinciale  
 o comunale



Strada privata  
 asfaltata



Strada privata  
 non asfaltata



Note

Categoria d'intervento

V (D.Lgs. 42/2004)

RS

RC

RCA

RCB

RCC



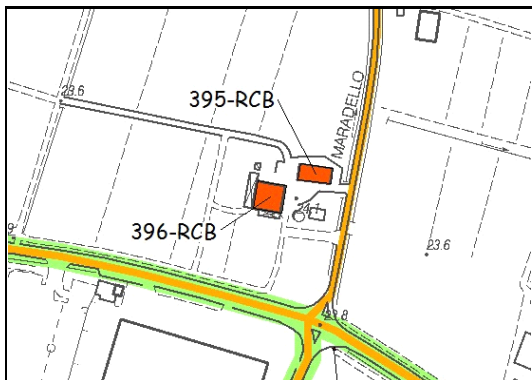


Foto scheda PSC 2011

Indirizzo Via per Solara

Rif. catastali F. 26, mapp. 124

Toponimo IGM 1893

Toponimo Catasto  
 d'impianto 1935



Foto 2013 (post-sisma 2012)

Epoca di costruzione ante 1935

Tipologia STALLA/FIENILE

E. arch/dec di pregio Capitelli

Accessibilità

Strada Provinciale  
 o comunale



Strada privata  
 asfaltata



Strada privata  
 non asfaltata



Note

Ex stalla/fienile di pertinenza della casa colonica di cui alla scheda n. 395. Porticato a tutta altezza.

Categoria d'intervento

V (D.Lgs. 42/2004)



RS



RC

RCA



RCB



RCC



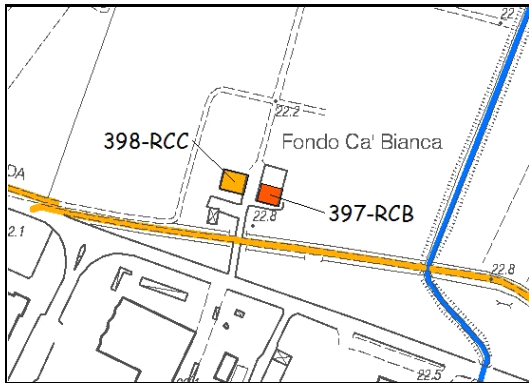


Foto scheda PSC 2011

Indirizzo Via C. Testa - Bomporto

Rif. catastali F. 27, mapp. 42

Toponimo IGM 1893 C. Boccolari

Toponimo Catasto  
 d'impianto 1935



Foto 2013 (post-sisma 2012)

Epoca di costruzione ante 1935

Tipologia CASA COLONICA A ELEMENTI DISGIUNTI

E. arch/dec di pregio Altana

Accessibilità

Strada Provinciale o comunale	Strada privata asfaltata	Strada privata non asfaltata
<input checked="" type="checkbox"/>	<input type="checkbox"/>	<input type="checkbox"/>

Note

Categoria d'intervento

V (D.Lgs. 42/2004)

RS

RC

RCA

RCB

RCC





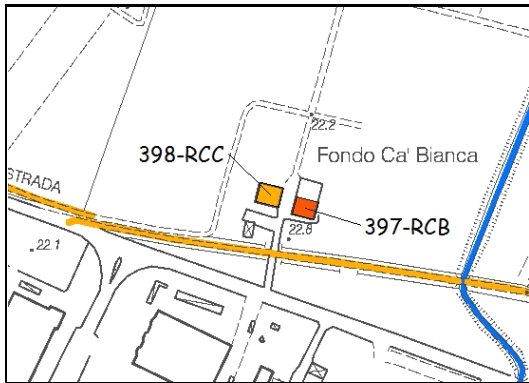


Foto scheda PSC 2011

Indirizzo Via C. Testa, 6 - Bomporto

Rif. catastali F. 27, mapp. 40

Toponimo IGM 1893 C. Boccolari

Toponimo Catasto  
 d'impianto 1935



Foto 2013 (post-sisma 2012)

Epoca di costruzione ante 1935

Tipologia STALLA/FIENILE

E. arch/dec di pregio

Accessibilità

Strada Provinciale  
 o comunale



Strada privata  
 asfaltata



Strada privata  
 non asfaltata



Note

Ex stalla/fienile di pertinenza della casa colonica di cui alla scheda n. 397. Portico a tutta altezza e visibile la partizione delle colonne.

Categoria d'intervento

V (D.Lgs. 42/2004)



RS



RC

RCA



RCB



RCC





