



Città del Vino
Associazione Nazionale

**Il Piano Regolatore
delle Città del Vino**

**Provincia di Modena
Comune di Bomporto**

vPSC

**Variante al PIANO STRUTTURALE COMUNALE
delle Città del Vino**

Sindaco

Alberto Borghi

Ufficio Tecnico

**Geom. Roberto Cremonini
Geom. Glauco Pellacani**

a cura di:

Arch. Carla Ferrari

Consulenti

**Dott. Geol. Stefania Asti
Dott. Geol. Valeriano Franchi**

Collaboratori:

**Ivan Passuti
Giulia Gadda
Dott. Geol. Alessandro Ghinoi**

**vPSC/Ca
CLASSIFICAZIONE DEGLI EDIFICI E DEI MANUFATTI
DI INTERESSE STORICO-ARCHITETTONICO**



Approvazione

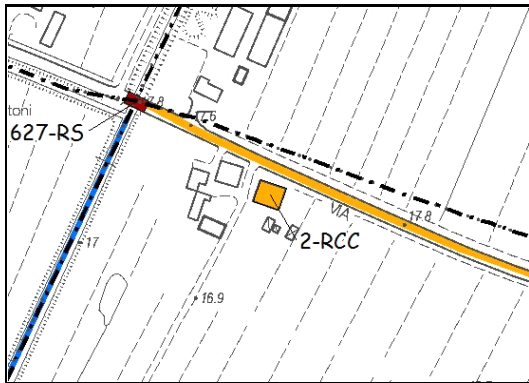


Foto scheda PSC 2011

Indirizzo Via Cavezza Camposanto, 25

Rif. catastali F. 1, mapp. 30/31/33

Toponimo IGM 1893 C. Cerpetti

Toponimo Catasto
 d'impianto 1935



Foto 2013 (post-sisma 2012)

Epoca di costruzione ante 1935

Tipologia STALLA/FIENILE

E. arch/dec di pregio archi, gelosie, cornicione

Accessibilità

Strada Provinciale
 o comunale



Strada privata
 asfaltata



Strada privata
 non asfaltata



Note

Categoria d'intervento

V (D.Lgs. 42/2004)



RS



RC

RCA



RCB



RCC





Foto scheda PSC 2011

Indirizzo Via Cavezzo Camposanto, 15

Rif. catastali F. 1, mapp. 66

Toponimo IGM 1893 Poss. Risaia

Toponimo Catasto d'impianto 1935 Risaia Cervetti



Foto 2013 (post-sisma 2012)

Epoca di costruzione ante 1935

Tipologia CASA COLONICA A ELEMENTI DISGIUNTI

E. arch/dec di pregio Cornicione, porticato

Accessibilità

Strada Provinciale o comunale	Strada privata asfaltata	Strada privata non asfaltata
<input checked="" type="checkbox"/>	<input type="checkbox"/>	<input type="checkbox"/>

Note Il Granaio della Risaia del Duca fu costruito tra il 1837 e il 1838 su progetto dell'ingegnere ducale Giacomo Parisi. Il fabbricato aveva funzione di granaio ed alloggio del fattore con annessa cantina. Porticato con archi a tutto sesto.

Categoria d'intervento

V (D.Lgs. 42/2004)

RS

RC

RCA

RCB

RCC



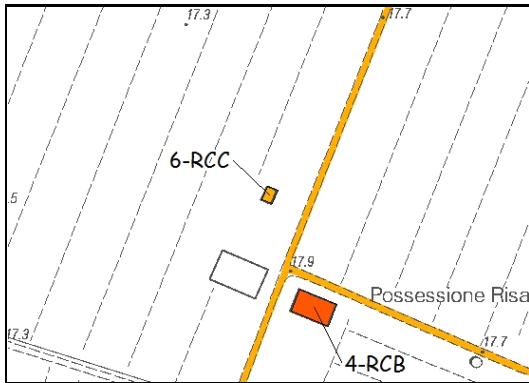


Foto scheda PSC 2011

Indirizzo **Via Cavezzo Camposanto**

Rif. catastali **F. 1, mapp. 60**

Toponimo IGM 1893

Toponimo Catasto
 d'impianto 1935



Foto 2013 (post-sisma 2012)

Epoca di costruzione **post 1935**

Tipologia **SERVIZI AGRICOLI**

E. arch/dec di pregio **capitelli, porticato con archi ribassati**

Accessibilità

Strada Provinciale o comunale	Strada privata asfaltata	Strada privata non asfaltata
<input checked="" type="checkbox"/>	<input type="checkbox"/>	<input type="checkbox"/>

Note **Edificio aggiunto negli anni '30 del '900 alla corte agricola di cui alla scheda n. 4.**

Categoria d'intervento

V (D.Lgs. 42/2004)	RS	RC		
		RCA	RCB	RCC
<input type="checkbox"/> <input type="checkbox"/>	<input type="checkbox"/>	<input type="checkbox"/>	<input type="checkbox"/>	<input checked="" type="checkbox"/>
<input type="checkbox"/> <input type="checkbox"/>	<input type="checkbox"/>	<input type="checkbox"/>	<input type="checkbox"/>	<input type="checkbox"/>
<input type="checkbox"/> <input type="checkbox"/>	<input type="checkbox"/>	<input type="checkbox"/>	<input type="checkbox"/>	<input type="checkbox"/>

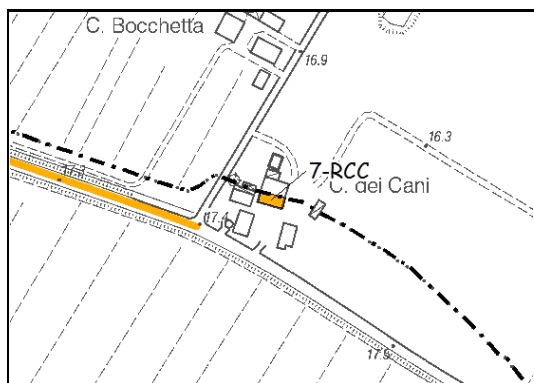


Foto scheda PSC 2011

Indirizzo Via Cavezzo Camposanto

Rif. catastali F. 3, mapp. 7/111

Toponimo IGM 1893

Toponimo Catasto
 d'impianto 1935



Epoca di costruzione post 1935

Foto 2013 (post-sisma 2012)

Tipologia STALLA/FIENILE

E. arch/dec di pregio

Accessibilità

Strada Provinciale
 o comunale

Strada privata
 asfaltata

Strada privata
 non asfaltata



Note

Stalla/fienile di inizio '900.

Categoria d'intervento

V (D.Lgs. 42/2004)

RS

RC

RCA

RCB

RCC



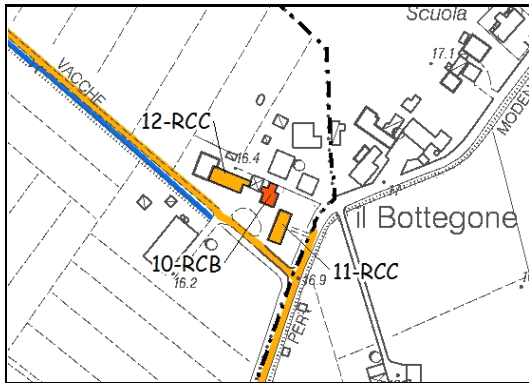


Foto scheda PSC 2011

Indirizzo Via S. Felice, 85

Rif. catastali F. 3, mapp. 21

Toponimo IGM 1893 Ost.a il Bottegone

Toponimo Catasto
d'impianto 1935



Foto 2013 (post-sisma 2012)

Epoca di costruzione ante 1935

Tipologia CASA COLONICA A ELEMENTI DISGIUNTI

E. arch/dec di pregio Fasce marcapiano

Accessibilità

Strada Provinciale o comunale	Strada privata asfaltata	Strada privata non asfaltata
<input checked="" type="checkbox"/>	<input type="checkbox"/>	<input type="checkbox"/>

Note Casa colonica di impianto ottocentesco.

Categoria d'intervento

V (D.Lgs. 42/2004)	RS	RC		
<input type="checkbox"/>	<input type="checkbox"/>	RCA	RCB	RCC
<input type="checkbox"/>	<input type="checkbox"/>	<input type="checkbox"/>	<input checked="" type="checkbox"/>	<input type="checkbox"/>
<input type="checkbox"/>	<input type="checkbox"/>	<input type="checkbox"/>	<input type="checkbox"/>	<input type="checkbox"/>
<input type="checkbox"/>	<input type="checkbox"/>	<input type="checkbox"/>	<input type="checkbox"/>	<input type="checkbox"/>

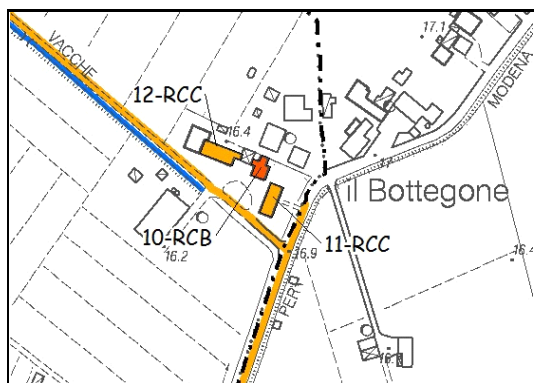


Foto scheda PSC 2011

Indirizzo Via S. Felice

Rif. catastali F. 3, mapp. 24

Toponimo IGM 1893

Toponimo Catasto
 d'impianto 1935



Foto 2013 (post-sisma 2012)

Epoca di costruzione post 1935

Tipologia EDIFICIO SPECIALISTICO

E. arch/dec di pregio Facciata con paramento decorativo, ciminiera

Accessibilità

Strada Provinciale o comunale	Strada privata asfaltata	Strada privata non asfaltata
<input checked="" type="checkbox"/>	<input type="checkbox"/>	<input type="checkbox"/>

Note Edificio originariamente adibito a caseificio. Di particolare importanza la ciminiera a tronco di piramide.

Categoria d'intervento

V (D.Lgs. 42/2004)	RS	RC		
		RCA	RCB	RCC
<input type="checkbox"/> <input type="checkbox"/>	<input type="checkbox"/>	<input type="checkbox"/>	<input type="checkbox"/>	<input checked="" type="checkbox"/>
<input type="checkbox"/> <input type="checkbox"/>	<input type="checkbox"/>	<input type="checkbox"/>	<input type="checkbox"/>	<input type="checkbox"/>
<input type="checkbox"/> <input type="checkbox"/>	<input type="checkbox"/>	<input type="checkbox"/>	<input type="checkbox"/>	<input type="checkbox"/>

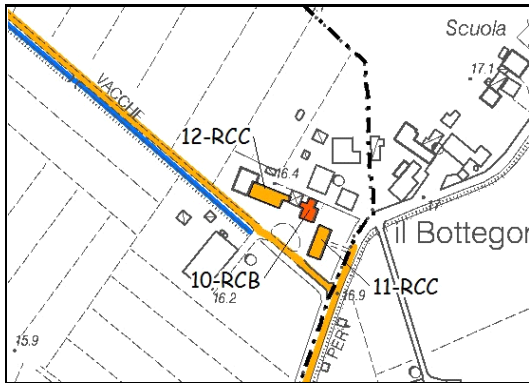


Foto scheda PSC 2011

Indirizzo

Via S. Felice

Rif. catastali

F. 3, mapp. 22

Toponimo IGM 1893

Toponimo Catasto
 d'impianto 1935



Foto 2013 (post-sisma 2012)

Epoca di costruzione

post 1935

Tipologia

SERVIZI AGRICOLI

E. arch/dec di pregio

Fascia marcapiano

Accessibilità

Strada Provinciale
 o comunale



Strada privata
 asfaltata



Strada privata
 non asfaltata



Note

Edificio originariamente adibito a porcilaia, risalente agli anni '30 del '900, composto da due corpi di diversa altezza, entrambi con copertura a due falde.

Categoria d'intervento

V (D.Lgs. 42/2004)



RS



RC

RCA

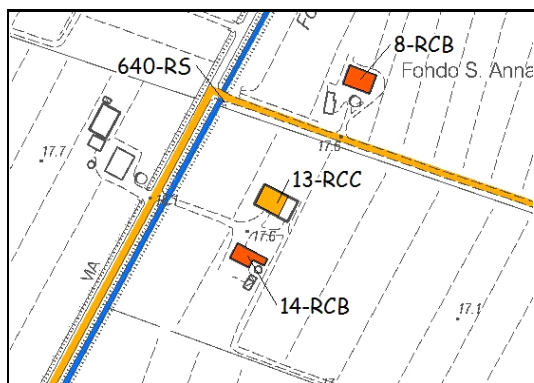


RCB



RCC





Indirizzo

Via Prati Livelli



Foto scheda PSC 2011

Rif. catastali

F. 2, mapp. 32/50

Toponimo IGM 1893

Toponimo Catasto
 d'impianto 1935



Foto 2013 (post-sisma 2012)

Epoca di costruzione

ante 1935

Tipologia

STALLA/FIENILE

E. arch/dec di pregio

colonne binate

Accessibilità

Strada Provinciale
 o comunale

Strada privata
 asfaltata

Strada privata
 non asfaltata

Note

Stalla/fienile di pertinenza della casa colonica di cui alla scheda n. 14. Doppie colonne tripartiscono la facciata.

Categoria d'intervento

V (D.Lgs. 42/2004)

RS

RC

RCA

RCB

RCC



Foto scheda PSC 2011

Indirizzo Via Prati Livelli, 28/30

Rif. catastali F. 2, mapp. 31

Toponimo IGM 1893

Toponimo Catasto
 d'impianto 1935



Foto 2013 (post-sisma 2012)

Epoca di costruzione ante 1935

Tipologia CASA COLONICA A ELEMENTI DISGIUNTI

E. arch/dec di pregio

Accessibilità

Strada Provinciale
 o comunale

Strada privata
 asfaltata

Strada privata
 non asfaltata

Note

Categoria d'intervento

V (D.Lgs. 42/2004)

RS

RC

RCA

RCB

RCC

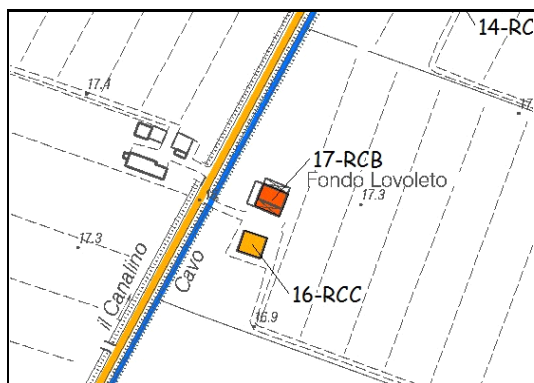


Foto scheda PSC 2011

Indirizzo Via Prati Livelli

Rif. catastali F. 2, mapp. 36

Toponimo IGM 1893 Lovoletto

Toponimo Catasto d'impianto 1935 Poss. Lovoletto



Foto 2013 (post-sisma 2012)

Epoca di costruzione ante 1935

Tipologia STALLA/FIENILE

E. arch/dec di pregio colonne binate

Accessibilità

Strada Provinciale
o comunale

Strada privata
asfaltata

Strada privata
non asfaltata



Note

Stalla/fienile di pertinenza della casa colonica di cui alla scheda n.16. Doppie colonne tripartiscono la facciata.

Categoria d'intervento

V (D.Lgs. 42/2004)

RS

RC

RCA

RCB

RCC



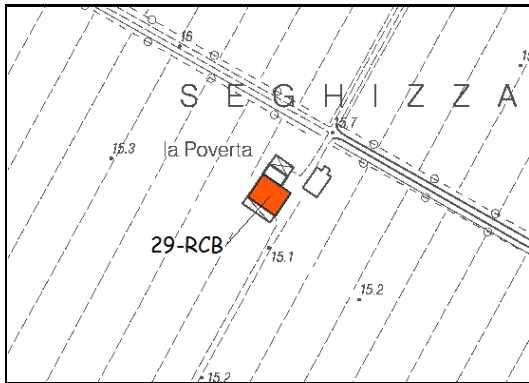


Foto scheda PSC 2011

Indirizzo

Via S. Felice

Rif. catastali

F. 5, mapp. 40

Toponimo IGM 1893

Toponimo Catasto
 d'impianto 1935



Foto 2013 (post-sisma 2012)

Epoca di costruzione

post 1935

Tipologia

STALLA/FIENILE

E. arch/dec di pregio

colonne binate

Accessibilità

Strada Provinciale
 o comunale



Strada privata
 asfaltata



Strada privata
 non asfaltata



Note

Edificio agricolo con imponente tetto a padiglione.

Categoria d'intervento

V (D.Lgs. 42/2004)



RS



RC

RCA



RCB



RCC



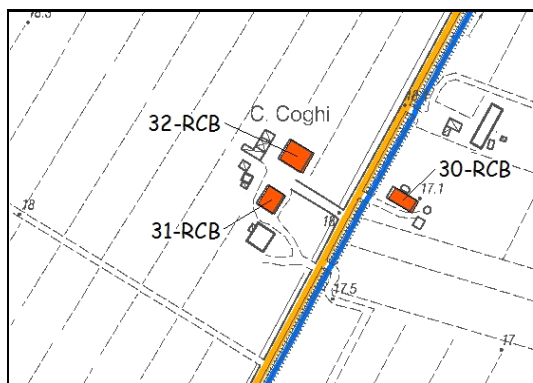


Foto scheda PSC 2011

Indirizzo Via Prati Livelli

Rif. catastali F. 4, mapp. 12

Toponimo IGM 1893 C. Donnalina

Toponimo Catasto d'impianto 1935 Possessione Donnalina



Foto 2013 (post-sisma 2012)

Epoca di costruzione ante 1935

Tipologia CASA COLONICA A ELEMENTI DISGIUNTI

E. arch/dec di pregio

Accessibilità

Strada Provinciale
o comunale



Strada privata
asfaltata



Strada privata
non asfaltata



Note

Categoria d'intervento

V (D.Lgs. 42/2004)



RS



RC

RCA



RCB



RCC



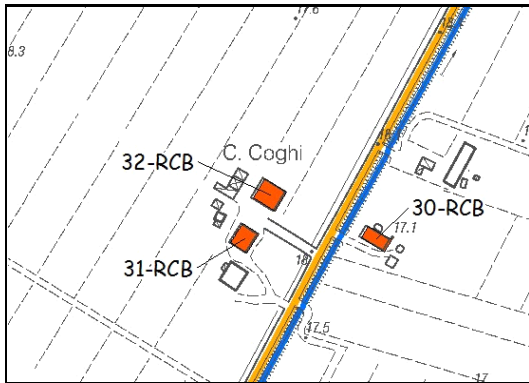


Foto scheda PSC 2011

Indirizzo Via Prati Livelli

Rif. catastali F. 4, mapp. 9

Toponimo IGM 1893 C. Donnalina

Toponimo Catasto d'impianto 1935 Possessione Donnalina



Foto 2013 (post-sisma 2012)

Epoca di costruzione ante 1935

Tipologia STALLA/FIENILE

E. arch/dec di pregio In rilievo doppie colonne con capitelli.

Accessibilità

Strada Provinciale o comunale	Strada privata asfaltata	Strada privata non asfaltata
<input checked="" type="checkbox"/>	<input type="checkbox"/>	<input type="checkbox"/>

Note Edificio di servizio agricolo di pertinenza della casa colonica di cui alla scheda n. 31.

Categoria d'intervento

V (D.Lgs. 42/2004)

RS

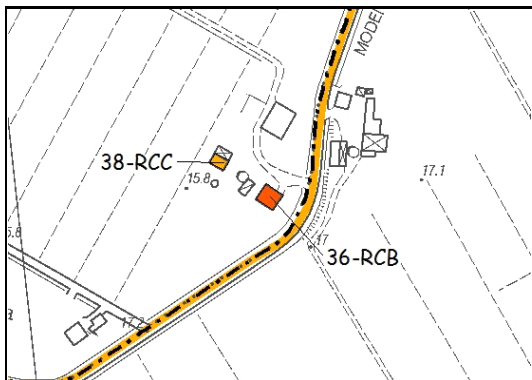
RC

RCA

RCB

RCC





Indirizzo Via S. Felice, 41



Foto scheda PSC 2011

Rif. catastali F. 5, mapp. 63

Toponimo IGM 1893

Toponimo Catasto
 d'impianto 1935



Foto 2013 (post-sisma 2012)

Epoca di costruzione ante 1935

Tipologia CASA COLONICA A ELEMENTI DISGIUNTI

E. arch/dec di pregio Androne passante

Accessibilità

Strada Provinciale o comunale	Strada privata asfaltata	Strada privata non asfaltata
<input checked="" type="checkbox"/>	<input type="checkbox"/>	<input type="checkbox"/>

Note Casa colonica con basamento a scarpa.

Categoria d'intervento

V (D.Lgs. 42/2004)

RS

RC

RCA

RCB

RCC



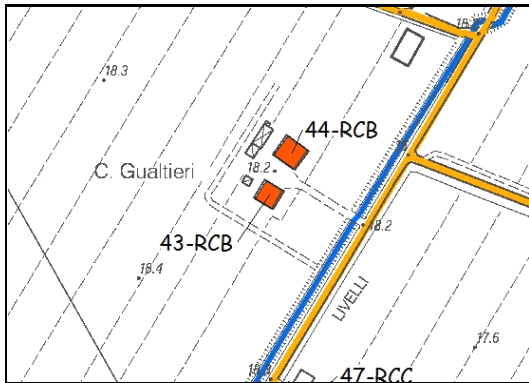


Foto scheda PSC 2011

Indirizzo Via Prati Livelli, 11/13

Rif. catastali F. 6, mapp. 2

Toponimo IGM 1893 Poss. Selva

Toponimo Catasto d'impianto 1935 Possessione Selva



Foto 2013 (post-sisma 2012)

Epoca di costruzione ante 1935

Tipologia CASA COLONICA A ELEMENTI DISGIUNTI

E. arch/dec di pregio

Accessibilità

Strada Provinciale
o comunale

Strada privata
asfaltata

Strada privata
non asfaltata



Note

Categoria d'intervento

V (D.Lgs. 42/2004)

RS

RC

RCA

RCB

RCC



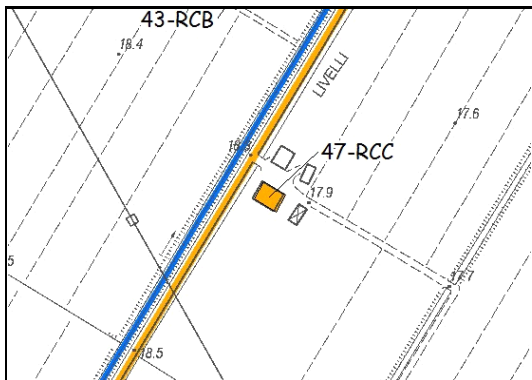


Foto scheda PSC 2011

Indirizzo

Via Prati Livelli

Rif. catastali

F. 6, mapp. 7

Toponimo IGM 1893

Toponimo Catasto
 d'impianto 1935

Possessione Boschetto



Foto 2013 (post-sisma 2012)

Epoca di costruzione

ante 1935

Tipologia

STALLA/FIENILE

E. arch/dec di pregio

Gelosie

Accessibilità

Strada Provinciale
 o comunale



Strada privata
 asfaltata



Strada privata
 non asfaltata



Note

Edificio agricolo con colonne binate nel prospetto principale.

Categoria d'intervento

V (D.Lgs. 42/2004)



RS



RC

RCA



RCB



RCC



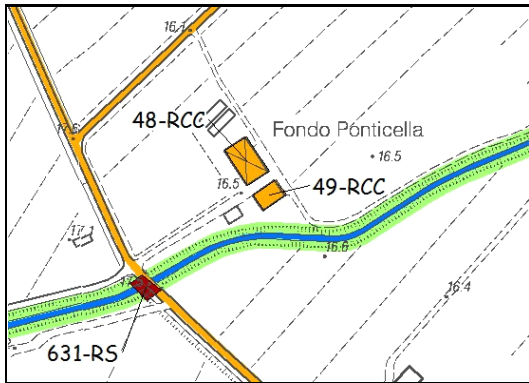


Foto scheda PSC 2011

Indirizzo Via Carrate

Rif. catastali F. 7, mapp. 3

Toponimo IGM 1893 Ponticella

Toponimo Catasto d'impianto 1935 Possessione Ponticetto



Epoca di costruzione ante 1935

Foto 2013 (post-sisma 2012)

Tipologia CASA COLONICA A ELEMENTI CONGIUNTI

E. arch/dec di pregio

Accessibilità

Strada Provinciale
o comunale

Strada privata
asfaltata

Strada privata
non asfaltata



Note

Casa colonica a elementi congiunti in cui il corpo abitazione e il corpo stalla, nonostante siano adiacenti, si rifanno alla tipologia ad elementi disgiunti. Il toponimo della corte agricola si riferisce alla vicinanza del piccolo ponte che attraversa il Cavo Fiumicello.

Categoria d'intervento

V (D.Lgs. 42/2004)

RS

RC

RCA

RCB

RCC



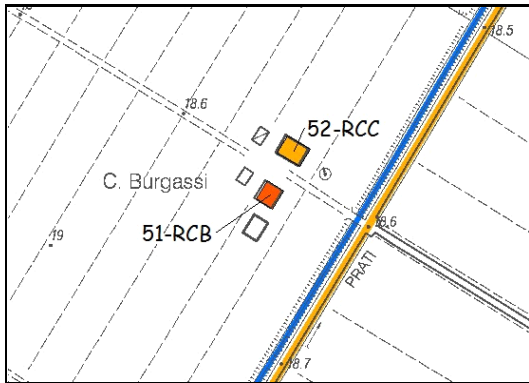


Foto scheda PSC 2011

Indirizzo Via Prati Livelli, 9

Rif. catastali F. 6, mapp. 16

Toponimo IGM 1893 C. Nuova

Toponimo Catasto d'impianto 1935 C. Nuova Molza



Foto 2013 (post-sisma 2012)

Epoca di costruzione ante 1935

Tipologia CASA COLONICA A ELEMENTI DISGIUNTI

E. arch/dec di pregio

Accessibilità

Strada Provinciale
o comunale

Strada privata
asfaltata

Strada privata
non asfaltata



Note

Edificio colonico in origine proprietà della famiglia Molza, come si deduce dal toponimo.

Categoria d'intervento

V (D.Lgs. 42/2004)

RS

RC

RCA

RCB

RCC



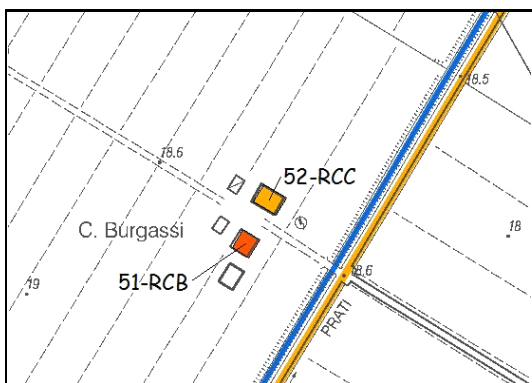


Foto scheda PSC 2011

Indirizzo Via Prati Livelli

Rif. catastali F. 6, mapp. 13

Toponimo IGM 1893 C. Nuova

Toponimo Catasto d'impianto 1935 Ca Nuova Molza



Foto 2013 (post-sisma 2012)

Epoca di costruzione ante 1935

Tipologia STALLA/FIENILE

E. arch/dec di pregio

Accessibilità

Strada Provinciale
o comunale

Strada privata
asfaltata

Strada privata
non asfaltata



Note

Edificio agricolo di pertinenza della casa colonica di cui alla scheda n. 51.

Categoria d'intervento

V (D.Lgs. 42/2004)

RS

RC

RCA

RCB

RCC



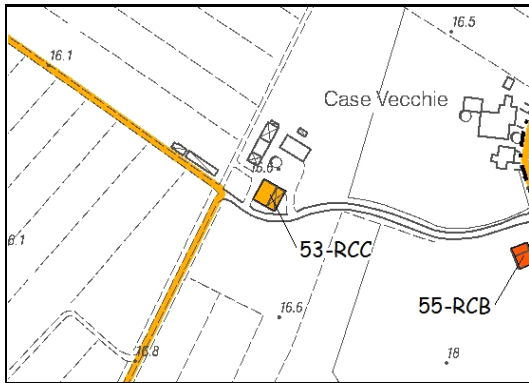


Foto scheda PSC 2011

Indirizzo Via S. Felice

Rif. catastali F. 8, mapp. 19

Toponimo IGM 1893

Toponimo Catasto d'impianto 1935 Poss. Bergamino



Foto 2013 (post-sisma 2012)

Epoca di costruzione ante 1935

Tipologia STALLA/FIENILE

E. arch/dec di pregio

Accessibilità

Strada Provinciale
o comunale

Strada privata
asfaltata

Strada privata
non asfaltata

Note

Edificio agricolo caratterizzato dalle colonne con capitelli e dal tetto a padiglione.

Categoria d'intervento

V (D.Lgs. 42/2004)

RS

RC

RCA

RCB

RCC

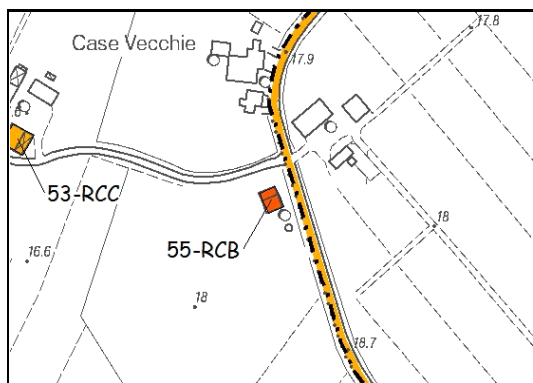


Foto scheda PSC 2011

Indirizzo Via S. Felice, 7

Rif. catastali F. 8, mapp. 42

Toponimo IGM 1893

Toponimo Catasto
 d'impianto 1935



Foto 2013 (post-sisma 2012)

Epoca di costruzione ante 1935

Tipologia CASA COLONICA A ELEMENTI CONGIUNTI

E. arch/dec di pregio cornicione a dentelli

Accessibilità

Strada Provinciale o comunale	Strada privata asfaltata	Strada privata non asfaltata
<input checked="" type="checkbox"/>	<input type="checkbox"/>	<input type="checkbox"/>

Note

Categoria d'intervento

V (D.Lgs. 42/2004)	RS	RC		
		RCA	RCB	RCC
<input type="checkbox"/> <input type="checkbox"/> <input style="width: 10px; height: 10px; background-color: blue;" type="checkbox"/> <input style="width: 10px; height: 10px; background-color: green;" type="checkbox"/>	<input type="checkbox"/> <input style="width: 10px; height: 10px; background-color: red;" type="checkbox"/>	<input type="checkbox"/> <input style="width: 10px; height: 10px; background-color: red;" type="checkbox"/>	<input checked="" type="checkbox"/> <input style="width: 10px; height: 10px; background-color: orange;" type="checkbox"/>	<input type="checkbox"/> <input style="width: 10px; height: 10px; background-color: yellow;" type="checkbox"/>

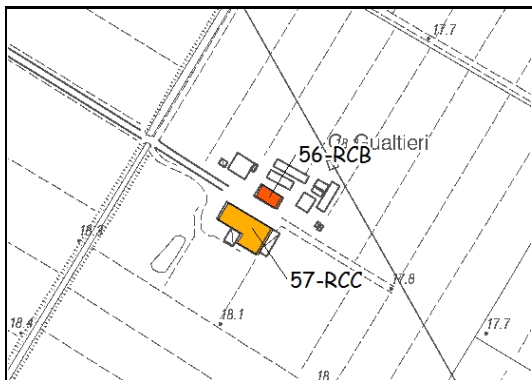


Foto scheda PSC 2011

Indirizzo Via Prati Livelli

Rif. catastali F. 6, mapp. 21

Toponimo IGM 1893 Le Pioppe

Toponimo Catasto d'impianto 1935 Possessione Le Pioppe



Epoca di costruzione ante 1935

Foto 2013 (post-sisma 2012)

Tipologia CASA COLONICA A ELEMENTI DISGIUNTI

E. arch/dec di pregio Fasce marcapiano, spigoli in rilievo

Accessibilità

Strada Provinciale o comunale	Strada privata asfaltata	Strada privata non asfaltata
<input checked="" type="checkbox"/>	<input type="checkbox"/>	<input type="checkbox"/>

Note Casa colonica di inizio '900 con copertura a due acque e tre ordini di finestre.

Categoria d'intervento

V (D.Lgs. 42/2004)	RS	RC		
		RCA	RCB	RCC
<input type="checkbox"/> <input type="checkbox"/>	<input type="checkbox"/>	<input type="checkbox"/>	<input checked="" type="checkbox"/>	<input type="checkbox"/>
<input type="checkbox"/> <input type="checkbox"/>	<input type="checkbox"/>	<input type="checkbox"/>	<input type="checkbox"/>	<input type="checkbox"/>

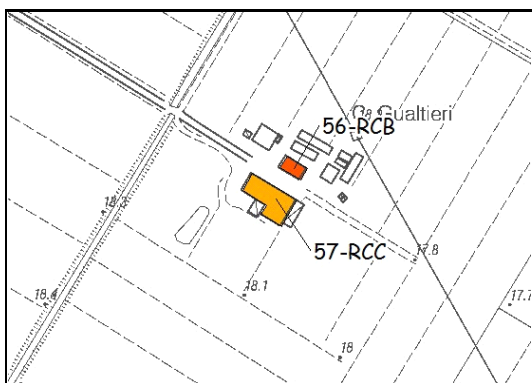


Foto scheda PSC 2011

Indirizzo Via Prati Livelli, 12

Rif. catastali F. 6, mapp. 4/23

Toponimo IGM 1893 Le Pioppe

Toponimo Catasto d'impianto 1935 Possessione Le Pioppe



Foto 2013 (post-sisma 2012)

Epoca di costruzione ante 1935

Tipologia STALLA/FIENILE

E. arch/dec di pregio Capitelli, gelosie

Accessibilità

Strada Provinciale
o comunale



Strada privata
asfaltata



Strada privata
non asfaltata



Note

Stalla/fienile di pertinenza della casa colonica di cui alla scheda n. 56.

Categoria d'intervento

V (D.Lgs. 42/2004)



RS



RC

RCA



RCB



RCC



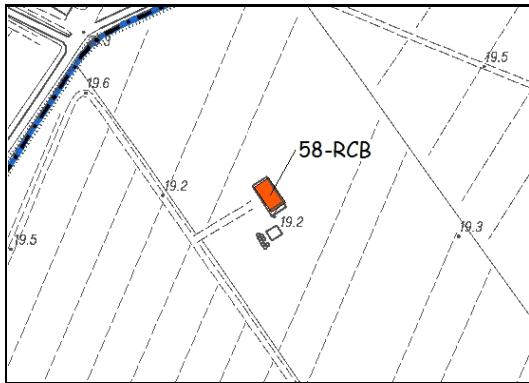


Foto scheda PSC 2011

Indirizzo Via Fossa S. Pietro, 12

Rif. catastali F. 9, mapp. 3

Toponimo IGM 1893

Toponimo Catasto
 d'impianto 1935



Foto 2013 (post-sisma 2012)

Epoca di costruzione ante 1935

Tipologia CASA COLONICA A ELEMENTI CONGIUNTI

E. arch/dec di pregio Gelosie, fascia marcapiano.

Accessibilità

Strada Provinciale o comunale	Strada privata asfaltata	Strada privata non asfaltata
<input type="checkbox"/>	<input type="checkbox"/>	<input checked="" type="checkbox"/>

Note Casa colonica con muro tagliafuoco che divide l'abitazione dal fienile. Finestra tonda con gelosie sopra la porta morta.

Categoria d'intervento

V (D.Lgs. 42/2004)	RS	RC		
<input type="checkbox"/> <input type="checkbox"/>	<input type="checkbox"/>	RCA	RCB	RCC
<input type="checkbox"/> <input type="checkbox"/>	<input type="checkbox"/>	<input type="checkbox"/>	<input checked="" type="checkbox"/>	<input type="checkbox"/>
<input type="checkbox"/> <input type="checkbox"/>	<input type="checkbox"/>	<input type="checkbox"/>	<input type="checkbox"/>	<input type="checkbox"/>

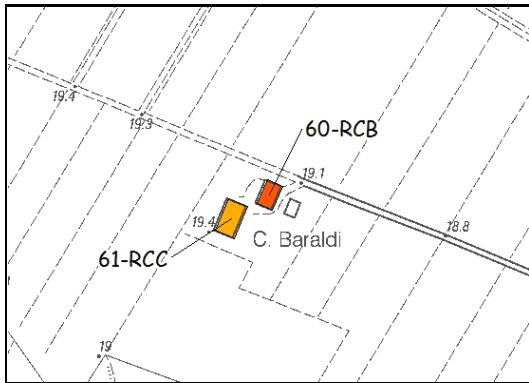


Foto scheda PSC 2011

Indirizzo Via Prati Livelli

Rif. catastali F. 6, mapp. 33

Toponimo IGM 1893 Poss. Prati

Toponimo Catasto d'impianto 1935 Possessione Prati



Foto 2013 (post-sisma 2012)

Epoca di costruzione ante 1935

Tipologia CASA COLONICA A ELEMENTI DISGIUNTI

E. arch/dec di pregio Fascia marcapiano.

Accessibilità

Strada Provinciale o comunale	Strada privata asfaltata	Strada privata non asfaltata
<input checked="" type="checkbox"/>	<input type="checkbox"/>	<input type="checkbox"/>

Note Casa colonica con nicchia votiva. Copertura a due acque.

Categoria d'intervento

V (D.Lgs. 42/2004)	RS	RC		
<input type="checkbox"/> <input type="checkbox"/>	<input type="checkbox"/>	RCA	RCB	RCC
<input type="checkbox"/> <input type="checkbox"/>	<input type="checkbox"/>	<input type="checkbox"/>	<input checked="" type="checkbox"/>	<input type="checkbox"/>
<input type="checkbox"/> <input type="checkbox"/>	<input type="checkbox"/>	<input type="checkbox"/>	<input type="checkbox"/>	<input type="checkbox"/>

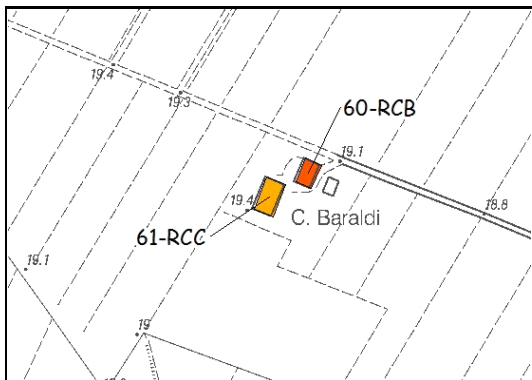


Foto scheda PSC 2011

Indirizzo Via Prati Livelli, 7

Rif. catastali F. 6, mapp. 34

Toponimo IGM 1893 Poss. Prati

Toponimo Catasto d'impianto 1935 Possessione Prati



Foto 2013 (post-sisma 2012)

Epoca di costruzione ante 1935

Tipologia STALLA/FIENILE

E. arch/dec di pregio Gelosie

Accessibilità

Strada Provinciale
o comunale

Strada privata
asfaltata

Strada privata
non asfaltata



Note

Stalla/fienile di pertinenza della casa colonica di cui alla scheda n. 60.

Categoria d'intervento

V (D.Lgs. 42/2004)

RS

RC

RCA

RCB

RCC



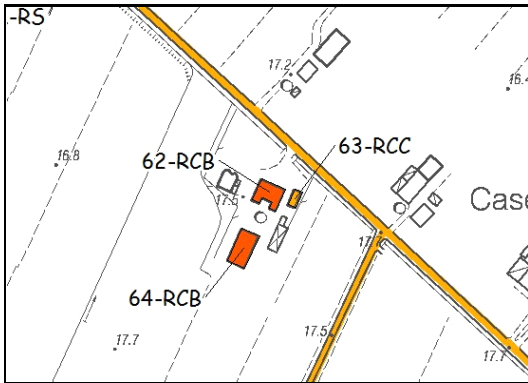


Foto scheda PSC 2011

Indirizzo Via Carrate, 5

Rif. catastali F. 10, mapp. 64

Toponimo IGM 1893

**Toponimo Catasto
 d'impianto 1935**



Foto 2013 (post-sisma 2012)

Epoca di costruzione ante 1935

Tipologia CASA PADRONALE

E. arch/dec di pregio Fasce maracapiano, lesene angolari, architravi e basamento in rilievo

Accessibilità

Strada Provinciale o comunale	Strada privata asfaltata	Strada privata non asfaltata
<input checked="" type="checkbox"/>	<input type="checkbox"/>	<input type="checkbox"/>

Note Casa padronale di inizio '900 con pianta a U. Gli elementi architettonici di pregio sono in mattoni a vista.

Categoria d'intervento

V (D.Lgs. 42/2004)

RS

RC

RCA

RCB

RCC



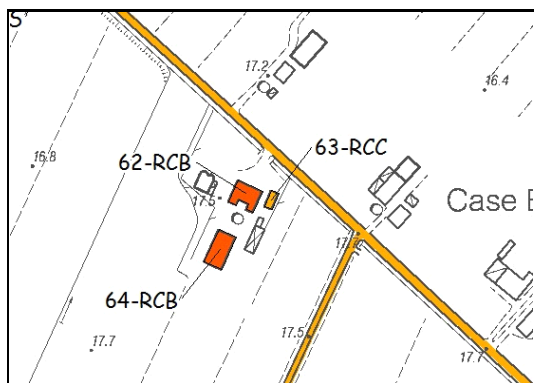


Foto scheda PSC 2011

Indirizzo Via Carrate

Rif. catastali F. 10, mapp. 66

Toponimo IGM 1893

Toponimo Catasto
 d'impianto 1935



Foto 2013 (post-sisma 2012)

Epoca di costruzione ante 1935

Tipologia BARCHESSA/CASELLA

E. arch/dec di pregio Lesene angolari, basamento in rilievo

Accessibilità

Strada Provinciale
 o comunale



Strada privata
 asfaltata



Strada privata
 non asfaltata



Note

Edificio di servizio agricolo, parte della stessa corte degli edifici di cui alle schede n. 62 e 64. In coerenza con la casa padronale, gli elementi architettonici sono in mattoni a vista.

Categoria d'intervento

V (D.Lgs. 42/2004)



RS



RC

RCA



RCB



RCC



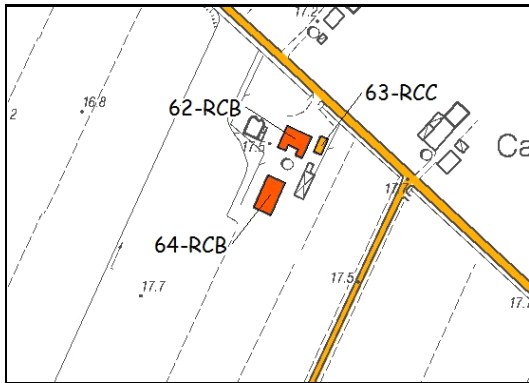


Foto scheda PSC 2011

Indirizzo Via Carrate

Rif. catastali F. 10, mapp. 68

Toponimo IGM 1893

Toponimo Catasto
 d'impianto 1935



Foto 2013 (post-sisma 2012)

Epoca di costruzione ante 1935

Tipologia CASA COLONICA A ELEMENTI CONGIUNTI

E. arch/dec di pregio Lesena angolari, architravi e basamento in rilievo

Accessibilità

Strada Provinciale o comunale	Strada privata asfaltata	Strada privata non asfaltata
<input checked="" type="checkbox"/>	<input type="checkbox"/>	<input type="checkbox"/>

Note Casa colonica parte della stessa corte degli edifici di cui alle schede n. 62 e 63. In coerenza con la casa padronale, gli elementi architettonici sono in mattoni a vista.

Categoria d'intervento

V (D.Lgs. 42/2004)	RS	RC		
		RCA	RCB	RCC
<input type="checkbox"/> <input type="checkbox"/>	<input type="checkbox"/>	<input type="checkbox"/>	<input checked="" type="checkbox"/>	<input type="checkbox"/>
<input type="checkbox"/> <input type="checkbox"/>	<input type="checkbox"/>	<input type="checkbox"/>	<input type="checkbox"/>	<input type="checkbox"/>

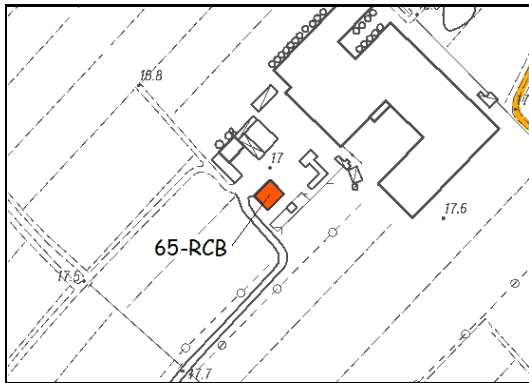


Foto scheda PSC 2011

Indirizzo Via Carrate, 24

Rif. catastali F. 7, mapp. 10

Toponimo IGM 1893 Dotale

Toponimo Catasto d'impianto 1935 P. Dotale



Foto 2013 (post-sisma 2012)

Epoca di costruzione ante 1935

Tipologia CASA COLONICA A ELEMENTI DISGIUNTI

E. arch/dec di pregio Lesene angolari

Accessibilità

Strada Provinciale o comunale	Strada privata asfaltata	Strada privata non asfaltata
<input checked="" type="checkbox"/>	<input type="checkbox"/>	<input type="checkbox"/>

Note Casa colonica con viale d'ingresso delimitato da pioppi cipressini.

Categoria d'intervento

V (D.Lgs. 42/2004)	RS	RC		
<input type="checkbox"/> <input type="checkbox"/>	<input type="checkbox"/>	RCA	RCB	RCC
<input type="checkbox"/> <input type="checkbox"/>	<input type="checkbox"/>	<input type="checkbox"/>	<input checked="" type="checkbox"/>	<input type="checkbox"/>
<input type="checkbox"/> <input type="checkbox"/>	<input type="checkbox"/>	<input type="checkbox"/>	<input type="checkbox"/>	<input type="checkbox"/>

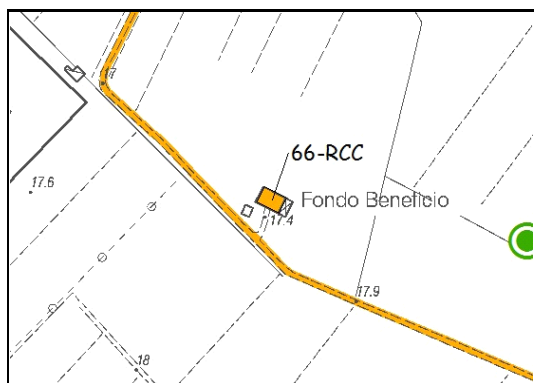


Foto scheda PSC 2011

Indirizzo Via S. Felice, 5

Rif. catastali F. 8, mapp. 5/46

Toponimo IGM 1893

Toponimo Catasto
d'impianto 1935 Fondo Beneficio



Foto 2013 (post-sisma 2012)

Epoca di costruzione ante 1935

Tipologia CASA COLONICA A ELEMENTI CONGIUNTI

E. arch/dec di pregio Doppie lesene scandiscono la facciata.

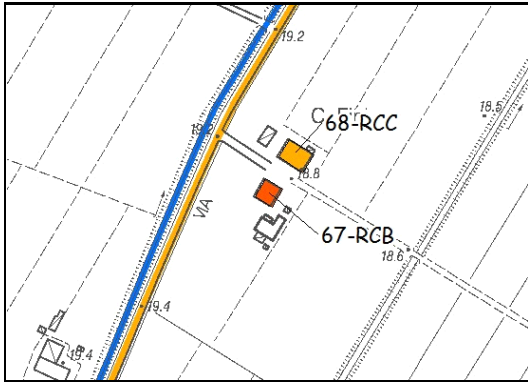
Accessibilità

Strada Provinciale o comunale	Strada privata asfaltata	Strada privata non asfaltata
<input checked="" type="checkbox"/>	<input type="checkbox"/>	<input type="checkbox"/>

Note Aperture ad arco ribassato, presenza di muro tagliafuoco che divide il corpo abitazione e il corpo stalla/fienile. Un portico ad una sola campata precede l'ingresso della stalla. Il toponimo "Fondo Beneficio" si riferisce ad una originaria proprietà ecclesiastica.

Categoria d'intervento

V (D.Lgs. 42/2004)	RS	RC		
<input type="checkbox"/>	<input type="checkbox"/>	RCA	RCB	RCC
<input type="checkbox"/>	<input type="checkbox"/>	<input type="checkbox"/>	<input type="checkbox"/>	<input checked="" type="checkbox"/>
<input type="checkbox"/>	<input type="checkbox"/>	<input type="checkbox"/>	<input type="checkbox"/>	<input type="checkbox"/>



Indirizzo Via Prati Livelli, 10



Foto scheda PSC 2011

Rif. catastali F. 6, mapp. 52

Toponimo IGM 1893

Toponimo Catasto d'impianto 1935 Possessione Fiumicello



Foto 2013 (post-sisma 2012)

Epoca di costruzione ante 1935

Tipologia CASA COLONICA A ELEMENTI DISGIUNTI

E. arch/dec di pregio

Accessibilità

Strada Provinciale
o comunale



Strada privata
asfaltata



Strada privata
non asfaltata



Note

Casa colonica ottocentesca.

Categoria d'intervento

V (D.Lgs. 42/2004)



RS



RC

RCA



RCB



RCC



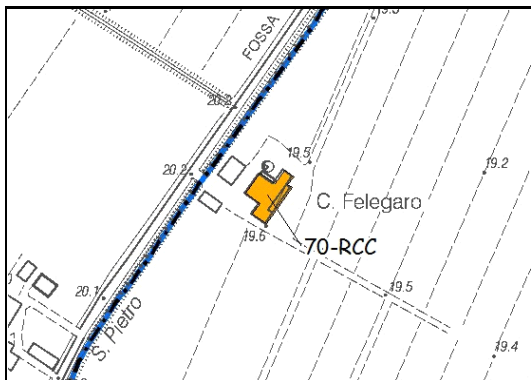


Foto scheda PSC 2011

Indirizzo Via Fossa S. Pietro

Rif. catastali F. 9, mapp. 8

Toponimo IGM 1893 C. Cavazza

Toponimo Catasto
 d'impianto 1935



Foto 2013 (post-sisma 2012)

Epoca di costruzione ante 1935

Tipologia SERVIZI AGRICOLI

E. arch/dec di pregio Cornicione a dentelli e denti di sega

Accessibilità

Strada Provinciale
 o comunale

Strada privata
 asfaltata

Strada privata
 non asfaltata



Note

Edificio di servizio agricolo risalente all'inizio del '900, ampliato successivamente. Oltre agli elementi architettonici di pregio sopra descritti vi sono le lesene angolari e la fascia marcapiano.

Categoria d'intervento

V (D.Lgs. 42/2004)

RS

RC

RCA

RCB

RCC



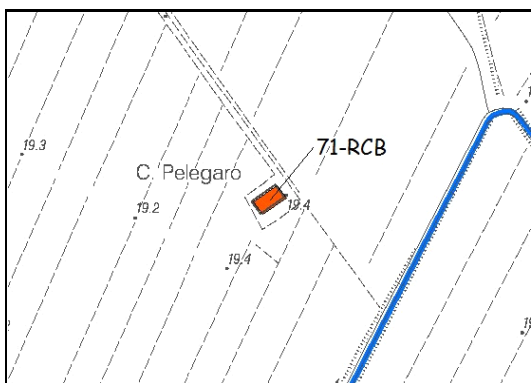


Foto scheda PSC 2011

Indirizzo Via Fossa S. Pietro, 10

Rif. catastali F. 9, mapp. 13

Toponimo IGM 1893

Toponimo Catasto
 d'impianto 1935



Foto 2013 (post-sisma 2012)

Epoca di costruzione ante 1935

Tipologia CASA COLONICA A ELEMENTI CONGIUNTI

E. arch/dec di pregio Porta morta, gelosie, fascia marcapiano

Accessibilità

Strada Provinciale o comunale	Strada privata asfaltata	Strada privata non asfaltata
<input type="checkbox"/>	<input type="checkbox"/>	<input checked="" type="checkbox"/>

Note
 Casa colonica di inizio '900; la stalla/fienile e l'abitazione sono separate da una porta morta attraverso cui si accede ad entrambe e divise da un muro tagliafuoco. Anche in questo edificio, come in altri della stessa tipologia, sopra la porta morta è presente una finestra circolare.

Categoria d'intervento

V (D.Lgs. 42/2004)	RS	RC		
<input type="checkbox"/>	<input type="checkbox"/>	RCA	RCB	RCC
<input type="checkbox"/>	<input type="checkbox"/>	<input type="checkbox"/>	<input checked="" type="checkbox"/>	<input type="checkbox"/>
<input type="checkbox"/>	<input type="checkbox"/>	<input type="checkbox"/>	<input type="checkbox"/>	<input type="checkbox"/>

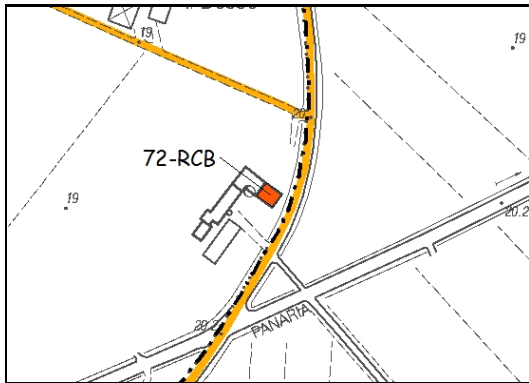


Foto scheda PSC 2011

Indirizzo Via S. Felice, 1

Rif. catastali F. 8, mapp. 3

Toponimo IGM 1893

Toponimo Catasto
 d'impianto 1935



Foto 2013 (post-sisma 2012)

Epoca di costruzione ante 1935

Tipologia CASA COLONICA A ELEMENTI CONGIUNTI

E. arch/dec di pregio Ampio portale in facciata

Accessibilità

Strada Provinciale o comunale	Strada privata asfaltata	Strada privata non asfaltata
<input checked="" type="checkbox"/>	<input type="checkbox"/>	<input type="checkbox"/>

Note Edificio di impianto ottocentesco.

Categoria d'intervento

V (D.Lgs. 42/2004)	RS	RC		
<input type="checkbox"/>	<input type="checkbox"/>	RCA	RCB	RCC
<input type="checkbox"/>	<input type="checkbox"/>	<input type="checkbox"/>	<input checked="" type="checkbox"/>	<input type="checkbox"/>
<input type="checkbox"/>	<input type="checkbox"/>	<input type="checkbox"/>	<input type="checkbox"/>	<input type="checkbox"/>

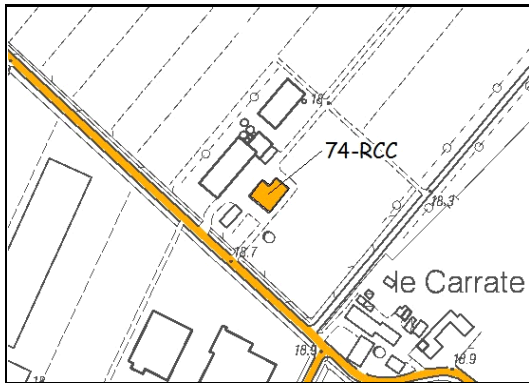


Foto scheda PSC 2011

Indirizzo Via Carrate, 28 - Solara

Rif. catastali F. 10, mapp. 3

Toponimo IGM 1893

Toponimo Catasto d'impianto 1935 F. Santorio



Foto 2013 (post-sisma 2012)

Epoca di costruzione ante 1935

Tipologia CASA COLONICA A ELEMENTI CONGIUNTI

E. arch/dec di pregio Gelsie, lesene angolari e basamento in rilievo

Accessibilità

Strada Provinciale o comunale	Strada privata asfaltata	Strada privata non asfaltata
<input checked="" type="checkbox"/>	<input type="checkbox"/>	<input type="checkbox"/>

Note Edificio colonico con nicchia devozionale in facciata.

Categoria d'intervento

V (D.Lgs. 42/2004)

RS

RC

RCA

RCB

RCC



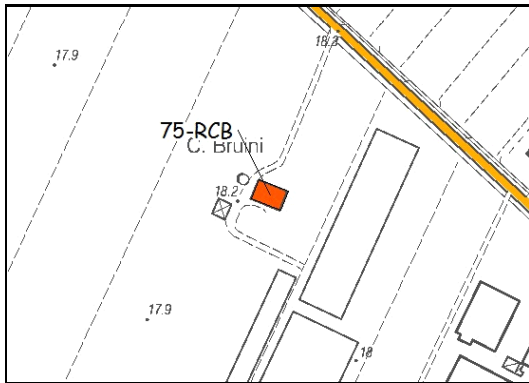


Foto scheda PSC 2011

Indirizzo Via Carrate, 1

Rif. catastali F. 10, mapp. 94

Toponimo IGM 1893 C. Bronini

Toponimo Catasto d'impianto 1935 Poss. Carrate



Foto 2013 (post-sisma 2012)

Epoca di costruzione ante 1935

Tipologia CASA COLONICA A ELEMENTI CONGIUNTI

E. arch/dec di pregio Porta morta, gelosie, finestre con architrave ad arco

Accessibilità

Strada Provinciale o comunale	Strada privata asfaltata	Strada privata non asfaltata
<input checked="" type="checkbox"/>	<input type="checkbox"/>	<input type="checkbox"/>

Note Edificio del '900, con finestra circolare sopra la porta morta e muro tagliafuoco fra l'abitazione ed il fienile. Fasce marcapiano in mattoni a vista. Nel sottotetto sono presenti finestrelle a semicerchio.

Categoria d'intervento

V (D.Lgs. 42/2004)	RS	RC		
		RCA	RCB	RCC
<input type="checkbox"/> <input type="checkbox"/>	<input type="checkbox"/>	<input type="checkbox"/>	<input checked="" type="checkbox"/>	<input type="checkbox"/>
<input type="checkbox"/> <input type="checkbox"/>	<input type="checkbox"/>	<input type="checkbox"/>	<input type="checkbox"/>	<input type="checkbox"/>

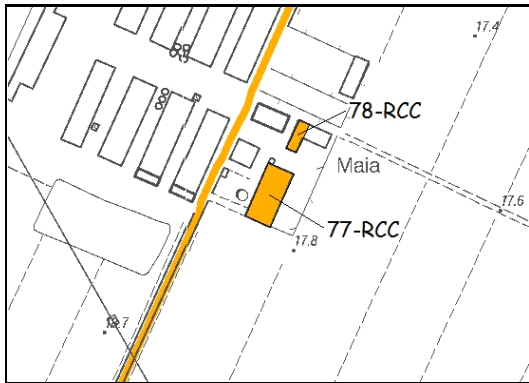


Foto scheda PSC 2011

Indirizzo Via Panaria Bassa

Rif. catastali F. 10, mapp. 77

Toponimo IGM 1893 C. Maina

Toponimo Catasto d'impianto 1935 Possessione Maia



Foto 2013 (post-sisma 2012)

Epoca di costruzione ante 1935

Tipologia CASA COLONICA A ELEMENTI CONGIUNTI

E. arch/dec di pregio Fascia marcapiano e lesene angolari in mattoni a vista

Accessibilità

Strada Provinciale o comunale	Strada privata asfaltata	Strada privata non asfaltata
<input checked="" type="checkbox"/>	<input type="checkbox"/>	<input type="checkbox"/>

Note Edificio di ampie dimensioni dei primi del '900, parte della corte "Possessione Maia". Le facciate sono incorniciate da mattoni a vista.

Categoria d'intervento

V (D.Lgs. 42/2004)	RS	RC		
<input type="checkbox"/> <input type="checkbox"/>	<input type="checkbox"/>	RCA	RCB	RCC
<input type="checkbox"/> <input type="checkbox"/>	<input type="checkbox"/>	<input type="checkbox"/>	<input type="checkbox"/>	<input checked="" type="checkbox"/>
<input type="checkbox"/> <input type="checkbox"/>	<input type="checkbox"/>	<input type="checkbox"/>	<input type="checkbox"/>	<input type="checkbox"/>

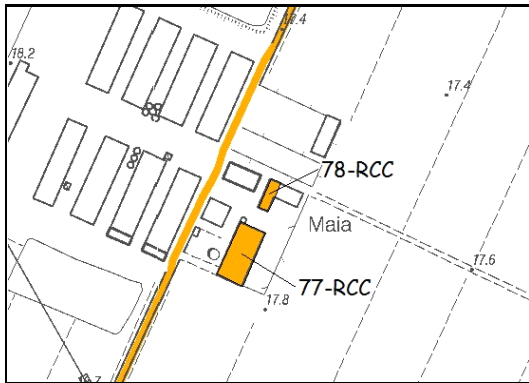


Foto scheda PSC 2011

Indirizzo Via Panaria Bassa

Rif. catastali F. 10, mapp. 75

Toponimo IGM 1893 C. Maina

Toponimo Catasto d'impianto 1935 Possessione Maia



Foto 2013 (post-sisma 2012)

Epoca di costruzione post 1935

Tipologia SERVIZI AGRICOLI

E. arch/dec di pregio Capitelli e corniciato modanato

Accessibilità

Strada Provinciale o comunale	Strada privata asfaltata	Strada privata non asfaltata
<input checked="" type="checkbox"/>	<input type="checkbox"/>	<input type="checkbox"/>

Note Edificio di servizio agricolo di pertinenza della corte denominata "Possessione Maia". Porticato con archi ribassati.

Categoria d'intervento

V (D.Lgs. 42/2004)	RS	RC		
<input type="checkbox"/> <input type="checkbox"/>	<input type="checkbox"/>	RCA	RCB	RCC
<input type="checkbox"/> <input type="checkbox"/>	<input type="checkbox"/>	<input type="checkbox"/>	<input type="checkbox"/>	<input checked="" type="checkbox"/>
<input type="checkbox"/> <input type="checkbox"/>	<input type="checkbox"/>	<input type="checkbox"/>	<input type="checkbox"/>	<input type="checkbox"/>

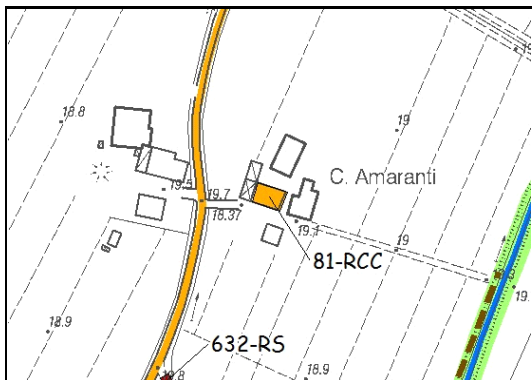


Foto scheda PSC 2011

Indirizzo Via Prati Livelli

Rif. catastali F. 6, mapp. 60

Toponimo IGM 1893

Toponimo Catasto
 d'impianto 1935



Foto 2013 (post-sisma 2012)

Epoca di costruzione ante 1935

Tipologia CASA COLONICA A ELEMENTI CONGIUNTI

E. arch/dec di pregio

Accessibilità

Strada Provinciale
 o comunale



Strada privata
 asfaltata



Strada privata
 non asfaltata



Note

Categoria d'intervento

V (D.Lgs. 42/2004)



RS



RC

RCA



RCB



RCC



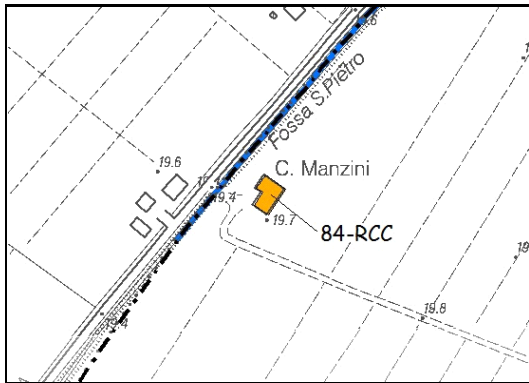


Foto scheda PSC 2011

Indirizzo Via Fossa S. Pietro, 2

Rif. catastali F. 12, mapp. 3

Toponimo IGM 1893 C.se Molza

Toponimo Catasto d'impianto 1935 Fossa di sotto



Foto 2013 (post-sisma 2012)

Epoca di costruzione ante 1935

Tipologia CASA COLONICA A ELEMENTI CONGIUNTI

E. arch/dec di pregio

Accessibilità

Strada Provinciale o comunale	Strada privata asfaltata	Strada privata non asfaltata
<input checked="" type="checkbox"/>	<input type="checkbox"/>	<input type="checkbox"/>

Note Casa colonica di impianto ottocentesco. Gelsie nel corpo stalla/fienile.

Categoria d'intervento

V (D.Lgs. 42/2004)

RS

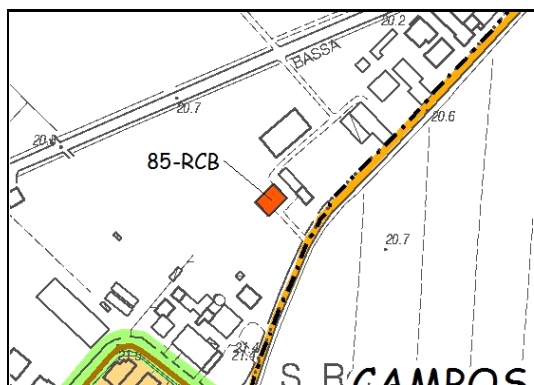
RC

RCA

RCB

RCC





Indirizzo Via Borsari G., 15 - Solara



Foto scheda PSC 2011

Rif. catastali F. 10, mapp. 28

Toponimo IGM 1893

**Toponimo Catasto
d'impianto 1935**



Epoca di costruzione ante 1935

Foto 2013 (post-sisma 2012)

Tipologia CASA COLONICA A ELEMENTI DISGIUNTI

E. arch/dec di pregio Cornice in rilievo nel portale d'ingresso

Accessibilità

Strada Provinciale
o comunale



Strada privata
asfaltata



Strada privata
non asfaltata



Note

Casa colonica di fine '800/inizio'900. Di interesse anche i due piloni del cancello d'ingresso.

Categoria d'intervento

V (D.Lgs. 42/2004)



RS



RC

RCA



RCB



RCC



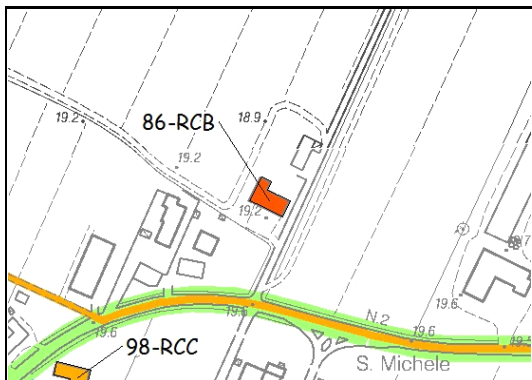


Foto scheda PSC 2011

Indirizzo

Via Panaria Bassa, 67/69 -
 San Michele

Rif. catastali

F. 6, mapp. 10/65

Toponimo IGM 1893

**Toponimo Catasto
 d'impianto 1935**



Foto 2013 (post-sisma 2012)

Epoca di costruzione

post 1935

Tipologia

CASA CIVILE

E. arch/dec di pregio

Apparato decorativo neogotico

Accessibilità

Strada Provinciale
 o comunale



Strada privata
 asfaltata



Strada privata
 non asfaltata



Note

Edificio degli anni '30 del '900. Finestre ad arco a sesto acuto arretrate rispetto al filo della parete.

Categoria d'intervento

V (D.Lgs. 42/2004)

RS

RC

RCA

RCB

RCC



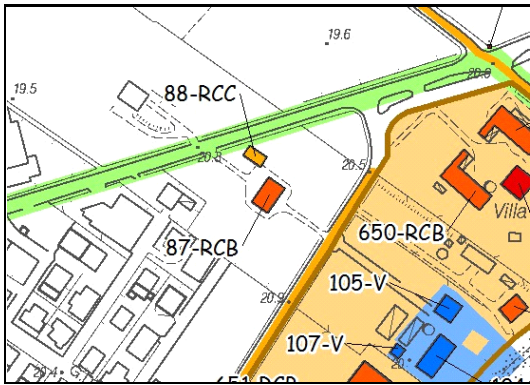


Foto scheda PSC 2011

Indirizzo Via I Maggio, 47 - Solara

Rif. catastali F. 10, mapp. 105

Toponimo IGM 1893

**Toponimo Catasto
 d'impianto 1935**



Foto 2013 (post-sisma 2012)

Epoca di costruzione ante 1935

Tipologia CASA COLONICA A ELEMENTI CONGIUNTI

E. arch/dec di pregio Fasce marcapiano, lesene angolari e basamento in mattoni a vista

Accessibilità

Strada Provinciale o comunale	Strada privata asfaltata	Strada privata non asfaltata
<input checked="" type="checkbox"/>	<input type="checkbox"/>	<input type="checkbox"/>

Note Edificio a blocco di inizio '900.

Categoria d'intervento

V (D.Lgs. 42/2004)	RS	RC		
<input type="checkbox"/> <input type="checkbox"/>	<input type="checkbox"/>	RCA	RCB	RCC
<input type="checkbox"/> <input type="checkbox"/>	<input type="checkbox"/>	<input type="checkbox"/>	<input checked="" type="checkbox"/>	<input type="checkbox"/>
<input type="checkbox"/> <input type="checkbox"/>	<input type="checkbox"/>	<input type="checkbox"/>	<input type="checkbox"/>	<input type="checkbox"/>

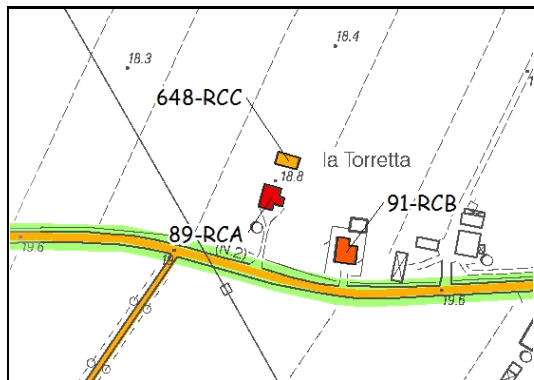


Foto scheda PSC 2011

Indirizzo Via Panaria Bassa, 81

Rif. catastali F. 10, mapp. 84

Toponimo IGM 1893 la Torre

Toponimo Catasto d'impianto 1935 C. Torre



Foto 2013 (post-sisma 2012)

Epoca di costruzione ante 1935

Tipologia CASA PADRONALE

E. arch/dec di pregio Bifora in facciata, cornicione a dentelli

Accessibilità

Strada Provinciale
o comunale

Strada privata
asfaltata

Strada privata
non asfaltata



Note

Casa padronale con torre annessa, quest'ultima di impianto cinque-secentesco. Basamento a scarpa.

Categoria d'intervento

V (D.Lgs. 42/2004)

RS

RC

RCA

RCB

RCC



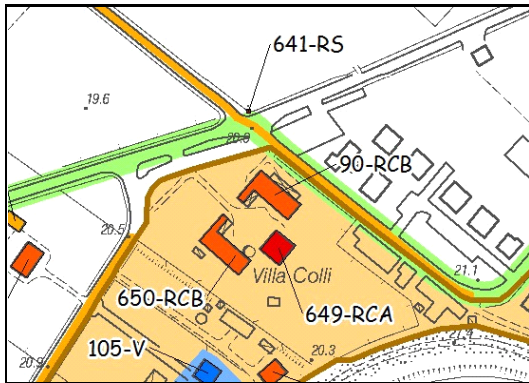


Foto scheda PSC 2011

Indirizzo Via Borsari 6., 2/4 - Solara

Rif. catastali F. 11, mapp. 1

Toponimo IGM 1893 Riviera

Toponimo Catasto
d'impianto 1935 C. Garuti



Foto 2013 (post-sisma 2012)

Epoca di costruzione ante 1935

Tipologia EDIFICI ANNESSI A CASA PADRONALE

E. arch/dec di pregio

Accessibilità

Strada Provinciale
o comunale



Strada privata
asfaltata



Strada privata
non asfaltata



Note

Servizi annessi alla Villa Paltrinieri Colli (scheda n. 649), classificata dal PTCP come "Strutture di interesse storico testimoniale - Villa e abitazione".

Categoria d'intervento

V (D.Lgs. 42/2004)



RS



RC

RCA



RCB



RCC



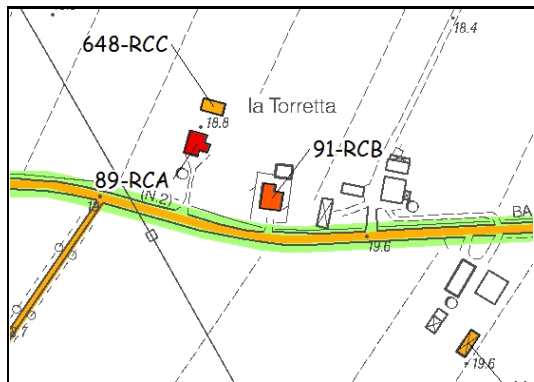


Foto scheda PSC 2011

Indirizzo

Via Panaria Bassa, 83/85/87

Rif. catastali

F. 10, mapp. 87

Toponimo IGM 1893

Toponimo Catasto
d'impianto 1935

F. Cavecchia



Foto 2013 (post-sisma 2012)

Epoca di costruzione

ante 1935

Tipologia

CASA COLONICA A ELEMENTI DISGIUNTI

E. arch/dec di pregio

Cornice in rilievo del portale ad arco a tutto sesto.

Accessibilità

Strada Provinciale
o comunale



Strada privata
asfaltata



Strada privata
non asfaltata



Note

Categoria d'intervento

V (D.Lgs. 42/2004)



RS



RC

RCA



RCB



RCC



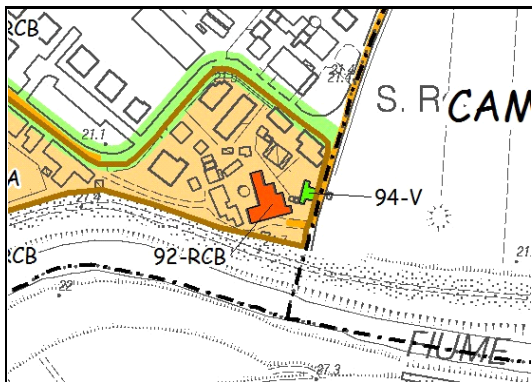


Foto scheda PSC 2011

Indirizzo
 Via Borsari G.,
 44/46/48/50/52 - Solara

Rif. catastali
 F. 11, mapp.
 44/45/46/48/49

Toponimo IGM 1893

**Toponimo Catasto
 d'impianto 1935**



Foto 2013 (post-sisma 2012)

Epoca di costruzione
 ante 1935

Tipologia
 CASA CIVILE

E. arch/dec di pregio

Accessibilità

Strada Provinciale
 o comunale



Strada privata
 asfaltata



Strada privata
 non asfaltata



Note

Edifici nel rione di S. Rocco. Il borghetto era legato ai traffici fluviali; sorgeva infatti accanto alla golena da cui partiva la legna proveniente dal vicino Bosco della Saliceta.

Categoria d'intervento

V (D.Lgs. 42/2004)



RS



RC

RCA



RCB



RCC



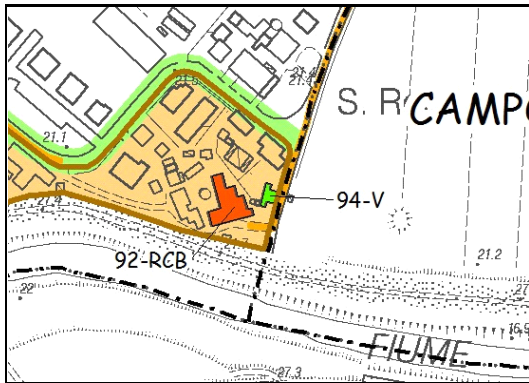


Foto scheda PSC 2011

Indirizzo Via Borsari 6. - Solara

Rif. catastali F. 11, mapp. A

Toponimo IGM 1893 S. Rocco

Toponimo Catasto d'impianto 1935 S. Rocco

Tutela ope legis D.Lgs. 42/2004



Foto 2013 (post-sisma 2012)

Epoca di costruzione ante 1935

Tipologia ORATORIO

E. arch/dec di pregio Timpano; cornicione

Accessibilità

Strada Provinciale
o comunale



Strada privata
asfaltata



Strada privata
non asfaltata



Note

Oratorio di S. Rocco risalente al XVIII secolo con campanile annesso. Dal toponimo dell'oratorio trae il nome l'area circostante, che sorgeva accanto alla golena a nord di Solara ed era legata ai traffici fluviali.

Categoria d'intervento

V (D.Lgs. 42/2004)



RS



RC

RCA



RCB



RCC



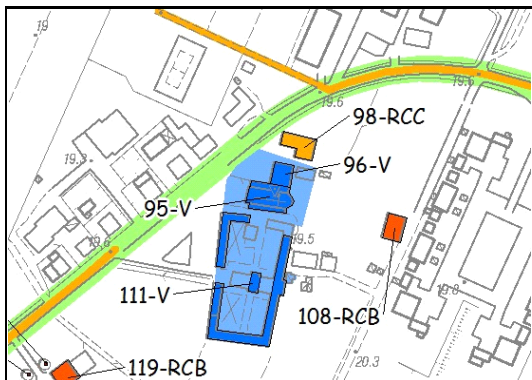


Foto scheda PSC 2011

Indirizzo Via Panaria Bassa, 48 - San Michele

Rif. catastali F. 13, mapp. A

Toponimo IGM 1893

Toponimo Catasto d'impianto 1935

Tutela ai sensi del D.Lgs. 42/2004



Foto 2013 (post-sisma 2012)

Epoca di costruzione ante 1935

Tipologia EDIFICIO SPECIALISTICO

E. arch/dec di pregio Abside scandito da paraste; timpano sul portale d'ingresso

Accessibilità

Strada Provinciale o comunale



Strada privata asfaltata



Strada privata non asfaltata



Note

Chiesa di San Michele di Solara. Di impianto cinquecentesco, venne completamente rimaneggiata alla fine del '700 su progetto di Giuseppe Soli. Fu poi nuovamente ristrutturata negli anni '30 e nel 1938 fu sopraelevato il campanile e demolita la guglia.

Categoria d'intervento

V (D.Lgs. 42/2004)



RS



RC

RCA



RCB



RCC



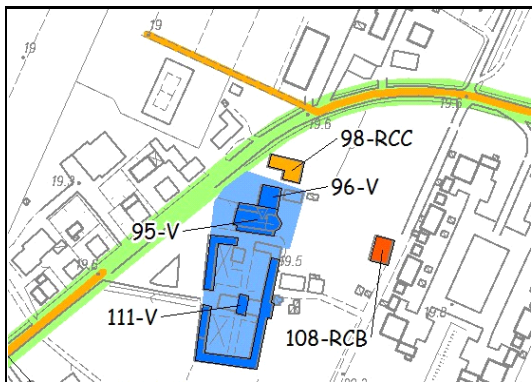


Foto scheda PSC 2011

Indirizzo Via Panaria Bassa, 50 - San Michele

Rif. catastali F. 13, mapp. 24

Toponimo IGM 1893

Toponimo Catasto d'impianto 1935

Tutela ai sensi del D.Lgs. 42/2004



Foto 2013 (post-sisma 2012)

Epoca di costruzione post 1935

Tipologia CASA CIVILE

E. arch/dec di pregio Cornicione modanato, portale in rilievo con arco a tutto sesto

Accessibilità

Strada Provinciale o comunale

Strada privata asfaltata

Strada privata non asfaltata



Note

Canonica della Chiesa di S. Michele di cui alla scheda n. 95.

Categoria d'intervento

V (D.Lgs. 42/2004)

RS

RC

RCA

RCB

RCC



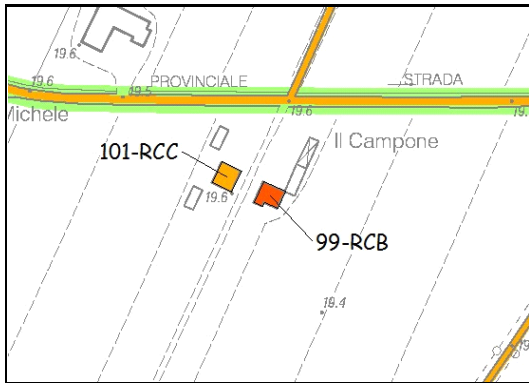


Foto scheda PSC 2011

Indirizzo Via Panaria Bassa

Rif. catastali F. 14, mapp. 1/6

Toponimo IGM 1893 il Campone

Toponimo Catasto d'impianto 1935 F. Campone



Foto 2013 (post-sisma 2012)

Epoca di costruzione ante 1935

Tipologia CASA COLONICA A ELEMENTI DISGIUNTI

E. arch/dec di pregio Cornicione modanato

Accessibilità

Strada Provinciale o comunale	Strada privata asfaltata	Strada privata non asfaltata
<input checked="" type="checkbox"/>	<input type="checkbox"/>	<input type="checkbox"/>

Note Casa colonica di impianto ottocentesco, parte della corte agricola "Il Campone".

Categoria d'intervento

V (D.Lgs. 42/2004)	RS	RC		
<input type="checkbox"/>	<input type="checkbox"/>	RCA	RCB	RCC
<input type="checkbox"/>	<input type="checkbox"/>	<input type="checkbox"/>	<input checked="" type="checkbox"/>	<input type="checkbox"/>
<input type="checkbox"/>	<input type="checkbox"/>	<input type="checkbox"/>	<input type="checkbox"/>	<input type="checkbox"/>
<input type="checkbox"/>	<input type="checkbox"/>	<input type="checkbox"/>	<input type="checkbox"/>	<input type="checkbox"/>

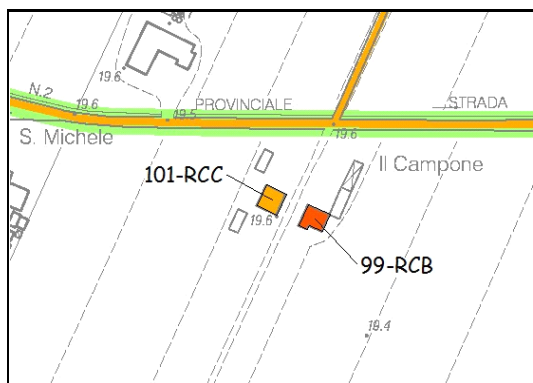


Foto scheda PSC 2011

Indirizzo Via Panaria Bassa, 56

Rif. catastali F. 14, mapp. 3

Toponimo IGM 1893 il Campone

Toponimo Catasto d'impianto 1935 F. Campone



Foto 2013 (post-sisma 2012)

Epoca di costruzione ante 1935

Tipologia STALLA/FIENILE

E. arch/dec di pregio Cornicione modanato e gelosie

Accessibilità

Strada Provinciale
o comunale



Strada privata
asfaltata



Strada privata
non asfaltata



Note

Stalla/fienile di pertinenza della corte agricola "Il Campone", come l'edificio di cui alla scheda n. 99.

Categoria d'intervento

V (D.Lgs. 42/2004)

RS

RC

RCA

RCB

RCC



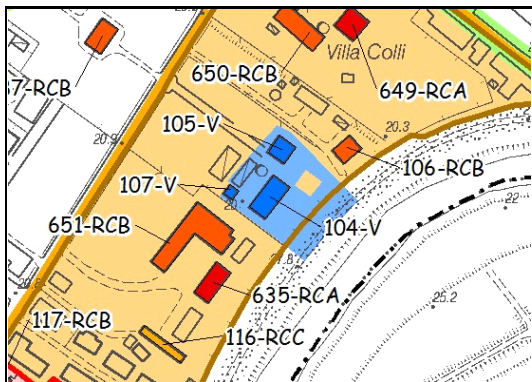


Foto scheda PSC 2011

Indirizzo

Via I Maggio, 44 - Solara

Rif. catastali

F. 11, mapp. 62

Toponimo IGM 1893

Toponimo Catasto
 d'impianto 1935

Tutela ai sensi del D.Lgs. 42/2004



Epoca di costruzione

ante 1935

Foto 2013 (post-sisma 2012)

Tipologia

EDIFICIO SPECIALISTICO

E. arch/dec di pregio

Cornice del portale in rilievo, fascia marcapiano.

Accessibilità

Strada Provinciale
 o comunale

Strada privata
 asfaltata

Strada privata
 non asfaltata



Note

L'edificio, che dagli anni '70 ospita le scuole elementari di Solara, fu una villa padronale denominata "Sorelle Luppi" costruita attorno alla seconda metà del XIX secolo, prima dell'innalzamento degli argini del Panaro. Originale il salone principale a piano terra con doppio ingresso.

Categoria d'intervento

V (D.Lgs. 42/2004)

RS

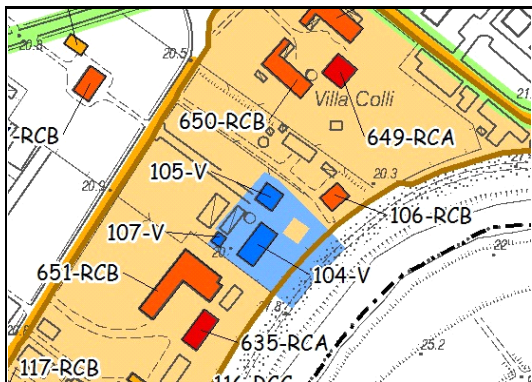
RC

RCA

RCB

RCC





Indirizzo Via I Maggio, 46 - Solara



Foto scheda PSC 2011

Rif. catastali F. 11, mapp. 60

Toponimo IGM 1893

Toponimo Catasto
 d'impianto 1935

Tutela ai sensi del D.Lgs. 42/2004



Epoca di costruzione ante 1935

Foto 2013 (post-sisma 2012)

Tipologia EDIFICIO SPECIALISTICO

E. arch/dec di pregio Cornicione modanato

Accessibilità

Strada Provinciale
 o comunale



Strada privata
 asfaltata



Strada privata
 non asfaltata



Note

Edificio annesso alla scuola di Solara di cui alla scheda n. 104, in origine rustico di pertinenza della villa padronale.

Categoria d'intervento

V (D.Lgs. 42/2004)



RS



RC

RCA



RCB



RCC



Comune di Bomporto
Piano Strutturale Comunale
Classificazione degli edifici e dei manufatti
di interesse storico-architettonico

Scheda n.

106

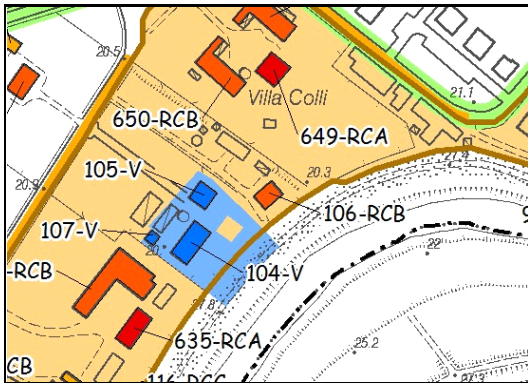


Foto scheda PSC 2011

Indirizzo **Via I Maggio, 48 - Solara**

Rif. catastali **F. 11, mapp. 55**

Toponimo IGM 1893

Toponimo Catasto
d'impianto 1935



Foto 2013 (post-sisma 2012)

Epoca di costruzione **ante 1935**

Tipologia **CASA CIVILE**

E. arch/dec di pregio **Cornicione modanato**

Accessibilità

Strada Provinciale
o comunale



Strada privata
asfaltata



Strada privata
non asfaltata



Note

Casa civile, utilizzata un tempo come pertinenza della scuola di Solara (scheda n. 104).

Categoria d'intervento

V (D.Lgs. 42/2004)



RS



RC

RCA



RCB



RCC



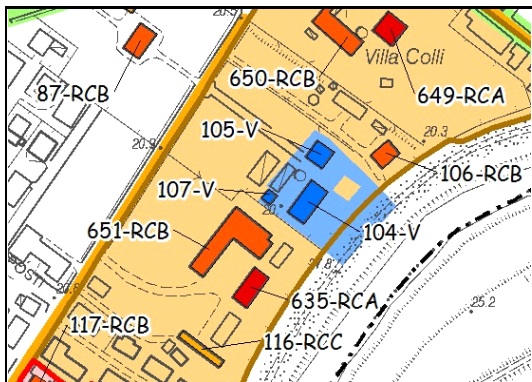


Foto scheda PSC 2011

Indirizzo Via I Maggio - Solara

Rif. catastali F. 11, mapp. 61

Toponimo IGM 1893

Toponimo Catasto
 d'impianto 1935

Tutela ai sensi del D.Lgs. 42/2004



Foto 2013 (post-sisma 2012)

Epoca di costruzione post 1935

Tipologia EDIFICIO SPECIALISTICO

E. arch/dec di pregio

Accessibilità

Strada Provinciale
 o comunale



Strada privata
 asfaltata



Strada privata
 non asfaltata



Note

Edificio di servizio di pertinenza della corte che comprende la scuola elementare di Solara (scheda n. 104).

Categoria d'intervento

V (D.Lgs. 42/2004)



RS



RC

RCA



RCB



RCC



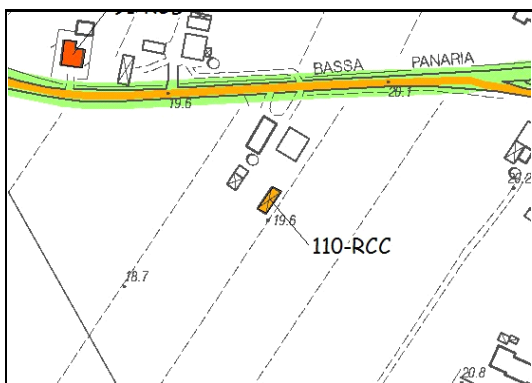


Foto scheda PSC 2011

Indirizzo Via Panaria Bassa

Rif. catastali F. 14, mapp. 19

Toponimo IGM 1893 C. Passerini

Toponimo Catasto d'impianto 1935 Possessione Passerina



Foto 2013 (post-sisma 2012)

Epoca di costruzione ante 1935

Tipologia BARCHESSA/CASELLA

E. arch/dec di pregio

Accessibilità

Strada Provinciale
o comunale



Strada privata
asfaltata



Strada privata
non asfaltata



Note

Casella caratterizzata dalle notevoli dimensioni.

Categoria d'intervento

V (D.Lgs. 42/2004)



RS



RC

RCA



RCB



RCC



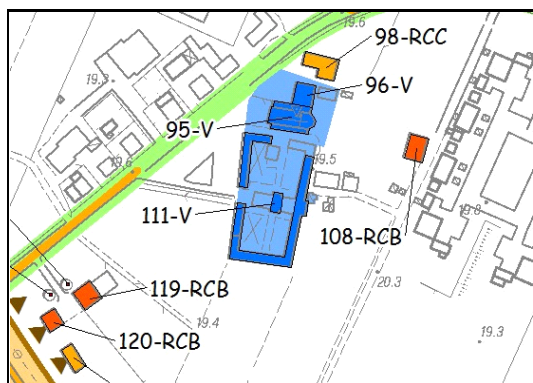


Foto scheda PSC 2011

Indirizzo Via Panaria Bassa, 36 - San Michele

Rif. catastali F. 13, mapp. B

Toponimo IGM 1893

Toponimo Catasto d'impianto 1935

Tutela ai sensi del D.Lgs. 42/2004



Foto 2013 (post-sisma 2012)

Epoca di costruzione ante 1935

Tipologia EDIFICIO SPECIALISTICO

E. arch/dec di pregio

Accessibilità

Strada Provinciale o comunale

Strada privata asfaltata

Strada privata non asfaltata



Note

Cimitero di S. Michele di Solara. La parte più antica risale al 1883, ma sono stati realizzati ampliamenti tra gli anni '70 e '90. Il porticato è costituito da volte e da pilastri in muratura intonacata, con capitelli in cemento prefabbricato; pavimentazione originale in cotto.

Categoria d'intervento

V (D.Lgs. 42/2004)

RS

RC

RCA

RCB

RCC



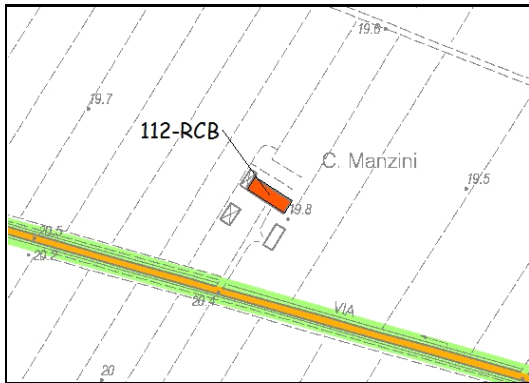


Foto scheda PSC 2011

Indirizzo Via Padella, 8

Rif. catastali F. 12, mapp. 7

Toponimo IGM 1893

Toponimo Catasto
 d'impianto 1935



Foto 2013 (post-sisma 2012)

Epoca di costruzione post 1935

Tipologia CASA COLONICA A ELEMENTI CONGIUNTI

E. arch/dec di pregio Fasce marcapiano e cornici in cemento, porta morta

Accessibilità

Strada Provinciale o comunale	Strada privata asfaltata	Strada privata non asfaltata
<input checked="" type="checkbox"/>	<input type="checkbox"/>	<input type="checkbox"/>

Note Casa colonica di inizio '900.

Categoria d'intervento

V (D.Lgs. 42/2004)	RS	RC		
		RCA	RCB	RCC
<input type="checkbox"/> <input type="checkbox"/>	<input type="checkbox"/>	<input type="checkbox"/>	<input checked="" type="checkbox"/>	<input type="checkbox"/>
<input type="checkbox"/> <input type="checkbox"/>	<input type="checkbox"/>	<input type="checkbox"/>	<input type="checkbox"/>	<input type="checkbox"/>

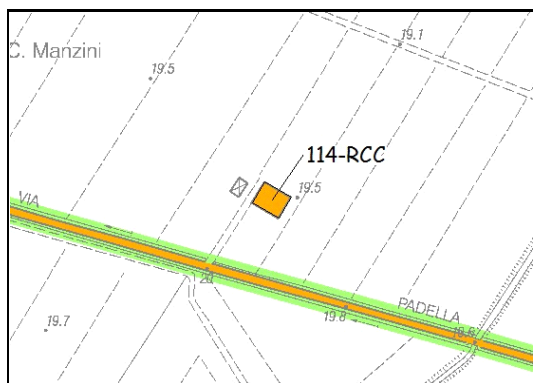


Foto scheda PSC 2011

Indirizzo Via Padella, 6

Rif. catastali F. 12, mapp. 10

Toponimo IGM 1893

Toponimo Catasto
 d'impianto 1935



Foto 2013 (post-sisma 2012)

Epoca di costruzione post 1935

Tipologia CASA COLONICA A ELEMENTI CONGIUNTI

E. arch/dec di pregio Gelosie

Accessibilità

Strada Provinciale o comunale	Strada privata asfaltata	Strada privata non asfaltata
<input checked="" type="checkbox"/>	<input type="checkbox"/>	<input type="checkbox"/>

Note

Categoria d'intervento

V (D.Lgs. 42/2004)

RS

RC

RCA

RCB

RCC



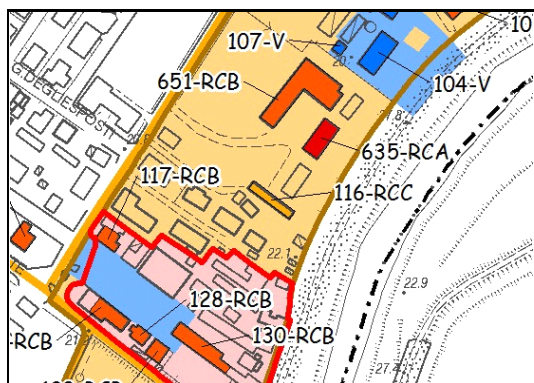


Foto scheda PSC 2011

Indirizzo Via I Maggio - Solara

Rif. catastali F. 11, mapp. 135

Toponimo IGM 1893

Toponimo Catasto
 d'impianto 1935 V. Bruini



Foto 2013 (post-sisma 2012)

Epoca di costruzione ante 1935

Tipologia EDIFICI ANNESSI A CASA PADRONALE

E. arch/dec di pregio

Accessibilità

Strada Provinciale
 o comunale



Strada privata
 asfaltata



Strada privata
 non asfaltata



Note

Edificio di servizio della Villa Bruini di cui alla scheda n. 635.

Categoria d'intervento

V (D.Lgs. 42/2004)



RS



RC

RCA



RCB



RCC



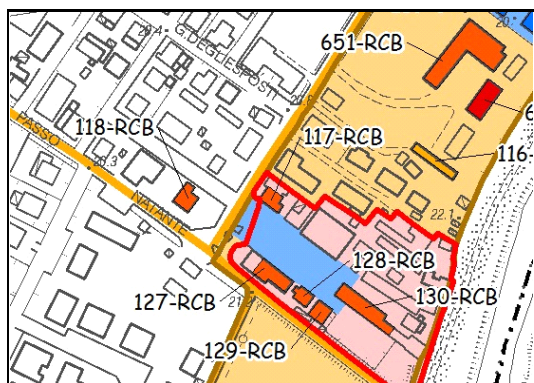


Foto scheda PSC 2011

Indirizzo Via I Maggio, 12 - Solara

Rif. catastali F. 11, mapp. 165

Toponimo IGM 1893

Toponimo Catasto
 d'impianto 1935



Foto 2013 (post-sisma 2012)

Epoca di costruzione ante 1935

Tipologia CASA CIVILE

E. arch/dec di pregio Fascia marcapiano

Accessibilità

Strada Provinciale o comunale	Strada privata asfaltata	Strada privata non asfaltata
<input checked="" type="checkbox"/>	<input type="checkbox"/>	<input type="checkbox"/>

Note Edificio civile affacciato sulla piazza di Solara, che fu ricavata da un campo di proprietà dei conti Guidelli-Guidi. Per decenni ha ospitato il bar/osteria di Solara.

Categoria d'intervento

V (D.Lgs. 42/2004)

RS

RC

RCA

RCB

RCC



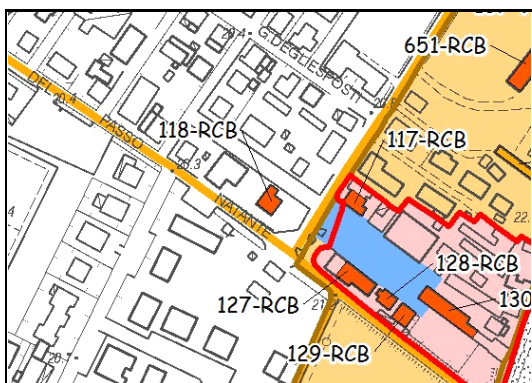


Foto scheda PSC 2011

Indirizzo Via I Maggio, 23/25 - Solara

Rif. catastali F. 11, mapp. 129

Toponimo IGM 1893

Toponimo Catasto d'impianto 1935 F. Scuole



Foto 2013 (post-sisma 2012)

Epoca di costruzione ante 1935

Tipologia EDIFICIO SPECIALISTICO

E. arch/dec di pregio Cornicione modanato

Accessibilità	Strada Provinciale o comunale <input checked="" type="checkbox"/>	Strada privata asfaltata <input type="checkbox"/>	Strada privata non asfaltata <input type="checkbox"/>
----------------------	--	--	--

Note Ex scuole di Solara risalenti alla prima metà del '900.

Categoria d'intervento

V (D.Lgs. 42/2004)	RS	RC		
<input type="checkbox"/> <input type="checkbox"/>	<input type="checkbox"/>	RCA	RCB	RCC
<input type="checkbox"/> <input type="checkbox"/>	<input type="checkbox"/>	<input type="checkbox"/>	<input checked="" type="checkbox"/>	<input type="checkbox"/>
<input type="checkbox"/> <input type="checkbox"/>	<input type="checkbox"/>	<input type="checkbox"/>	<input type="checkbox"/>	<input type="checkbox"/>

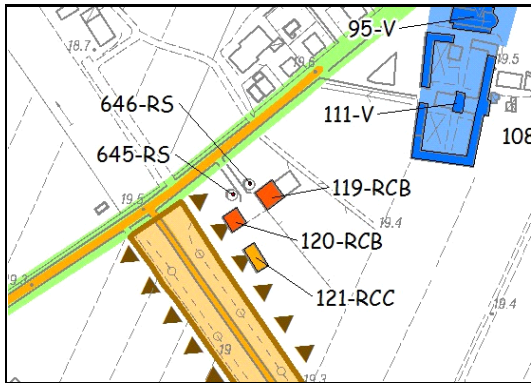


Foto scheda PSC 2011

Indirizzo Via Panaria Bassa - San Michele

Rif. catastali F. 13, mapp. 33

Toponimo IGM 1893

Toponimo Catasto d'impianto 1935



Foto 2013 (post-sisma 2012)

Epoca di costruzione ante 1935

Tipologia STALLA/FIENILE

E. arch/dec di pregio Portico a tre arcate con volta a crociera, cornicione modanato.

Accessibilità	Strada Provinciale o comunale	Strada privata asfaltata	Strada privata non asfaltata
	<input checked="" type="checkbox"/>	<input type="checkbox"/>	<input type="checkbox"/>

Note L'edificio risale all'inizio del '900 e trova il suo corrispondente simmetrico nella casa colonica di cui alla scheda n. 120. Portico con volte a crociera. Cornici intonacate, mentre il resto del paramento murario è faccia a vista.

Categoria d'intervento

V (D.Lgs. 42/2004)	RS	RC		
		RCA	RCB	RCC
<input type="checkbox"/> <input type="checkbox"/> <input style="color: blue;" type="checkbox"/> <input style="color: green;" type="checkbox"/>	<input type="checkbox"/> <input style="color: red;" type="checkbox"/>	<input type="checkbox"/> <input style="color: red;" type="checkbox"/>	<input checked="" type="checkbox"/> <input style="color: orange;" type="checkbox"/>	<input type="checkbox"/> <input style="color: yellow;" type="checkbox"/>

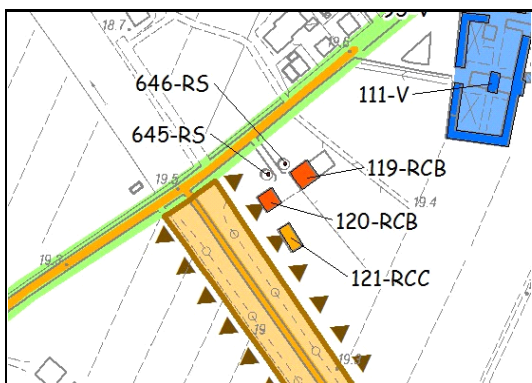


Foto scheda PSC 2011

Indirizzo Via Panaria Bassa, 34 -
San Michele

Rif. catastali F. 13, mapp. 32

Toponimo IGM 1893

**Toponimo Catasto
d'impianto 1935**



Foto 2013 (post-sisma 2012)

Epoca di costruzione ante 1935

Tipologia CASA COLONICA A ELEMENTI DISGIUNTI

E. arch/dec di pregio Portico con volta a crociera, tre arcate, cornicione modanato.

Accessibilità

Strada Provinciale o comunale	Strada privata asfaltata	Strada privata non asfaltata
<input checked="" type="checkbox"/>	<input type="checkbox"/>	<input type="checkbox"/>

Note Casa colonica di inizio '900 che trova il suo corrispondente simmetrico nella stalla di cui alla scheda n. 119. Portico con volte a crociera. Cornici intonacate, mentre il resto del paramento murario è faccia a vista.

Categoria d'intervento

V (D.Lgs. 42/2004)	RS	RC		
		RCA	RCB	RCC
<input type="checkbox"/> <input type="checkbox"/>	<input type="checkbox"/>	<input type="checkbox"/>	<input checked="" type="checkbox"/>	<input type="checkbox"/>
<input type="checkbox"/> <input type="checkbox"/>	<input type="checkbox"/>	<input type="checkbox"/>	<input type="checkbox"/>	<input type="checkbox"/>

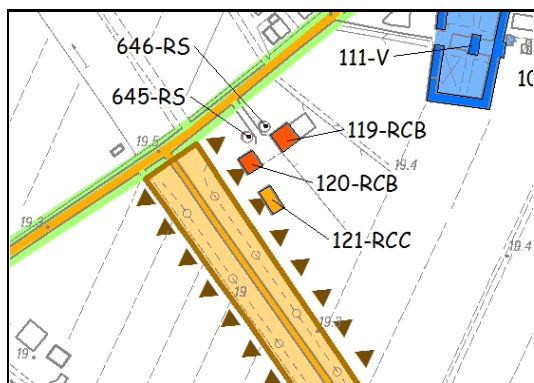


Foto scheda PSC 2011

Indirizzo Via Panaria Bassa - San Michele

Rif. catastali F. 13, mapp. 34

Toponimo IGM 1893

Toponimo Catasto d'impianto 1935



Foto 2013 (post-sisma 2012)

Epoca di costruzione ante 1935

Tipologia SERVIZI AGRICOLI

E. arch/dec di pregio Cornicione, cornici angolari.

Accessibilità

Strada Provinciale o comunale	Strada privata asfaltata	Strada privata non asfaltata
<input checked="" type="checkbox"/>	<input type="checkbox"/>	<input type="checkbox"/>

Note Edificio di servizio agricolo di inizio '900, parte della stessa corte degli edifici di cui alle schede n. 119 e 120. Cornici intonacate alle finestre.

Categoria d'intervento

V (D.Lgs. 42/2004)	RS	RC		
<input type="checkbox"/> <input type="checkbox"/>	<input type="checkbox"/>	RCA	RCB	RCC
<input type="checkbox"/> <input type="checkbox"/>	<input type="checkbox"/>	<input type="checkbox"/>	<input type="checkbox"/>	<input checked="" type="checkbox"/>
<input type="checkbox"/> <input type="checkbox"/>	<input type="checkbox"/>	<input type="checkbox"/>	<input type="checkbox"/>	<input type="checkbox"/>

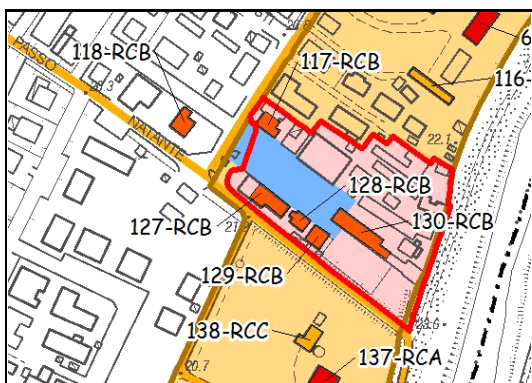


Foto scheda PSC 2011

Indirizzo Via Passo Natante, 1/3 - Solara

Rif. catastali F. 11, mapp. 238/239

Toponimo IGM 1893

Toponimo Catasto d'impianto 1935



Foto 2013 (post-sisma 2012)

Epoca di costruzione ante 1935

Tipologia CASA CIVILE

E. arch/dec di pregio Cornicione; fascia marcapiano

Accessibilità	Strada Provinciale o comunale	Strada privata asfaltata	Strada privata non asfaltata
	<input checked="" type="checkbox"/>	<input type="checkbox"/>	<input type="checkbox"/>

Note Casa civile dei primi del '900 che si affaccia sulla piazza di Solara.

Categoria d'intervento	V (D.Lgs. 42/2004)	RS	RC		
	<input type="checkbox"/>	<input type="checkbox"/>	RCA	RCB	RCC
	<input type="checkbox"/>	<input type="checkbox"/>	<input type="checkbox"/>	<input checked="" type="checkbox"/>	<input type="checkbox"/>
	<input type="checkbox"/>	<input type="checkbox"/>	<input type="checkbox"/>	<input type="checkbox"/>	<input type="checkbox"/>

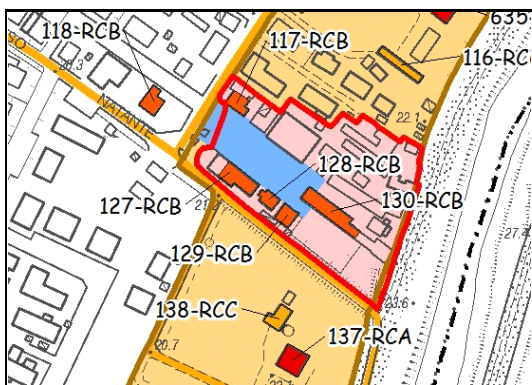


Foto scheda PSC 2011

Indirizzo Via Passo Natante - Solara

Rif. catastali F. 11, mapp. 242

Toponimo IGM 1893

Toponimo Catasto
 d'impianto 1935



Foto 2013 (post-sisma 2012)

Epoca di costruzione ante 1935

Tipologia CASA CIVILE

E. arch/dec di pregio Fascia marcapiano

Accessibilità

Strada Provinciale o comunale	Strada privata asfaltata	Strada privata non asfaltata
<input checked="" type="checkbox"/>	<input type="checkbox"/>	<input type="checkbox"/>

Note Casa civile della prima metà del '900 che si affaccia sulla piazza di Solara. Cornici marcapiano faccia a vista.

Categoria d'intervento

V (D.Lgs. 42/2004)	RS	RC		
		RCA	RCB	RCC
<input type="checkbox"/> <input type="checkbox"/>	<input type="checkbox"/>	<input type="checkbox"/>	<input checked="" type="checkbox"/>	<input type="checkbox"/>
<input type="checkbox"/> <input type="checkbox"/>	<input type="checkbox"/>	<input type="checkbox"/>	<input type="checkbox"/>	<input type="checkbox"/>

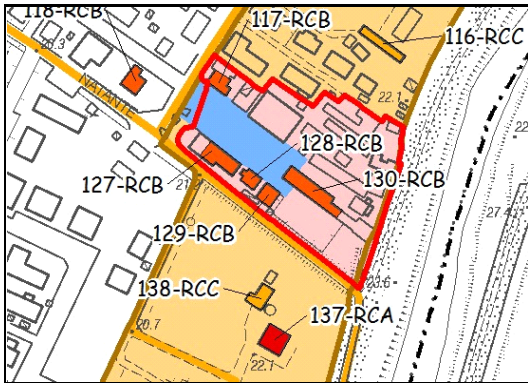


Foto scheda PSC 2011

Indirizzo Via Passo Natante - Solara

Rif. catastali F. 11, mapp. 244

Toponimo IGM 1893

**Toponimo Catasto
 d'impianto 1935**



Foto 2013 (post-sisma 2012)

Epoca di costruzione ante 1935

Tipologia CASA CIVILE

E. arch/dec di pregio Fascia marcapiano; cornicione a dentelli; bifora sulla torretta.

Accessibilità

Strada Provinciale o comunale <input checked="" type="checkbox"/>	Strada privata asfaltata <input type="checkbox"/>	Strada privata non asfaltata <input type="checkbox"/>
---	---	---

Note Casa civile della prima metà del '900 che ricalca la tipologia del villino urbano con riferimenti eclettici. Zoccolo bugnato e cornici in cotto.

Categoria d'intervento

V (D.Lgs. 42/2004)	RS	RC		
<input type="checkbox"/> <input type="checkbox"/>	<input type="checkbox"/>	RCA	RCB	RCC
<input type="checkbox"/> <input type="checkbox"/>	<input type="checkbox"/>	<input type="checkbox"/>	<input checked="" type="checkbox"/>	<input type="checkbox"/>
<input type="checkbox"/> <input type="checkbox"/>	<input type="checkbox"/>	<input type="checkbox"/>	<input type="checkbox"/>	<input type="checkbox"/>

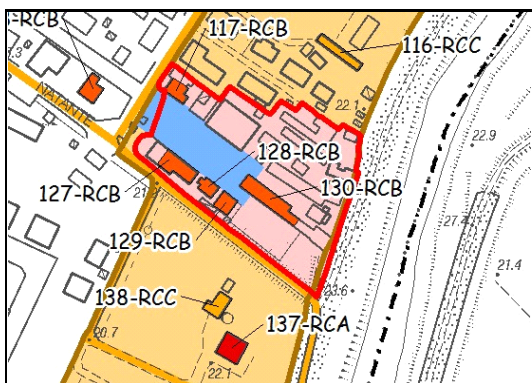


Foto scheda PSC 2011

Indirizzo Via Fiume, 2/4/6/12 - Solara

Rif. catastali F. 11, mapp. 226/231/232/233

Toponimo IGM 1893

Toponimo Catasto d'impianto 1935



Foto 2013 (post-sisma 2012)

Epoca di costruzione ante 1935

Tipologia CASA CIVILE

E. arch/dec di pregio Fasce marcapiano, basamento in rilievo, finto bugnato

Accessibilità

Strada Provinciale o comunale	Strada privata asfaltata	Strada privata non asfaltata
<input checked="" type="checkbox"/>	<input type="checkbox"/>	<input type="checkbox"/>

Note Edificio di inizio '900. Il fronte principale si affaccia sulla piazza di Solara. Piano terra con zoccolo e fasce bugnate in intonaco e piani superiori faccia a vista con cornici in intonaco decorato alle finestre.

Categoria d'intervento

V (D.Lgs. 42/2004)	RS	RC		
		RCA	RCB	RCC
<input type="checkbox"/> <input type="checkbox"/>	<input type="checkbox"/>	<input type="checkbox"/>	<input checked="" type="checkbox"/>	<input type="checkbox"/>
<input type="checkbox"/> <input type="checkbox"/>	<input type="checkbox"/>	<input type="checkbox"/>	<input type="checkbox"/>	<input type="checkbox"/>

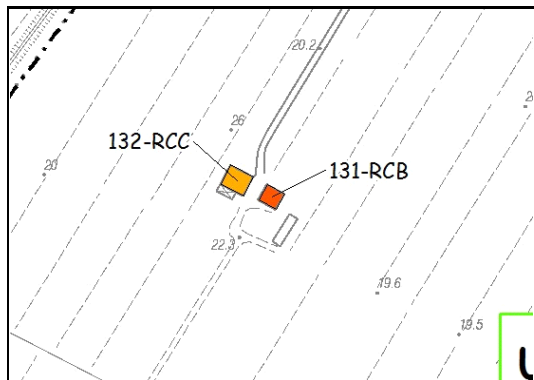


Foto scheda PSC 2011

Indirizzo Via Padella, 29

Rif. catastali F. 12, mapp. 19

Toponimo IGM 1893 C. Molza

Toponimo Catasto d'impianto 1935 F. Campagnola



Foto 2013 (post-sisma 2012)

Epoca di costruzione ante 1935

Tipologia CASA COLONICA A ELEMENTI DISGIUNTI

E. arch/dec di pregio Fasce marcapiano in cemento.

Accessibilità

Strada Provinciale o comunale	Strada privata asfaltata	Strada privata non asfaltata
<input checked="" type="checkbox"/>	<input type="checkbox"/>	<input type="checkbox"/>

Note Casa colonica con copertura a due falde e spigoli ribassati.

Categoria d'intervento

V (D.Lgs. 42/2004)

RS

RC

RCA

RCB

RCC



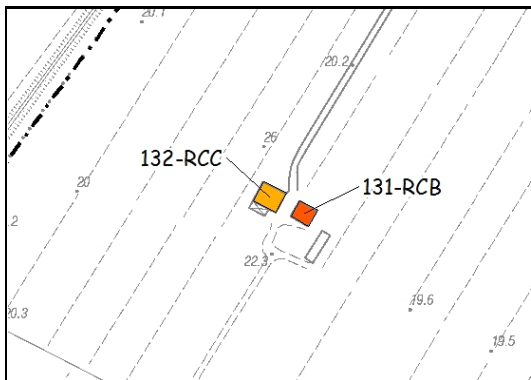


Foto scheda PSC 2011

Indirizzo Via Padella

Rif. catastali F. 12, mapp. 20

Toponimo IGM 1893 C. Molza

Toponimo Catasto d'impianto 1935 F. Campagnola



Foto 2013 (post-sisma 2012)

Epoca di costruzione ante 1935

Tipologia STALLA/FIENILE

E. arch/dec di pregio Gelosie, capitelli

Accessibilità

Strada Provinciale
o comunale



Strada privata
asfaltata



Strada privata
non asfaltata



Note

Stalla/fienile databile alla prima metà del '900, di pertinenza della casa colonica di cui alla scheda n. 131.

Categoria d'intervento

V (D.Lgs. 42/2004)



RS



RC

RCA

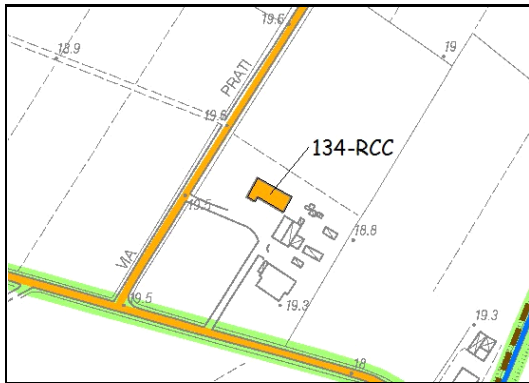


RCB



RCC





Indirizzo Via Prati Livelli, 2



Foto scheda PSC 2011

Rif. catastali F. 9, mapp. 36

Toponimo IGM 1893

Toponimo Catasto
 d'impianto 1935



Epoca di costruzione ante 1935

Foto 2013 (post-sisma 2012)

Tipologia CASA COLONICA A ELEMENTI CONGIUNTI

E. arch/dec di pregio Gelosie

Accessibilità

Strada Provinciale o comunale	Strada privata asfaltata	Strada privata non asfaltata
<input checked="" type="checkbox"/>	<input type="checkbox"/>	<input type="checkbox"/>

Note

Categoria d'intervento

V (D.Lgs. 42/2004)	RS	RC		
		RCA	RCB	RCC
<input type="checkbox"/> <input type="checkbox"/>	<input type="checkbox"/>	<input type="checkbox"/>	<input type="checkbox"/>	<input checked="" type="checkbox"/>
<input type="checkbox"/> <input type="checkbox"/>	<input type="checkbox"/>	<input type="checkbox"/>	<input type="checkbox"/>	<input type="checkbox"/>
<input type="checkbox"/> <input type="checkbox"/>	<input type="checkbox"/>	<input type="checkbox"/>	<input type="checkbox"/>	<input type="checkbox"/>

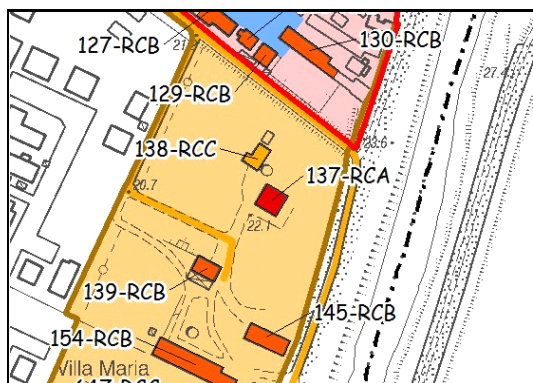


Foto scheda PSC 2011

Indirizzo
 Via Passo Natante, 4 - Solara

Rif. catastali
 F. 14, mapp. 36

Toponimo IGM 1893

Toponimo Catasto d'impianto 1935
 C. Malagoli



Foto 2013 (post-sisma 2012)

Epoca di costruzione
 ante 1935

Tipologia
 VILLA/PALAZZO

E. arch/dec di pregio
 Altana, fasce marcapiano, cornicione modanato

Accessibilità

Strada Provinciale o comunale	Strada privata asfaltata	Strada privata non asfaltata
<input checked="" type="checkbox"/>	<input type="checkbox"/>	<input type="checkbox"/>

Note
 Casa Malagoli, di impianto ottocentesco (1848), poi appartenuta ai conti Guidelli-Guidi. Come molte altre ville di Solara, è ubicata a ridosso dell'argine del Panaro. Zoccolo del basamento a finto bugnato, portali con arco a tutto sesto con fasce in travertino, cornici marcapiano in mattoni intonacati. Circondata da pregevole giardino all'inglese.

Categoria d'intervento

V (D.Lgs. 42/2004)	RS	RC		
		RCA	RCB	RCC
<input type="checkbox"/> <input type="checkbox"/>	<input type="checkbox"/>	<input checked="" type="checkbox"/>	<input type="checkbox"/>	<input type="checkbox"/>
<input type="checkbox"/> <input type="checkbox"/>	<input type="checkbox"/>	<input type="checkbox"/>	<input type="checkbox"/>	<input type="checkbox"/>


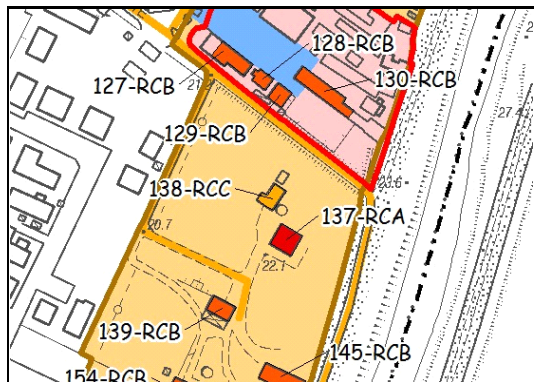


Foto scheda PSC 2011

Indirizzo Via Passo Natante, 2 - Solara

Rif. catastali F. 14, mapp. 35

Toponimo IGM 1893

Toponimo Catasto d'impianto 1935 C. Malagoli



Foto 2013 (post-sisma 2012)

Epoca di costruzione ante 1935

Tipologia EDIFICI ANNESSI A CASA PADRONALE

E. arch/dec di pregio Lesene angolari in mattoni a vista

Accessibilità

Strada Provinciale o comunale	Strada privata asfaltata	Strada privata non asfaltata
<input checked="" type="checkbox"/>	<input type="checkbox"/>	<input type="checkbox"/>

Note Edificio di servizio alla Casa Malagoli di cui alla scheda n. 137.

Categoria d'intervento

V (D.Lgs. 42/2004)	RS	RC		
<input type="checkbox"/> <input type="checkbox"/>	<input type="checkbox"/>	RCA	RCB	RCC
<input type="checkbox"/> <input type="checkbox"/>	<input type="checkbox"/>	<input type="checkbox"/>	<input type="checkbox"/>	<input checked="" type="checkbox"/>
<input type="checkbox"/> <input type="checkbox"/>	<input type="checkbox"/>	<input type="checkbox"/>	<input type="checkbox"/>	<input type="checkbox"/>

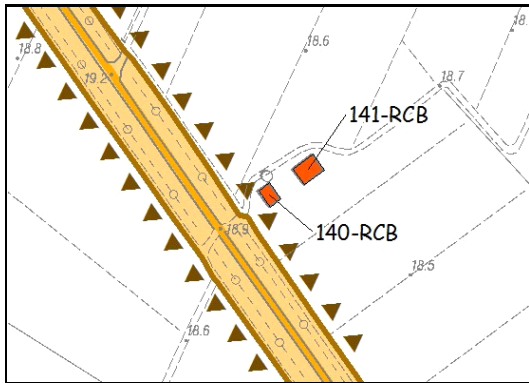


Foto scheda PSC 2011

Indirizzo Via Panaria Bassa, 32

Rif. catastali F. 16, mapp. 21

Toponimo IGM 1893

Toponimo Catasto
 d'impianto 1935



Foto 2013 (post-sisma 2012)

Epoca di costruzione ante 1935

Tipologia CASA COLONICA A ELEMENTI DISGIUNTI

E. arch/dec di pregio Aperture con archetti ogivali, fascia marcapiano, bugnato angolare.

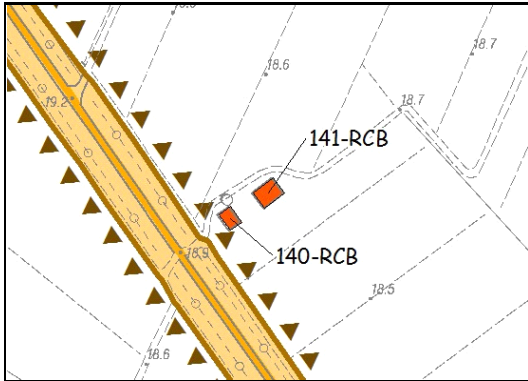
Accessibilità

Strada Provinciale o comunale	Strada privata asfaltata	Strada privata non asfaltata
<input type="checkbox"/>	<input type="checkbox"/>	<input checked="" type="checkbox"/>

Note Casa colonica di inizio '900 con elementi neogotici. Cornicione modanato.

Categoria d'intervento

V (D.Lgs. 42/2004)	RS	RC		
		RCA	RCB	RCC
<input type="checkbox"/> <input type="checkbox"/>	<input type="checkbox"/>	<input type="checkbox"/>	<input checked="" type="checkbox"/>	<input type="checkbox"/>
<input type="checkbox"/> <input type="checkbox"/>	<input type="checkbox"/>	<input type="checkbox"/>	<input type="checkbox"/>	<input type="checkbox"/>



Indirizzo Via Panaria Bassa

Rif. catastali F. 16, mapp. 22

Toponimo IGM 1893

Toponimo Catasto
 d'impianto 1935



Foto scheda PSC 2011



Epoca di costruzione post 1935

Foto 2013 (post-sisma 2012)

Tipologia STALLA/FIENILE

E. arch/dec di pregio Portico in facciata, bifore ogivali con gelosie, fascia marcapiano

Accessibilità

Strada Provinciale o comunale	Strada privata asfaltata	Strada privata non asfaltata
<input type="checkbox"/>	<input type="checkbox"/>	<input checked="" type="checkbox"/>

Note Edificio di inizio '900 di pertinenza della casa colonica di cui alla scheda n. 140, da cui riprende lo stile neogotico. Di particolare pregio la bifora con finestre ad ogiva e gelosie. Il porticato è ad archi ribassati.

Categoria d'intervento

V (D.Lgs. 42/2004)

RS

RC

RCA

RCB

RCC



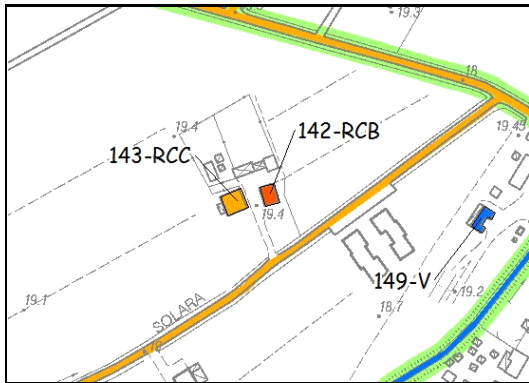


Foto scheda PSC 2011

Indirizzo Via per Solara, 35

Rif. catastali F. 12, mapp. 47

Toponimo IGM 1893

Toponimo Catasto d'impianto 1935 F. Monte



Foto 2013 (post-sisma 2012)

Epoca di costruzione ante 1935

Tipologia CASA COLONICA A ELEMENTI DISGIUNTI

E. arch/dec di pregio Lesene angolari, fasce marcapiano.

Accessibilità

Strada Provinciale o comunale	Strada privata asfaltata	Strada privata non asfaltata
<input checked="" type="checkbox"/>	<input type="checkbox"/>	<input type="checkbox"/>

Note Casa colonica di impianto ottocentesco.

Categoria d'intervento

V (D.Lgs. 42/2004)	RS	RC		
		RCA	RCB	RCC
<input type="checkbox"/> <input type="checkbox"/>	<input type="checkbox"/>	<input type="checkbox"/>	<input checked="" type="checkbox"/>	<input type="checkbox"/>
<input type="checkbox"/> <input type="checkbox"/>	<input type="checkbox"/>	<input type="checkbox"/>	<input type="checkbox"/>	<input type="checkbox"/>

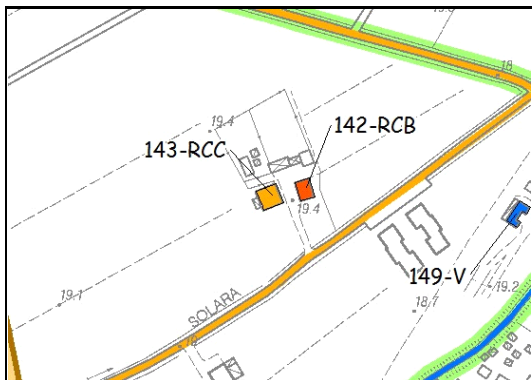


Foto scheda PSC 2011

Indirizzo Via per Solara

Rif. catastali F. 12, mapp. 43

Toponimo IGM 1893

Toponimo Catasto
d'impianto 1935 F. Monte



Foto 2013 (post-sisma 2012)

Epoca di costruzione ante 1935

Tipologia STALLA/FIENILE

E. arch/dec di pregio Gelosie, capitelli

Accessibilità

Strada Provinciale
o comunale

Strada privata
asfaltata

Strada privata
non asfaltata



Note

Stalla/fienile di pertinenza della casa colonica di cui alla scheda n. 142.

Categoria d'intervento

V (D.Lgs. 42/2004)

RS

RC

RCA

RCB

RCC



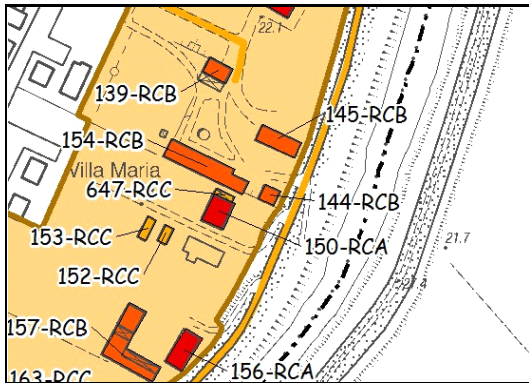


Foto scheda PSC 2011

Indirizzo
 Via Passo Natante, 10 -
 Solara

Rif. catastali
 F. 14, mapp. 45

Toponimo IGM 1893

**Toponimo Catasto
 d'impianto 1935**



Foto 2013 (post-sisma 2012)

Epoca di costruzione
 ante 1935

Tipologia
 CASA CIVILE

E. arch/dec di pregio
 Rosone, cornicione a gola.

Accessibilità

Strada Provinciale o comunale	Strada privata asfaltata	Strada privata non asfaltata
<input checked="" type="checkbox"/>	<input type="checkbox"/>	<input type="checkbox"/>

Note
 Edificio civile in mattoni faccia a vista e cornici intonacate attorno alle aperture.

Categoria d'intervento

V (D.Lgs. 42/2004)

RS

RC

RCA

RCB

RCC



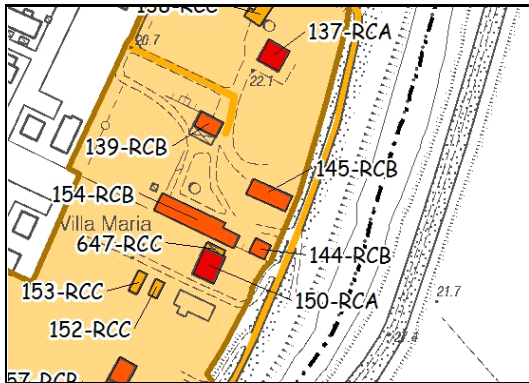


Foto scheda PSC 2011

Indirizzo
 Via Passo Natante, 8 -
 Solara

Rif. catastali
 F. 14, mapp. 44

Toponimo IGM 1893

**Toponimo Catasto
 d'impianto 1935**



Foto 2013 (post-sisma 2012)

Epoca di costruzione
 ante 1935

Tipologia
 CASA CIVILE

E. arch/dec di pregio
 Rosone, cornicione a gola.

Accessibilità

Strada Provinciale o comunale	Strada privata asfaltata	Strada privata non asfaltata
<input checked="" type="checkbox"/>	<input type="checkbox"/>	<input type="checkbox"/>

Note
 Edificio civile in mattoni faccia a vista e cornici intonacate attorno alle aperture. Portale d'ingresso con capitelli e chiave di volta in rilievo.

Categoria d'intervento

V (D.Lgs. 42/2004)	RS	RC		
		RCA	RCB	RCC
<input type="checkbox"/> <input type="checkbox"/>	<input type="checkbox"/>	<input type="checkbox"/>	<input checked="" type="checkbox"/>	<input type="checkbox"/>
<input type="checkbox"/> <input type="checkbox"/>	<input type="checkbox"/>	<input type="checkbox"/>	<input type="checkbox"/>	<input type="checkbox"/>
<input type="checkbox"/> <input type="checkbox"/>	<input type="checkbox"/>	<input type="checkbox"/>	<input type="checkbox"/>	<input type="checkbox"/>

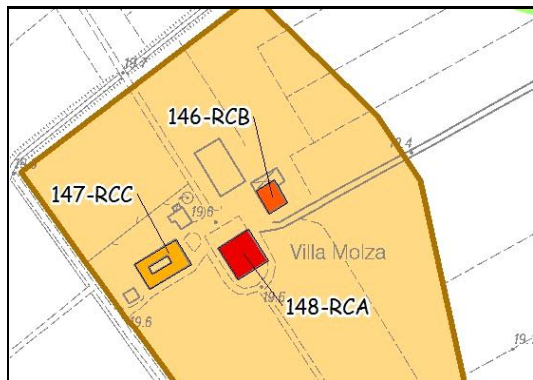


Foto scheda PSC 2011

Indirizzo Via per Solara, 33

Rif. catastali F. 12, mapp. 32

Toponimo IGM 1893 Casino Campagnola

Toponimo Catasto d'impianto 1935 Campagnola di Solara



Epoca di costruzione ante 1935

Foto 2013 (post-sisma 2012)

Tipologia CASA COLONICA A ELEMENTI DISGIUNTI

E. arch/dec di pregio Lesene angolari ed architravi ad arco in mattoni a vista

Accessibilità

Strada Provinciale o comunale	Strada privata asfaltata	Strada privata non asfaltata
<input checked="" type="checkbox"/>	<input type="checkbox"/>	<input type="checkbox"/>

Note L'edificio è in origine parte della corte di Villa Molza di cui alla scheda n. 148. Vi è annessa una rimessa per cavalli.

Categoria d'intervento

V (D.Lgs. 42/2004)	RS	RC		
<input type="checkbox"/> <input type="checkbox"/>	<input type="checkbox"/>	RCA	RCB	RCC
<input type="checkbox"/> <input type="checkbox"/>	<input type="checkbox"/>	<input type="checkbox"/>	<input checked="" type="checkbox"/>	<input type="checkbox"/>
<input type="checkbox"/> <input type="checkbox"/>	<input type="checkbox"/>	<input type="checkbox"/>	<input type="checkbox"/>	<input type="checkbox"/>

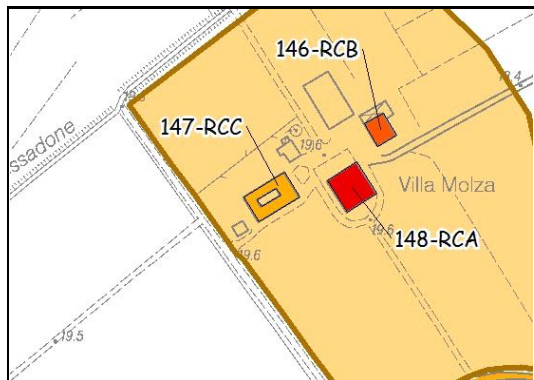


Foto scheda PSC 2011

Indirizzo Via per Solara, 27

Rif. catastali F. 12, mapp. 35

Toponimo IGM 1893

Toponimo Catasto
 d'impianto 1935



Foto 2013 (post-sisma 2012)

Epoca di costruzione post 1935

Tipologia CASA COLONICA A ELEMENTI CONGIUNTI

E. arch/dec di pregio

Accessibilità

Strada Provinciale
 o comunale



Strada privata
 asfaltata



Strada privata
 non asfaltata



Note

L'edificio è composto da due corpi allungati ed è in origine parte della corte di Villa Molza di cui alla scheda n. 148.

Categoria d'intervento

V (D.Lgs. 42/2004)

RS

RC

RCA

RCB

RCC



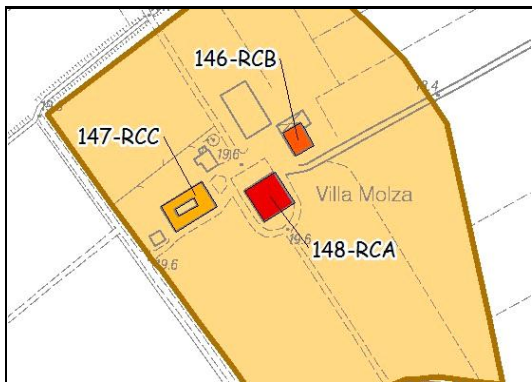


Foto scheda PSC 2011

Indirizzo Via per Solara, 31

Rif. catastali F. 12, mapp. 34

Toponimo IGM 1893 Casino Campagnola

Toponimo Catasto
d'impianto 1935 Campagnola di Solara



Foto 2013 (post-sisma 2012)

Epoca di costruzione ante 1935

Tipologia VILLA/PALAZZO

E. arch/dec di pregio Cornicione a gola, androne passante, decorazioni in bugnato

Accessibilità

Strada Provinciale o comunale	Strada privata asfaltata	Strada privata non asfaltata
<input checked="" type="checkbox"/>	<input type="checkbox"/>	<input type="checkbox"/>

Note

Villa Molza, di epoca secentesca, costruita sulla base di un modello ligneo tuttora esistente. Un'elegante doppia scalinata conduce all'ingresso rialzato. L'ingresso alla corte è segnato da quattro pilastri in mattoni. L'oratorio e la ghiacciaia della villa non esistono più. In origine il tetto era caratterizzato da un'altana con soprastante lanterna, distrutta da un'incursione aerea.

Categoria d'intervento

V (D.Lgs. 42/2004)	RS	RC		
		RCA	RCB	RCC
<input type="checkbox"/> <input type="checkbox"/>	<input type="checkbox"/>	<input checked="" type="checkbox"/>	<input type="checkbox"/>	<input type="checkbox"/>
■ ■	■	■	■	■

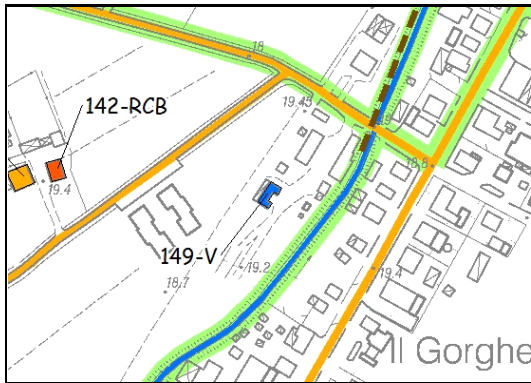


Foto scheda PSC 2011

Indirizzo Via Padella, 21 - Il Gorghetto

Rif. catastali F. 15, mapp. 26

Toponimo IGM 1893 Stazione di Solara Camposanto

Toponimo Catasto d'impianto 1935 Stazione di Solara Camposanto

Tutela ai sensi del D.Lgs. 42/2004



Foto 2013 (post-sisma 2012)

Epoca di costruzione ante 1935

Tipologia EDIFICIO SPECIALISTICO

E. arch/dec di pregio Cornicione modanato; fascia marcapiano.

Accessibilità

Strada Provinciale o comunale	Strada privata asfaltata	Strada privata non asfaltata
<input checked="" type="checkbox"/>	<input type="checkbox"/>	<input type="checkbox"/>

Note Stazione ferroviaria di fine '800 sulla linea Modena-Mirandola, fermata di Solara-Camposanto. Sul lato est la facciata è costituita da un corpo centrale e due avancorpi, mentre sul fronte ovest si trova il portico in ferro e legno stile liberty.

Categoria d'intervento

V (D.Lgs. 42/2004)	RS	RC		
		RCA	RCB	RCC
<input checked="" type="checkbox"/> <input type="checkbox"/>	<input type="checkbox"/>	<input type="checkbox"/>	<input type="checkbox"/>	<input type="checkbox"/>
<input type="checkbox"/> <input type="checkbox"/>	<input type="checkbox"/>	<input type="checkbox"/>	<input type="checkbox"/>	<input type="checkbox"/>

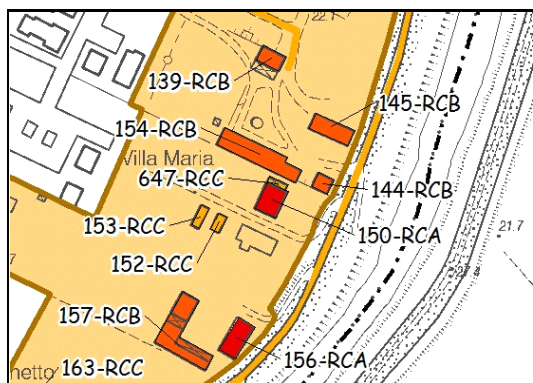


Foto scheda PSC 2011

Indirizzo Via Argine Panaro, 2 - Solara

Rif. catastali F. 14, mapp. 50

Toponimo IGM 1893

Toponimo Catasto d'impianto 1935



Foto 2013 (post-sisma 2012)

Epoca di costruzione ante 1935

Tipologia VILLA/PALAZZO

E. arch/dec di pregio Timpani ad arco sulle finestre del piano nobile , cornicione a gola.

Accessibilità

Strada Provinciale o comunale	Strada privata asfaltata	Strada privata non asfaltata
<input checked="" type="checkbox"/>	<input type="checkbox"/>	<input type="checkbox"/>

Note Villa Barbieri (già Tassi), del XVIII secolo, oggi denominata Villa Maria e sostituita con un edificio dei primi del '900, è situata vicino all'argine del fiume Panaro. L'edificio a pianta rettangolare presenta due ordini di finestre, con finestrini sottotetto, decorate da timpani ricurvi in cotto. Ampia fascia marcapiano, cornicione sagomato a gola. Basamento in rilievo.

Categoria d'intervento

V (D.Lgs. 42/2004)	RS	RC		
<input type="checkbox"/> <input type="checkbox"/>	<input type="checkbox"/>	RCA	RCB	RCC
<input type="checkbox"/> <input type="checkbox"/>	<input type="checkbox"/>	<input checked="" type="checkbox"/>	<input type="checkbox"/>	<input type="checkbox"/>
<input type="checkbox"/> <input type="checkbox"/>	<input type="checkbox"/>	<input type="checkbox"/>	<input type="checkbox"/>	<input type="checkbox"/>

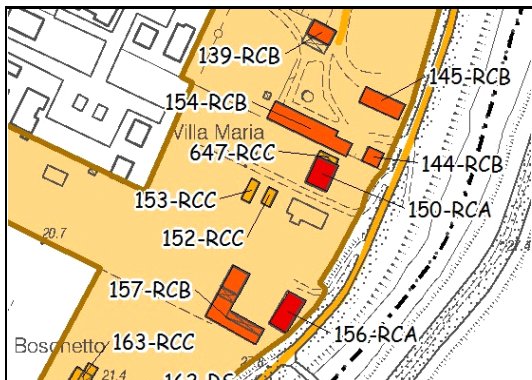


Foto scheda PSC 2011

Indirizzo Via Argine Panaro - Solara

Rif. catastali F. 14, mapp. 57

Toponimo IGM 1893

**Toponimo Catasto
 d'impianto 1935**



Foto 2013 (post-sisma 2012)

Epoca di costruzione post 1935

Tipologia CASA COLONICA A ELEMENTI DISGIUNTI

E. arch/dec di pregio

Accessibilità

Strada Provinciale
 o comunale



Strada privata
 asfaltata



Strada privata
 non asfaltata



Note

Casa colonica parte della corte di Villa Barbieri-Tassi di cui alla scheda n. 150.

Categoria d'intervento

V (D.Lgs. 42/2004)

RS

RC

RCA

RCB

RCC



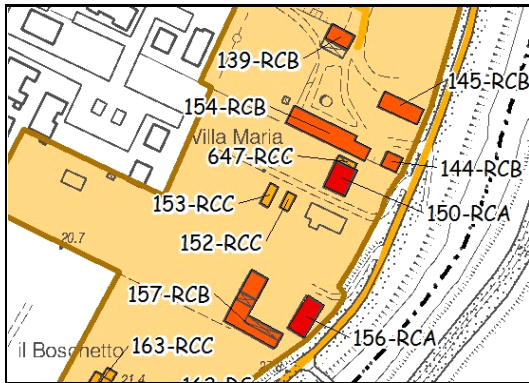


Foto scheda PSC 2011

Indirizzo Via Argine Panaro - Solara

Rif. catastali F. 14, mapp. 56

Toponimo IGM 1893

**Toponimo Catasto
 d'impianto 1935**



Foto 2013 (post-sisma 2012)

Epoca di costruzione post 1935

Tipologia EDIFICI ANNESSI A CASA PADRONALE

E. arch/dec di pregio

Accessibilità

Strada Provinciale
 o comunale



Strada privata
 asfaltata



Strada privata
 non asfaltata



Note

Edificio di servizio, parte della corte di Villa Barbieri-Tassi di cui alla scheda n. 150. Portico con archi ribassati.

Categoria d'intervento

V (D.Lgs. 42/2004)

RS

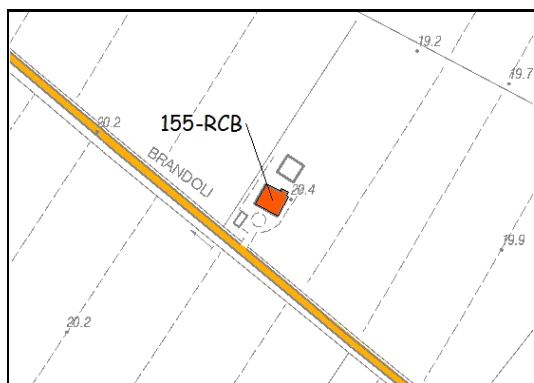
RC

RCA

RCB

RCC





Indirizzo Via G. Brandoli, 8



Foto scheda PSC 2011

Rif. catastali F. 12, mapp. 23

Toponimo IGM 1893

Toponimo Catasto
 d'impianto 1935



Foto 2013 (post-sisma 2012)

Epoca di costruzione ante 1935

Tipologia CASA COLONICA A ELEMENTI CONGIUNTI

E. arch/dec di pregio

Accessibilità

Strada Provinciale
 o comunale

Strada privata
 asfaltata

Strada privata
 non asfaltata



Note

Categoria d'intervento

V (D.Lgs. 42/2004)

RS

RC

RCA

RCB

RCC



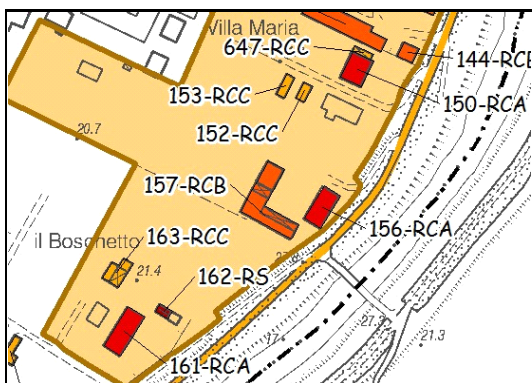


Foto scheda PSC 2011

Indirizzo Via Argine Panaro, 8 - Solara

Rif. catastali F. 14, mapp. 66

Toponimo IGM 1893

Toponimo Catasto d'impianto 1935 C. Luppi



Foto 2013 (post-sisma 2012)

Epoca di costruzione ante 1935

Tipologia EDIFICI ANNESSI A CASA PADRONALE

E. arch/dec di pregio Fascia a dentelli nella torre colombaia.

Accessibilità

Strada Provinciale o comunale	Strada privata asfaltata	Strada privata non asfaltata
<input checked="" type="checkbox"/>	<input type="checkbox"/>	<input type="checkbox"/>

Note Ex rimessa per cavalli di pertinenza della Villa Luppi (scheda n. 156), di cui è coeva. La facciata è scandita da archi a tutto sesto e paraste. Annessa torre colombaia con cornicione marcapiano e dentelli.

Categoria d'intervento

V (D.Lgs. 42/2004)	RS	RC		
		RCA	RCB	RCC
<input type="checkbox"/> <input type="checkbox"/>	<input type="checkbox"/>	<input type="checkbox"/>	<input checked="" type="checkbox"/>	<input type="checkbox"/>
<input type="checkbox"/> <input type="checkbox"/>	<input type="checkbox"/>	<input type="checkbox"/>	<input type="checkbox"/>	<input type="checkbox"/>

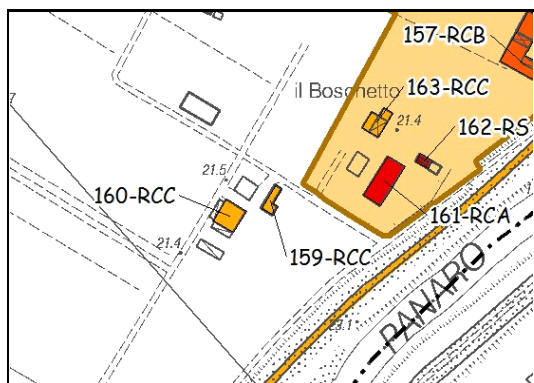


Foto scheda PSC 2011

Indirizzo Via Argine Panaro - Solara

Rif. catastali F. 14, mapp. 83

Toponimo IGM 1893 Il Boschetto

Toponimo Catasto d'impianto 1935 Il Boschetto



Foto 2013 (post-sisma 2012)

Epoca di costruzione ante 1935

Tipologia SERVIZI AGRICOLI

E. arch/dec di pregio

Accessibilità

Strada Provinciale
o comunale



Strada privata
asfaltata



Strada privata
non asfaltata



Note

Elegante edificio per servizi agricoli legato alla corte di Villa Benati di cui alla scheda n. 161.
 Archi ribassati e cornice modanato.

Categoria d'intervento

V (D.Lgs. 42/2004)



RS



RC

RCA



RCB



RCC



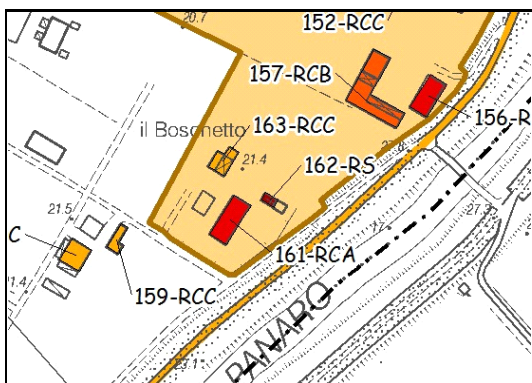


Foto scheda PSC 2011

Indirizzo Via Argine Panaro - Solara

Rif. catastali F. 14, mapp. 78

Toponimo IGM 1893 Il Boschetto

Toponimo Catasto d'impianto 1935 Il Boschetto



Foto 2013 (post-sisma 2012)

Epoca di costruzione ante 1935

Tipologia ORATORIO

E. arch/dec di pregio Timpano, campanile

Accessibilità

Strada Provinciale
o comunale

Strada privata
asfaltata

Strada privata
non asfaltata

Note

Oratorio di Villa Benati (scheda n. 161), di impianto secentesco, dedicato alla Beata Vergine Assunta. Navata unica e campanile dotato di cella campanaria di ampie dimensioni, aperta sui quattro lati.

Categoria d'intervento

V (D.Lgs. 42/2004)

RS

RC

RCA

RCB

RCC

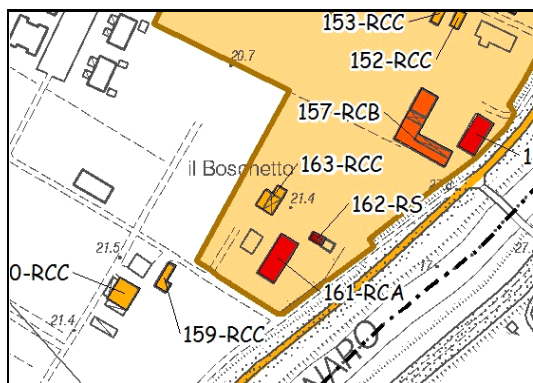


Foto scheda PSC 2011

Indirizzo Via Argine Panaro, 14 - Solara

Rif. catastali F. 14, mapp. 146

Toponimo IGM 1893 Il Boschetto

Toponimo Catasto d'impianto 1935 Il Boschetto



Foto 2013 (post-sisma 2012)

Epoca di costruzione ante 1935

Tipologia SERVIZI AGRICOLI

E. arch/dec di pregio

Accessibilità

Strada Provinciale
o comunale

Strada privata
asfaltata

Strada privata
non asfaltata

Note

Categoria d'intervento

V (D.Lgs. 42/2004)

RS

RC

RCA

RCB

RCC

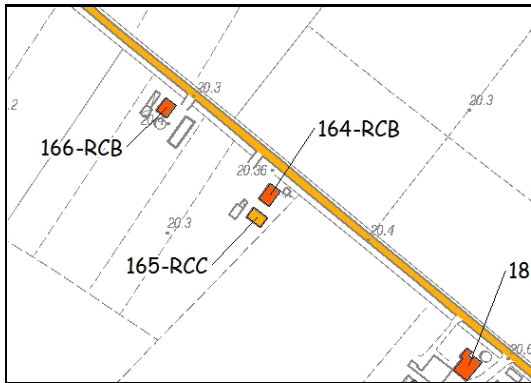


Foto scheda PSC 2011

Indirizzo

Via G. Brandoli

Rif. catastali

F. 15, mapp. 65

Toponimo IGM 1893

Toponimo Catasto
d'impianto 1935



Foto 2013 (post-sisma 2012)

Epoca di costruzione

ante 1935

Tipologia

CASA COLONICA A ELEMENTI DISGIUNTI

E. arch/dec di pregio

Accessibilità

Strada Provinciale
o comunale



Strada privata
asfaltata



Strada privata
non asfaltata



Note

Casa colonica dei primi del '900.

Categoria d'intervento

V (D.Lgs. 42/2004)



RS



RC

RCA



RCB



RCC



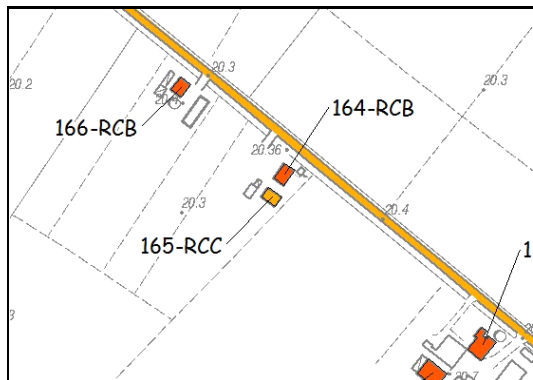


Foto scheda PSC 2011

Indirizzo Via G. Brandoli

Rif. catastali F. 15, mapp. 67

Toponimo IGM 1893

Toponimo Catasto
 d'impianto 1935



Foto 2013 (post-sisma 2012)

Epoca di costruzione post 1935

Tipologia STALLA/FIENILE

E. arch/dec di pregio

Accessibilità

Strada Provinciale
 o comunale



Strada privata
 asfaltata



Strada privata
 non asfaltata



Note

Edificio di pertinenza della casa colonica di cui alla scheda n. 164.

Categoria d'intervento

V (D.Lgs. 42/2004)

RS

RC

RCA

RCB

RCC



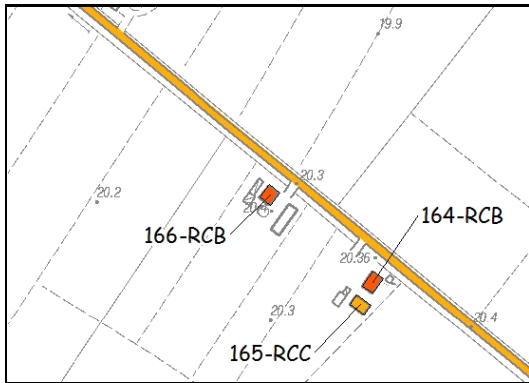


Foto scheda PSC 2011

Indirizzo Via G. Brandoli

Rif. catastali F. 15, mapp. 60

Toponimo IGM 1893

Toponimo Catasto
 d'impianto 1935



Foto 2013 (post-sisma 2012)

Epoca di costruzione post 1935

Tipologia CASA COLONICA A ELEMENTI DISGIUNTI

E. arch/dec di pregio Fasce marcapiano.

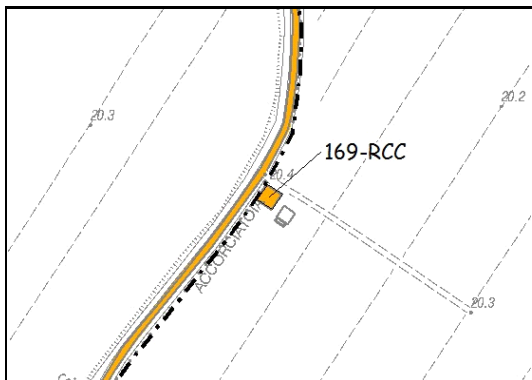
Accessibilità

Strada Provinciale o comunale	Strada privata asfaltata	Strada privata non asfaltata
<input checked="" type="checkbox"/>	<input type="checkbox"/>	<input type="checkbox"/>

Note Edificio colonico con nicchia devozionale sopra la porta d'ingresso.

Categoria d'intervento

V (D.Lgs. 42/2004)	RS	RC		
		RCA	RCB	RCC
<input type="checkbox"/> <input type="checkbox"/>	<input type="checkbox"/>	<input type="checkbox"/>	<input checked="" type="checkbox"/>	<input type="checkbox"/>
<input type="checkbox"/> <input type="checkbox"/>	<input type="checkbox"/>	<input type="checkbox"/>	<input type="checkbox"/>	<input type="checkbox"/>



Indirizzo

Via Accorciatoia S. Pietro, 6

Foto scheda PSC 2011

Rif. catastali

F. 15, mapp. 53

Toponimo IGM 1893

Toponimo Catasto
d'impianto 1935



Epoca di costruzione

ante 1935

Foto 2013 (post-sisma 2012)

Tipologia

CASA COLONICA A ELEMENTI CONGIUNTI

E. arch/dec di pregio

Accessibilità

Strada Provinciale
o comunale

Strada privata
asfaltata

Strada privata
non asfaltata



Note

Categoria d'intervento

V (D.Lgs. 42/2004)

RS

RC

RCA

RCB

RCC



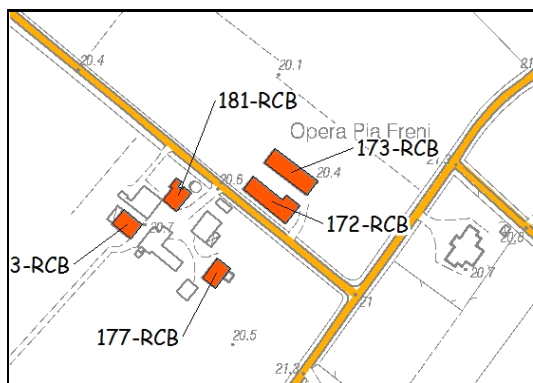


Foto scheda PSC 2011

Indirizzo Via G. Brandoli, 2/4

Rif. catastali F. 15, mapp. 21

Toponimo IGM 1893 Casino Fregni

Toponimo Catasto d'impianto 1935 C. Fregni



Foto 2013 (post-sisma 2012)

Epoca di costruzione ante 1935

Tipologia CASA COLONICA A ELEMENTI DISGIUNTI

E. arch/dec di pregio

Accessibilità

Strada Provinciale
o comunale

Strada privata
asfaltata

Strada privata
non asfaltata



Note

Ex sede dell'"Opera Pia Fregni". Di pianta quadrangolare, vi è stato aggiunto un fabbricato in tempi non recenti.

Categoria d'intervento

V (D.Lgs. 42/2004)

RS

RC

RCA

RCB

RCC



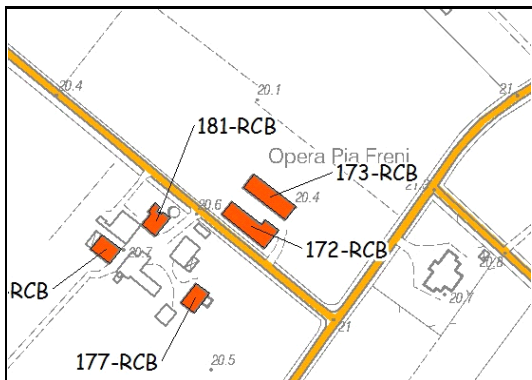


Foto scheda PSC 2011

Indirizzo Via G. Brandoli, 6

Rif. catastali F. 15, mapp. 20

Toponimo IGM 1893 Casino Fregni

Toponimo Catasto d'impianto 1935 C. Fregni



Foto 2013 (post-sisma 2012)

Epoca di costruzione ante 1935

Tipologia STALLA/FIENILE

E. arch/dec di pregio

Accessibilità

Strada Provinciale
o comunale

Strada privata
asfaltata

Strada privata
non asfaltata



Note

Edificio agricolo di pertinenza dell'ex "Opera Pia Fregni" di cui alla scheda n. 172. Presenta ampie aperture con archi a tutto sesto, cornicione a gola e cornici angolari.

Categoria d'intervento

V (D.Lgs. 42/2004)

RS

RC

RCA

RCB

RCC



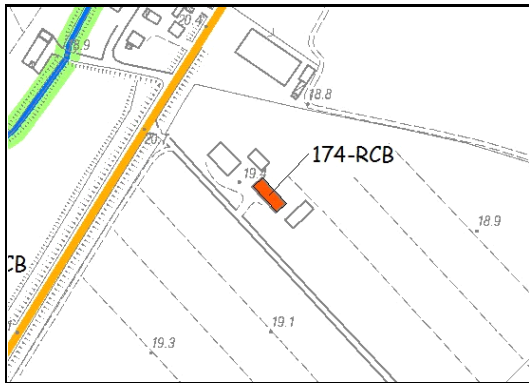


Foto scheda PSC 2011

Indirizzo Via Gorghetto

Rif. catastali F. 13, mapp. 150

Toponimo IGM 1893

Toponimo Catasto
 d'impianto 1935



Foto 2013 (post-sisma 2012)

Epoca di costruzione post 1935

Tipologia CASA COLONICA A ELEMENTI CONGIUNTI

E. arch/dec di pregio

Accessibilità

Strada Provinciale
 o comunale



Strada privata
 asfaltata



Strada privata
 non asfaltata



Note

Edificio colonico di grandi dimensioni. Apertura sul portico con arco ribassato in facciata.

Categoria d'intervento

V (D.Lgs. 42/2004)



RS



RC

RCA

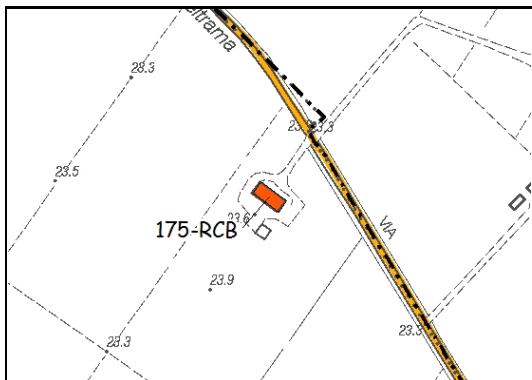


RCB



RCC





Indirizzo Via Franchini, 11



Foto scheda PSC 2011

Rif. catastali F. 20, mapp. 15

Toponimo IGM 1893

Toponimo Catasto
 d'impianto 1935



Foto 2013 (post-sisma 2012)

Epoca di costruzione post 1935

Tipologia CASA COLONICA A ELEMENTI CONGIUNTI

E. arch/dec di pregio

Accessibilità

Strada Provinciale
 o comunale

Strada privata
 asfaltata

Strada privata
 non asfaltata

Note

Casa colonica con porta morta che divide la parte destinata ad abitazione da quella destinata a stalla/fienile.

Categoria d'intervento

V (D.Lgs. 42/2004)

RS

RC

RCA

RCB

RCC



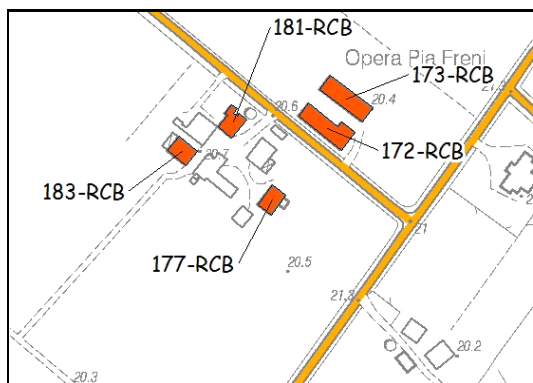


Foto scheda PSC 2011

Indirizzo Via G. Brandoli, 1

Rif. catastali F. 15, mapp. 85

Toponimo IGM 1893 C. se Reggiani

Toponimo Catasto d'impianto 1935 C.e Reggiani



Foto 2013 (post-sisma 2012)

Epoca di costruzione ante 1935

Tipologia CASA COLONICA A ELEMENTI DISGIUNTI

E. arch/dec di pregio

Accessibilità

Strada Provinciale
o comunale



Strada privata
asfaltata



Strada privata
non asfaltata



Note

Casa colonica di impianto sette-ottocentesco, parte della corte Reggiani. Portale d'ingresso con cornice in cotto e arco a tutto sesto.

Categoria d'intervento

V (D.Lgs. 42/2004)



RS



RC

RCA



RCB



RCC



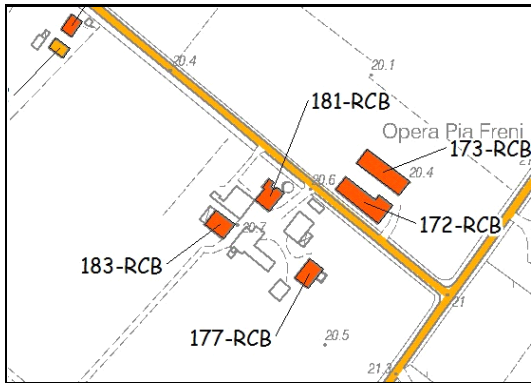


Foto scheda PSC 2011

Indirizzo Via G. Brandoli

Rif. catastali F. 15, mapp. 80

Toponimo IGM 1893 C. se Reggiani

Toponimo Catasto d'impianto 1935 C.e Reggiani



Foto 2013 (post-sisma 2012)

Epoca di costruzione ante 1935

Tipologia CASA COLONICA A ELEMENTI DISGIUNTI

E. arch/dec di pregio

Accessibilità

Strada Provinciale
o comunale



Strada privata
asfaltata



Strada privata
non asfaltata



Note

Edificio colonico parte della corte Reggiani. Alla costruzione principale ne è stata addossata un'altra con le medesime funzioni, in epoca non recente.

Categoria d'intervento

V (D.Lgs. 42/2004)



RS



RC

RCA



RCB



RCC



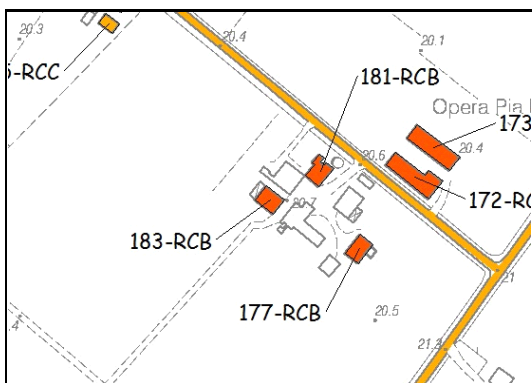


Foto scheda PSC 2011

Indirizzo Via G. Brandoli, 15

Rif. catastali F. 15, mapp. 76/78/82

Toponimo IGM 1893 C. se Reggiani

Toponimo Catasto d'impianto 1935 C.e Reggiani



Foto 2013 (post-sisma 2012)

Epoca di costruzione ante 1935

Tipologia CASA COLONICA A ELEMENTI CONGIUNTI

E. arch/dec di pregio

Accessibilità

Strada Provinciale
o comunale



Strada privata
asfaltata



Strada privata
non asfaltata



Note

Casa colonica parte della corte Reggiani.

Categoria d'intervento

V (D.Lgs. 42/2004)

RS

RC

RCA

RCB

RCC



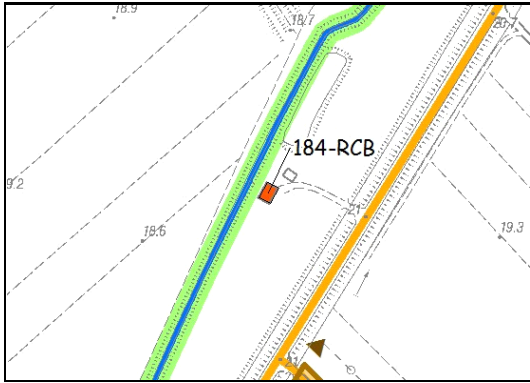


Foto scheda PSC 2011

Indirizzo Via Gorghetto

Rif. catastali F. 15, mapp. 47

Toponimo IGM 1893

Toponimo Catasto
 d'impianto 1935



Foto 2013 (post-sisma 2012)

Epoca di costruzione ante 1935

Tipologia CASA COLONICA A ELEMENTI DISGIUNTI

E. arch/dec di pregio Cornicione

Accessibilità

Strada Provinciale o comunale	Strada privata asfaltata	Strada privata non asfaltata
<input checked="" type="checkbox"/>	<input type="checkbox"/>	<input type="checkbox"/>

Note Casa colonica di impianto ottocentesco.

Categoria d'intervento

V (D.Lgs. 42/2004)	RS	RC		
		RCA	RCB	RCC
<input type="checkbox"/> <input type="checkbox"/>	<input type="checkbox"/>	<input type="checkbox"/>	<input checked="" type="checkbox"/>	<input type="checkbox"/>
<input type="checkbox"/> <input type="checkbox"/>	<input type="checkbox"/>	<input type="checkbox"/>	<input type="checkbox"/>	<input type="checkbox"/>
<input type="checkbox"/> <input type="checkbox"/>	<input type="checkbox"/>	<input type="checkbox"/>	<input type="checkbox"/>	<input type="checkbox"/>

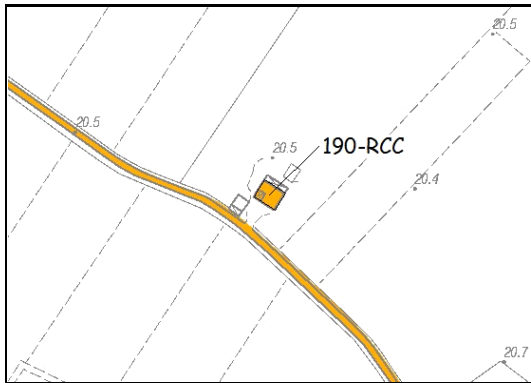


Foto scheda PSC 2011

Indirizzo Via Accorciatoia S. Pietro, 4

Rif. catastali F. 15, mapp. 69

Toponimo IGM 1893

Toponimo Catasto
 d'impianto 1935



Foto 2013 (post-sisma 2012)

Epoca di costruzione post 1935

Tipologia CASA COLONICA A ELEMENTI CONGIUNTI

E. arch/dec di pregio

Accessibilità

Strada Provinciale
 o comunale

Strada privata
 asfaltata

Strada privata
 non asfaltata



Note

Edificio colonico novecentesco, costruito in più fasi, senza una linearità compositiva.

Categoria d'intervento

V (D.Lgs. 42/2004)

RS

RC

RCA

RCB

RCC



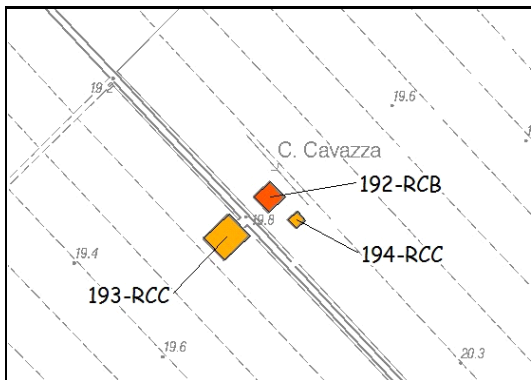


Foto scheda PSC 2011

Indirizzo

Via Gorghetto

Rif. catastali

F. 13, mapp. 156

Toponimo IGM 1893

Toponimo Catasto
 d'impianto 1935



Foto 2013 (post-sisma 2012)

Epoca di costruzione

ante 1935

Tipologia

CASA COLONICA A ELEMENTI DISGIUNTI

E. arch/dec di pregio

Cornicione

Accessibilità

Strada Provinciale
 o comunale



Strada privata
 asfaltata



Strada privata
 non asfaltata



Note

Casa colonica di eleganti proporzioni a pianta quadrangolare.

Categoria d'intervento

V (D.Lgs. 42/2004)



RS



RC

RCA

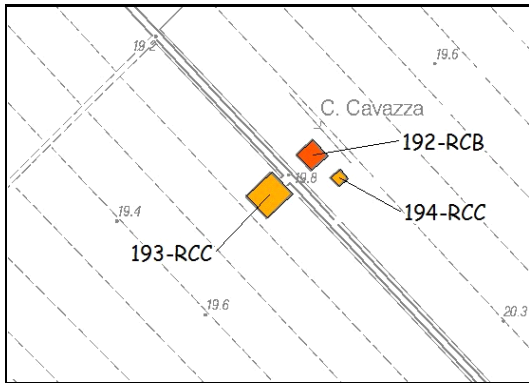


RCB



RCC





Indirizzo Via Gorghetto, 106

Rif. catastali F. 13, mapp. 157

Toponimo IGM 1893

Toponimo Catasto
d'impianto 1935



Foto scheda PSC 2011



Epoca di costruzione ante 1935

Foto 2013 (post-sisma 2012)

Tipologia STALLA/FIENILE

E. arch/dec di pregio Ampi archi a tutto sesto, cornicione.

Accessibilità

Strada Provinciale
o comunale

Strada privata
asfaltata

Strada privata
non asfaltata



Note

Elegante edificio agricolo di pertinenza della casa colonica di cui alla scheda n. 192. Si notano le paraste e il cornicione in cotto.

Categoria d'intervento

V (D.Lgs. 42/2004)

RS

RC

RCA

RCB

RCC



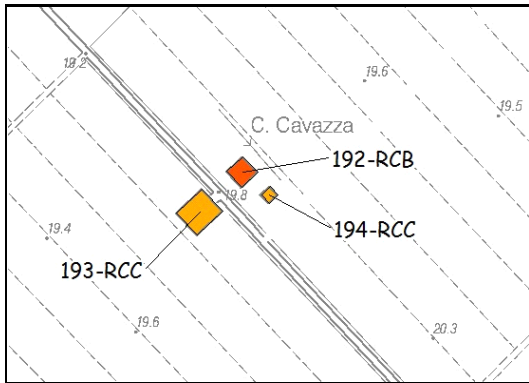


Foto scheda PSC 2011

Indirizzo Via Gorghetto

Rif. catastali F. 13, mapp. 158

Toponimo IGM 1893

Toponimo Catasto
 d'impianto 1935



Foto 2013 (post-sisma 2012)

Epoca di costruzione ante 1935

Tipologia SERVIZI AGRICOLI

E. arch/dec di pregio Cornicione modanato

Accessibilità

Strada Provinciale o comunale	Strada privata asfaltata	Strada privata non asfaltata
<input checked="" type="checkbox"/>	<input type="checkbox"/>	<input type="checkbox"/>

Note Edificio di servizio agricolo parte della stessa corte degli edifici di cui alle schede n. 192 e 193. Da notare il comignolo del forno e gli archi visibili in facciata.

Categoria d'intervento

V (D.Lgs. 42/2004)	RS	RC		
		RCA	RCB	RCC
<input type="checkbox"/> <input type="checkbox"/>	<input type="checkbox"/>	<input type="checkbox"/>	<input type="checkbox"/>	<input checked="" type="checkbox"/>
<input type="checkbox"/> <input type="checkbox"/>	<input type="checkbox"/>	<input type="checkbox"/>	<input type="checkbox"/>	<input type="checkbox"/>
<input type="checkbox"/> <input type="checkbox"/>	<input type="checkbox"/>	<input type="checkbox"/>	<input type="checkbox"/>	<input type="checkbox"/>

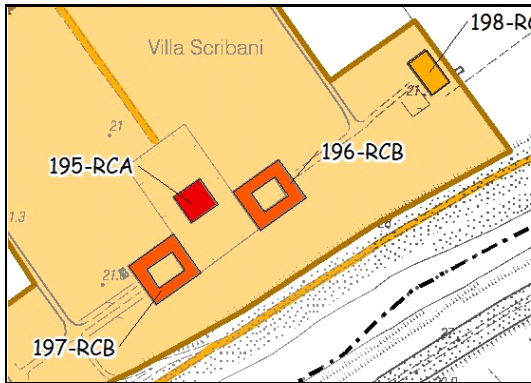


Foto scheda PSC 2011

Indirizzo Via Panaria Bassa, 30

Rif. catastali F. 16, mapp. 33

Toponimo IGM 1893 V. la Cavazza

Toponimo Catasto d'impianto 1935 C.o Cavazza



Foto 2013 (post-sisma 2012)

Epoca di costruzione post 1935

Tipologia EDIFICI ANNESSI A CASA PADRONALE

E. arch/dec di pregio Torretta con orologio

Accessibilità

Strada Provinciale o comunale	Strada privata asfaltata	Strada privata non asfaltata
<input type="checkbox"/>	<input type="checkbox"/>	<input checked="" type="checkbox"/>

Note Edificio del XVIII secolo, di servizio alla villa Scribani-Rossi (scheda n. 195); i corpi di fabbrica formano una corte chiusa, creando una visuale prospettica attraverso gli archi a tutto sesto delle torrette di ingresso, che continua nell'altro edificio di servizio simmetrico di cui alla scheda n. 197.

Categoria d'intervento

V (D.Lgs. 42/2004)	RS	RC		
		RCA	RCB	RCC
<input type="checkbox"/> <input type="checkbox"/>	<input type="checkbox"/>	<input type="checkbox"/>	<input checked="" type="checkbox"/>	<input type="checkbox"/>
<input type="checkbox"/> <input type="checkbox"/>	<input type="checkbox"/>	<input type="checkbox"/>	<input type="checkbox"/>	<input type="checkbox"/>

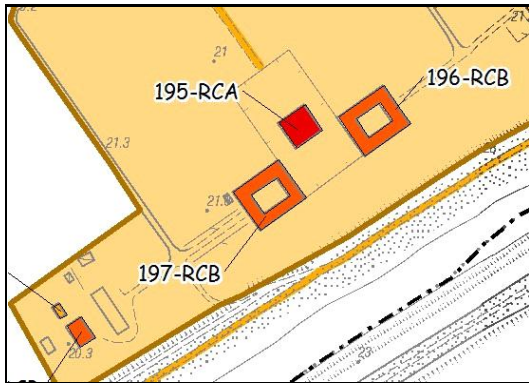


Foto scheda PSC 2011

Indirizzo Via Panaria Bassa, 26

Rif. catastali F. 16, mapp. 36

Toponimo IGM 1893

**Toponimo Catasto
 d'impianto 1935**



Foto 2013 (post-sisma 2012)

Epoca di costruzione post 1935

Tipologia EDIFICI ANNESSI A CASA PADRONALE

E. arch/dec di pregio Torretta con orologio

Accessibilità

Strada Provinciale o comunale	Strada privata asfaltata	Strada privata non asfaltata
<input type="checkbox"/>	<input type="checkbox"/>	<input checked="" type="checkbox"/>

Note Edificio del XVIII secolo, di servizio alla villa Scribani-Rossi (scheda n. 195); i corpi di fabbrica formano una corte chiusa, creando una visuale prospettica attraverso gli archi a tutto sesto delle torrette di ingresso, che continua nell'altro edificio di servizio simmetrico di cui alla scheda n. 196.

Categoria d'intervento

V (D.Lgs. 42/2004)	RS	RC		
		RCA	RCB	RCC
<input type="checkbox"/> <input type="checkbox"/>	<input type="checkbox"/>	<input type="checkbox"/>	<input checked="" type="checkbox"/>	<input type="checkbox"/>
<input type="checkbox"/> <input type="checkbox"/>	<input type="checkbox"/>	<input type="checkbox"/>	<input type="checkbox"/>	<input type="checkbox"/>

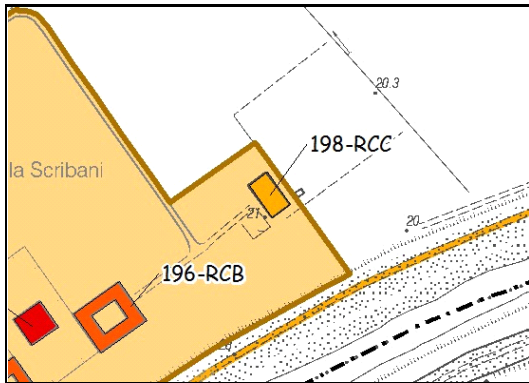


Foto scheda PSC 2011

Indirizzo Via Panaria Bassa

Rif. catastali F. 16, mapp. 27

Toponimo IGM 1893 V. la Cavazza

Toponimo Catasto d'impianto 1935 C.o Cavazza



Foto 2013 (post-sisma 2012)

Epoca di costruzione ante 1935

Tipologia STALLA/FIENILE

E. arch/dec di pregio Cornici attorno alle aperture

Accessibilità

Strada Provinciale
o comunale

Strada privata
asfaltata

Strada privata
non asfaltata



Note

Edificio agricolo di pertinenza della corte Scribani-Rossi: rappresenta la quinta di fondo della prospettiva creata dalle arcate degli altri due edifici di servizio a corte chiusa (schede n. 196 e 197).

Categoria d'intervento

V (D.Lgs. 42/2004)

RS

RC

RCA

RCB

RCC



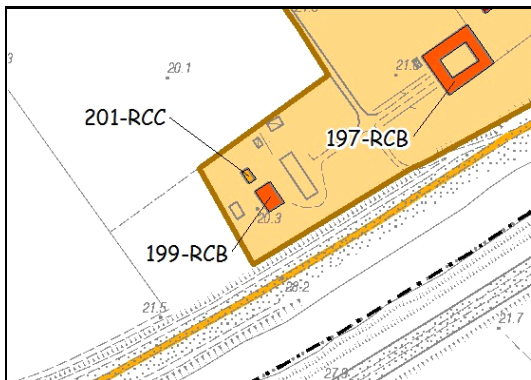


Foto scheda PSC 2011

Indirizzo Via Panaria Bassa, 24

Rif. catastali F. 16, mapp. 40

Toponimo IGM 1893 V. la Cavazza

Toponimo Catasto d'impianto 1935 C.o Cavazza



Foto 2013 (post-sisma 2012)

Epoca di costruzione ante 1935

Tipologia CASA COLONICA A ELEMENTI DISGIUNTI

E. arch/dec di pregio Cornicione, cornici angolari cornici attorno alle aperture

Accessibilità

Strada Provinciale
o comunale



Strada privata
asfaltata



Strada privata
non asfaltata



Note

Edificio posto a sud-ovest della corte Scribani-Rossi (schede da 195 a 198), a cui è collegato funzionalmente. Mattoni a vista, intonaco sulle cornici.

Categoria d'intervento

V (D.Lgs. 42/2004)



RS



RC

RCA



RCB



RCC

