



**Città del Vino**  
Associazione Nazionale

**Il Piano Regolatore  
delle Città del Vino**

**Provincia di Modena  
Comune di Bomporto**

# PSC

## **PIANO STRUTTURALE COMUNALE delle Città del Vino**

### **Variante in adeguamento al 1° stralcio del Piano della Ricostruzione**

Sindaco  
**Alberto Borghi**

Ufficio Tecnico  
**Arch. Alfredo Mazzucca  
Geom. Glauco Pellacani**

a cura di:  
**Arch. Carla Ferrari**

Consulenti e collaboratori:  
**Ivan Passuti  
Giulia Gadda**

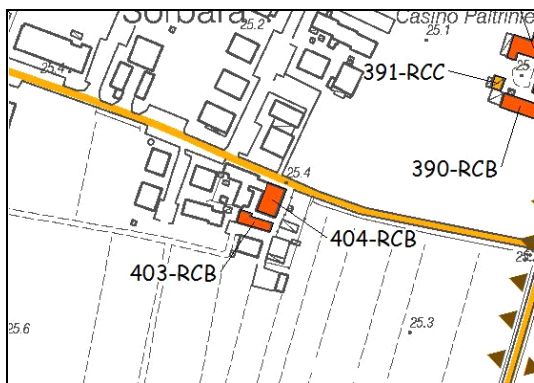
**PSC/Cc**  
**CLASSIFICAZIONE DEGLI EDIFICI E DEI MANUFATTI  
DI INTERESSE STORICO-ARCHITETTONICO**  
**parte I**



Le presenti Schede

**"Classificazione degli edifici e dei manufatti di interesse storico-architettonico" - parte I**  
sono relative agli edifici di cui il 1° stralcio del Piano della Ricostruzione ha confermato il vincolo di tutela in base alla **revisione della disciplina di tutela del PSC** effettuata per gli **edifici di interesse storico-architettonico** del territorio comunale soggetti a tutela dal PSC **che hanno subito un danno in conseguenza degli eventi sismici del maggio 2012** (in base alle schede AeDES e alla mappa dei danni, agli accertamenti tecnici e alle perizie asseverate da professionisti abilitati)

Foto scheda PSC 2011



Indirizzo **Via Barbieri, 13/15/17 - Sorbara**

Rif. catastali **F. 25, mapp. 271**

Toponimo IGM 1893 **Cas.o Barbieri**

Toponimo Catasto d'impianto 1935 **C. Barbieri**

Foto 2013 (post-sisma 2012)



Epoca di costruzione **ante 1935**

Tipologia **CASA CIVILE**

E. arch/dec di pregio

Accessibilità

Strada Provinciale  
o comunale



Strada privata  
asfaltata



Strada privata  
non asfaltata



Note

Casa civile di impianto ottocentesco. Si nota un'edicoletta votiva sul fronte strada.

Categoria d'intervento

V (D.Lgs. 42/2004)



RS



RC

RCA



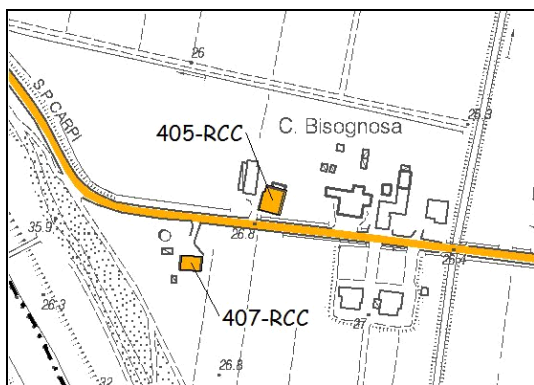
RCB



RCC



Foto scheda PSC 2011



Indirizzo **Via Ravarino Carpi, 216**

Rif. catastali **F. 25, mapp. 291**

Toponimo IGM 1893

Toponimo Catasto d'impianto 1935

Foto 2013 (post-sisma 2012)



Epoca di costruzione **ante 1935**

Tipologia **CASA COLONICA A ELEMENTI DISGIUNTI**

E. arch/dec di pregio

Accessibilità

Strada Provinciale  
o comunale



Strada privata  
asfaltata



Strada privata  
non asfaltata



Note

Categoria d'intervento

V (D.Lgs. 42/2004)



RS



RC

RCA



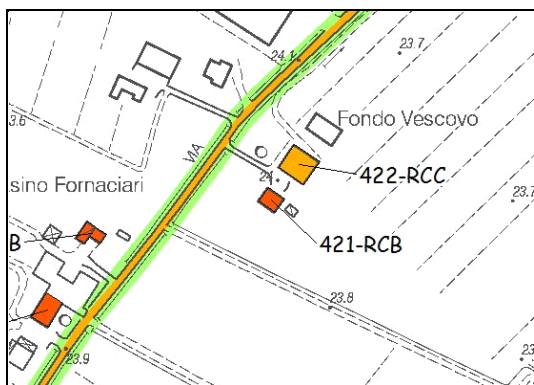
RCB



RCC



Foto scheda PSC 2011



Indirizzo Via Torazzo, 1

Rif. catastali F. 30, mapp. 32

Toponimo IGM 1893 C. Vescovo

Toponimo Catasto d'impianto 1935 Fondo Vescovo

Foto 2013 (post-sisma 2012)



Epoca di costruzione ante 1935

Tipologia CASA COLONICA A ELEMENTI DISGIUNTI

E. arch/dec di pregio Fascia marcapiano

Accessibilità

Strada Provinciale  
o comunale



Strada privata  
asfaltata



Strada privata  
non asfaltata



Note

Casa colonica di epoca primo-novecentesca. Cornici alle finestre.

Categoria d'intervento

V (D.Lgs. 42/2004)



RS



RC

RCA



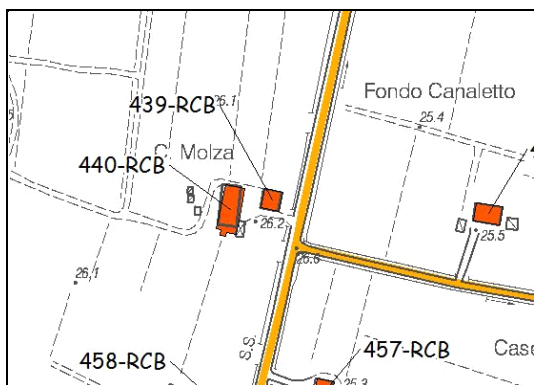
RCB



RCC



Foto scheda PSC 2011



Indirizzo **Via Nazionale, 21**

Rif. catastali **F. 29, mapp. 16**

Toponimo IGM 1893 **C. Molza**

Toponimo Catasto  
d'impianto 1935

Foto 2013 (post-sisma 2012)



Epoca di costruzione **ante 1935**

Tipologia **CASA COLONICA A ELEMENTI DISGIUNTI**

E. arch/dec di pregio

Accessibilità

Strada Provinciale  
o comunale



Strada privata  
asfaltata



Strada privata  
non asfaltata



Note

Casa colonica di impianto ottocentesco.

Categoria d'intervento

V (D.Lgs. 42/2004)



RS



RC

RCA



RCB



RCC



Foto scheda PSC 2011



Indirizzo **Via Torazzo**

Rif. catastali **F. 29, mapp. 15**

Toponimo IGM 1893 **C. Molza**

Toponimo Catasto d'impianto 1935

Foto 2013 (post-sisma 2012)



Epoca di costruzione **ante 1935**

Tipologia **STALLA/FIENILE**

E. arch/dec di pregio **Timpano**

Accessibilità

Strada Provinciale  
o comunale



Strada privata  
asfaltata



Strada privata  
non asfaltata



Note

Stalla/fienile di pertinenza della casa colonica di cui alla scheda n. 439. L'edificio è costituito da un corpo centrale e due laterali minori.

Categoria d'intervento

V (D.Lgs. 42/2004)



RS



RC

RCA



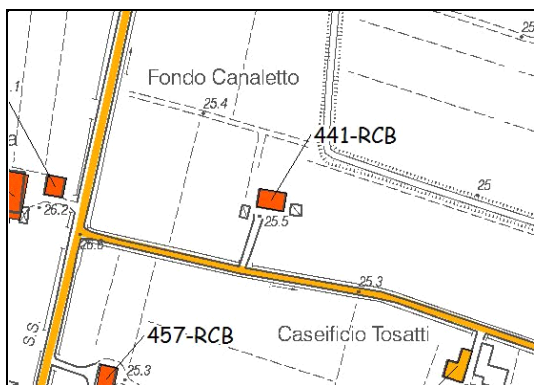
RCB



RCC



Foto scheda PSC 2011



Indirizzo **Via Torazzo, 20**

Rif. catastali **F. 29, mapp. 21**

Toponimo IGM 1893

Toponimo Catasto d'impianto 1935

Foto 2013 (post-sisma 2012)



Epoca di costruzione **ante 1935**

Tipologia **CASA COLONICA A ELEMENTI CONGIUNTI**

E. arch/dec di pregio **Porta morta**

Accessibilità

Strada Provinciale  
o comunale



Strada privata  
asfaltata



Strada privata  
non asfaltata



Note

Categoria d'intervento

V (D.Lgs. 42/2004)



RS



RC

RCA



RCB

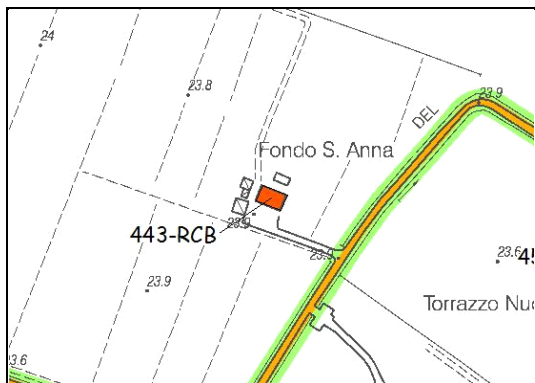


RCC





Foto scheda PSC 2011



Indirizzo **Via Torazzo, 16**

Rif. catastali **F. 30, mapp. 71**

Toponimo IGM 1893

Toponimo Catasto d'impianto 1935

Foto 2013 (post-sisma 2012)



Epoca di costruzione **post 1935**

Tipologia **CASA COLONICA A ELEMENTI CONGIUNTI**

E. arch/dec di pregio **Rosone, fascia marcapiano, porta morta**

Accessibilità

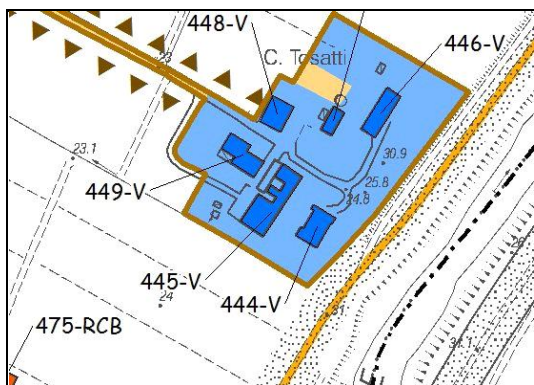
Strada Provinciale o comunale	Strada privata asfaltata	Strada privata non asfaltata
<input type="checkbox"/>	<input type="checkbox"/>	<input checked="" type="checkbox"/>

Note **Casa colonica di inizio '900.**

Categoria d'intervento

V (D.Lgs. 42/2004)	RS	RC		
		RCA	RCB	RCC
<input type="checkbox"/>	<input type="checkbox"/>	<input type="checkbox"/>	<input checked="" type="checkbox"/>	<input type="checkbox"/>
■	■	■	■	■

Foto scheda PSC 2011



Indirizzo **Via Gorghetto, 4/8**

Rif. catastali **F. 34, mapp. 12**

Toponimo IGM 1893 **Casino Pignatti**

Toponimo Catasto d'impianto 1935 **C. Pignatti**

**Edificio soggetto a tutela ai sensi del D. Lgs. 42/2004**

Foto 2013 (post-sisma 2012)



Epoca di costruzione **ante 1935**

Tipologia **SERVIZI AGRICOLI**

E. arch/dec di pregio **Cornice marcapiano nella torre colombaia**

Accessibilità

Strada Provinciale  
o comunale



Strada privata  
asfaltata



Strada privata  
non asfaltata



Note

Edificio agricolo con torre colombaia centrale e portico passante, contemporaneo alla Villa Tosatti di cui alla scheda n. 444 (fine XVIII sec.) Passaggio con arco a tutto sesto.

Categoria d'intervento

V (D.Lgs. 42/2004)



RS



RC

RCA



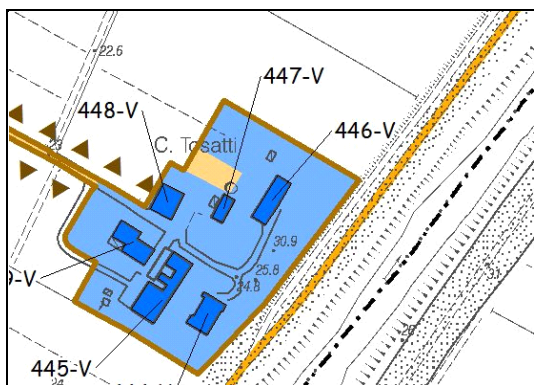
RCB



RCC



Foto scheda PSC 2011



Indirizzo **Via Gorghetto, 10A/10**

Rif. catastali **F. 34, mapp. 4/5**

Toponimo IGM 1893 **Casino Pignatti**

Toponimo Catasto d'impianto 1935 **C. Pignatti**

**Edificio soggetto a tutela ai sensi del D. Lgs. 42/2004**

Foto 2013 (post-sisma 2012)



Epoca di costruzione **ante 1935**

Tipologia **CASA COLONICA A ELEMENTI CONGIUNTI**

E. arch/dec di pregio **Altana**

Accessibilità

Strada Provinciale o comunale	Strada privata asfaltata	Strada privata non asfaltata
<input checked="" type="checkbox"/>	<input type="checkbox"/>	<input type="checkbox"/>

Note **Edificio parte della corte Tosatti, costruito successivamente alla villa (v. scheda n. 444).**

Categoria d'intervento

V (D.Lgs. 42/2004)	RS	RC		
		RCA	RCB	RCC
<input checked="" type="checkbox"/>	<input type="checkbox"/>	<input type="checkbox"/>	<input type="checkbox"/>	<input type="checkbox"/>
■	■	■	■	■

Foto scheda PSC 2011



Indirizzo **Via Torrazzo, 9**

Rif. catastali **F. 33, mapp. 11**

Toponimo IGM 1893 **il Torrazzo**

Toponimo Catasto d'impianto 1935 **Il Torrazzo**

**Edificio soggetto a tutela ai sensi del D. Lgs. 42/2004**

Foto 2013 (post-sisma 2012)



Epoca di costruzione **ante 1935**

Tipologia **CASA COLONICA A ELEMENTI CONGIUNTI**

E. arch/dec di pregio **Torre colombaia**

Accessibilità

Strada Provinciale  
o comunale



Strada privata  
asfaltata



Strada privata  
non asfaltata



Note

Il fabbricato a blocco è l'edificio principale della corte detta "Il Torrazzo", toponimo che si riferisce alla torre colombaia.

Categoria d'intervento

V (D.Lgs. 42/2004)



RS



RC

RCA



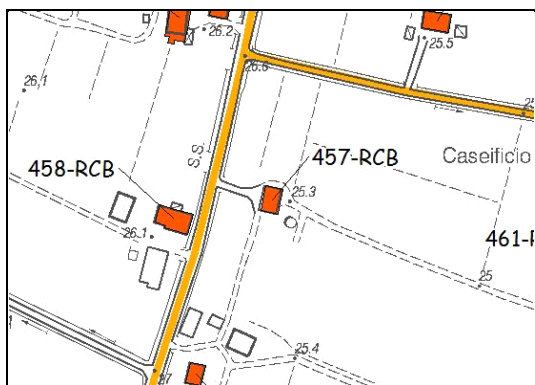
RCB



RCC



Foto scheda PSC 2011



Indirizzo **Via Nazionale**

Rif. catastali **F. 29, mapp. 43**

Toponimo IGM 1893 **C. Bisbini**

Toponimo Catasto d'impianto 1935

Foto 2013 (post-sisma 2012)



Epoca di costruzione **ante 1935**

Tipologia **CASA COLONICA A ELEMENTI CONGIUNTI**

E. arch/dec di pregio **Lesene, capitelli, porta morta**

Accessibilità

Strada Provinciale  
o comunale



Strada privata  
asfaltata



Strada privata  
non asfaltata



Note

Casa colonica di impianto ottocentesco con porta morta ad arco ribassato e facciata tripartita da lesene.

Categoria d'intervento

V (D.Lgs. 42/2004)



RS



RC

RCA



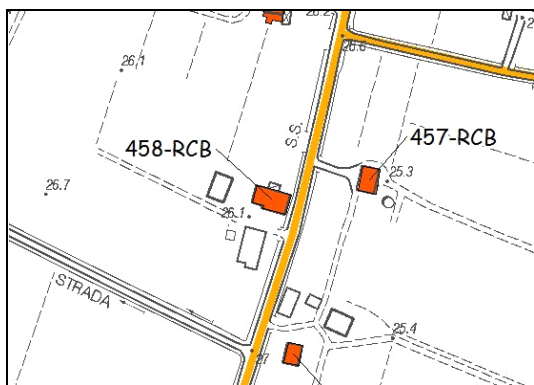
RCB



RCC



Foto scheda PSC 2011



Indirizzo **Via Nazionale, 19**

Rif. catastali **F. 29, mapp. 39**

Toponimo IGM 1893

Toponimo Catasto  
 d'impianto 1935

Foto 2013 (post-sisma 2012)



Epoca di costruzione **ante 1935**

Tipologia **CASA COLONICA A ELEMENTI DISGIUNTI**

E. arch/dec di pregio **Finestre ovali nel sottotetto**

Accessibilità

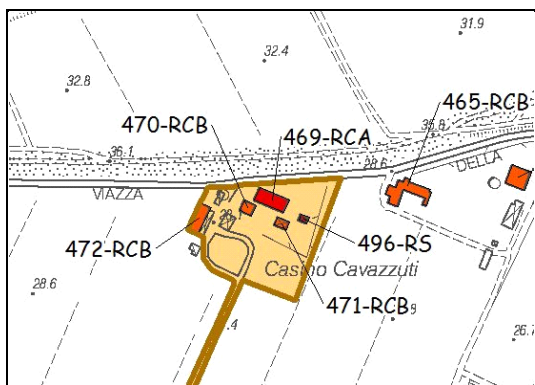
Strada Provinciale o comunale	Strada privata asfaltata	Strada privata non asfaltata
<input checked="" type="checkbox"/>	<input type="checkbox"/>	<input type="checkbox"/>

Note **Casa colonica di impianto ottocentesco.**

Categoria d'intervento

V (D.Lgs. 42/2004)	RS	RC		
		RCA	RCB	RCC
<input type="checkbox"/>	<input type="checkbox"/>	<input type="checkbox"/>	<input checked="" type="checkbox"/>	<input type="checkbox"/>
■	■	■	■	■

Foto scheda PSC 2011



Indirizzo **Via Nazionale, 13**

Rif. catastali **F. 29, mapp. 114**

Toponimo IGM 1893 **Cas.o Cavassuti**

Toponimo Catasto d'impianto 1935 **C. Cavazzuti**

Foto 2013 (post-sisma 2012)



Epoca di costruzione **ante 1935**

Tipologia **VILLA/PALAZZO**

E. arch/dec di pregio **Altana, cornici**

Accessibilità

Strada Provinciale  
o comunale



Strada privata  
asfaltata



Strada privata  
non asfaltata



Note

Villa Cavazzuti, a ridosso dell'argine del Secchia a sud di Sorbara.

Categoria d'intervento

V (D.Lgs. 42/2004)



RS



RC

RCA



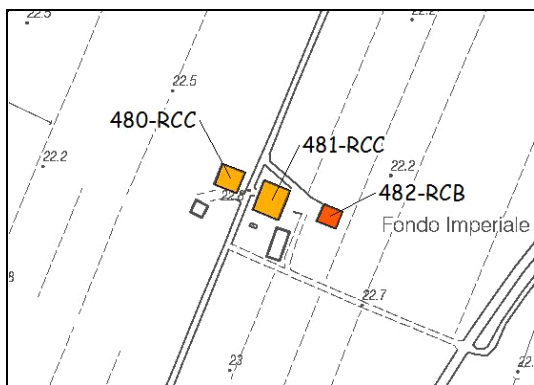
RCB



RCC



Foto scheda PSC 2011



Indirizzo **Via Ravarino Carpi**

Rif. catastali **F. 34, mapp. 38**

Toponimo IGM 1893 **C. Zeneroli**

Toponimo Catasto d'impianto 1935

Foto 2013 (post-sisma 2012)



Epoca di costruzione **ante 1935**

Tipologia **STALLA/FIENILE**

E. arch/dec di pregio

Accessibilità

Strada Provinciale  
o comunale



Strada privata  
asfaltata



Strada privata  
non asfaltata



Note

Edificio agricolo di pertinenza della casa colonica di cui alla scheda n. 480.

Categoria d'intervento

V (D.Lgs. 42/2004)



RS



RC

RCA



RCB



RCC





Foto scheda PSC 2011



Indirizzo **Via Fornace, 1/2/3 - Bomporto**

Rif. catastali **F. 35, mapp. 59**

Toponimo IGM 1893

Toponimo Catasto d'impianto 1935

Foto 2013 (post-sisma 2012)



Epoca di costruzione **ante 1935**

Tipologia **CASA CIVILE**

E. arch/dec di pregio

Accessibilità

Strada Provinciale  
o comunale



Strada privata  
asfaltata



Strada privata  
non asfaltata



Note

Casa civile sita nel tessuto urbano di Bomporto, nel borgo operaio della fornace.

Categoria d'intervento

V (D.Lgs. 42/2004)



RS



RC

RCA



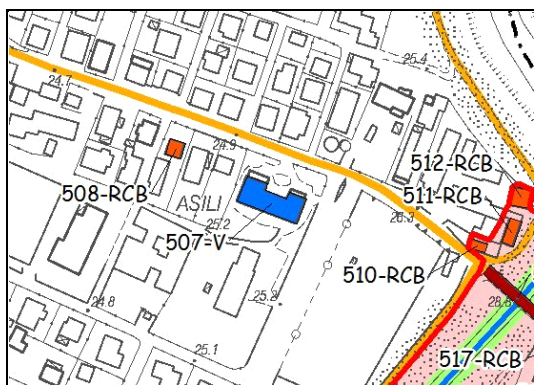
RCB



RCC



Foto scheda PSC 2011



Indirizzo **Via Ravarino Carpi, 17 - Bomporto**

Rif. catastali **F. 36, mapp. 86**

Toponimo IGM 1893

Toponimo Catasto d'impianto 1935

**Edificio soggetto a tutela ai sensi del D. Lgs. 42/2004**

Foto 2013 (post-sisma 2012)



Epoca di costruzione **ante 1935**

Tipologia **EDIFICIO SPECIALISTICO**

E. arch/dec di pregio **Cornicione a dentelli; finto bugnato a piano terra.**

Accessibilità

Strada Provinciale  
o comunale



Strada privata  
asfaltata



Strada privata  
non asfaltata



Note

Scuole elementari di Bomporto inaugurate nel 1931. L'edificio presenta una pianta a C su due livelli fuori terra.

Categoria d'intervento

V (D.Lgs. 42/2004)



RS



RC

RCA



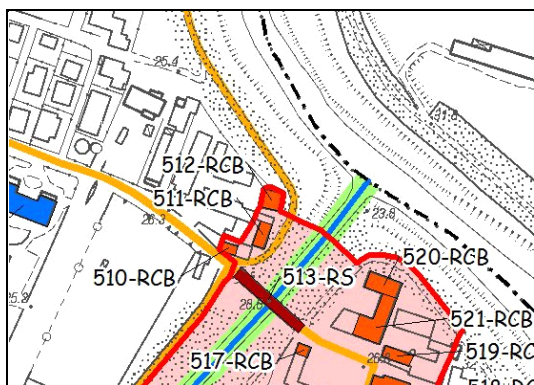
RCB



RCC



Foto scheda PSC 2011



Indirizzo **Via Ravarino Carpi, 40 - Bomporto**

Rif. catastali **F. 36, mapp. 21**

Toponimo IGM 1893

Toponimo Catasto d'impianto 1935

Foto 2013 (post-sisma 2012)



Epoca di costruzione **ante 1935**

Tipologia **CASA CIVILE**

E. arch/dec di pregio

Accessibilità

Strada Provinciale  
o comunale

Strada privata  
asfaltata

Strada privata  
non asfaltata

Note

Edificio di impianto ottocentesco.

Categoria d'intervento

V (D.Lgs. 42/2004)

  
■

RS

  
■

RC

RCA

  
■

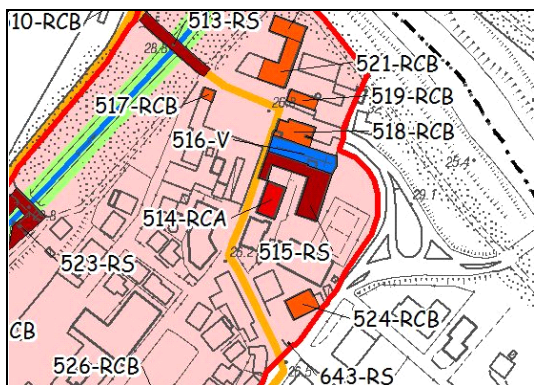
RCB

  
■

RCC

  
■

Foto scheda PSC 2011



Indirizzo **Via per Modena, 7 - Bomporto**

Rif. catastali **F. 36, mapp. 130**

Toponimo IGM 1893

Toponimo Catasto d'impianto 1935

Foto 2013 (post-sisma 2012)



Epoca di costruzione **ante 1935**

Tipologia **EDIFICIO SPECIALISTICO**

E. arch/dec di pregio **Cornici decorate alle finestre; fascia marcapiano; cornicione**

Accessibilità

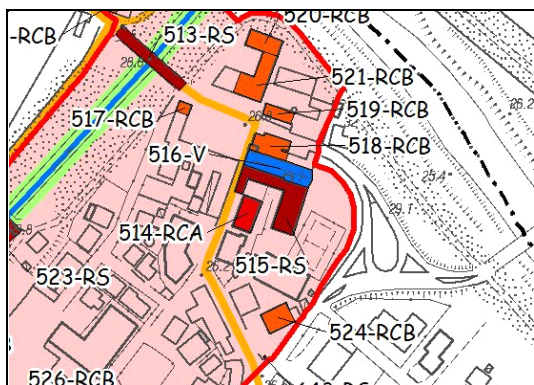
Strada Provinciale o comunale	Strada privata asfaltata	Strada privata non asfaltata
<input checked="" type="checkbox"/>	<input type="checkbox"/>	<input type="checkbox"/>

Note **Municipio di Bomporto eretto nel 1885 su terreno di proprietà della Chiesa. Apparato decorativo in stile eclettico. Sul prospetto principale, lapidi commemorative della prima guerra mondiale con sculture in bronzo .**

Categoria d'intervento

V (D.Lgs. 42/2004)	RS	RC		
		RCA	RCB	RCC
<input type="checkbox"/>	<input type="checkbox"/>	<input checked="" type="checkbox"/>	<input type="checkbox"/>	<input type="checkbox"/>
<span style="color: blue;">■</span>	<span style="color: red;">■</span>	<span style="color: red;">■</span>	<span style="color: orange;">■</span>	<span style="color: yellow;">■</span>

Foto scheda PSC 2011



Indirizzo **Via per Modena,  
1/3/5/13 - Bomporto**

Rif. catastali **F. 36, mapp. 48/132/A**

Toponimo IGM 1893

Toponimo Catasto  
d'impianto 1935

Foto 2013 (post-sisma 2012)



Epoca di costruzione **ante 1935**

Tipologia **EDIFICIO SPECIALISTICO**

E. arch/dec di pregio **Cornicione a gola su lato est**

Accessibilità

Strada Provinciale  
o comunale



Strada privata  
asfaltata



Strada privata  
non asfaltata



Note

Canonica della chiesa di Bomporto (v. scheda n. 516); l'edificio a chiostro ospita in parte uffici comunali.

Categoria d'intervento

V (D.Lgs. 42/2004)



RS



RC

RCA



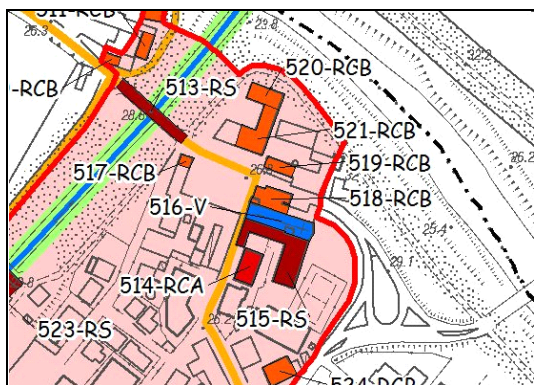
RCB



RCC



Foto scheda PSC 2011



Indirizzo **Piazza Roma, 22/23/24 - Bomporto**

Rif. catastali **F. 36, mapp. 46**

Toponimo IGM 1893

Toponimo Catasto d'impianto 1935

Foto 2013 (post-sisma 2012)



Epoca di costruzione **ante 1935**

Tipologia **CASA CIVILE**

E. arch/dec di pregio **Cornici alle finestre con timpani**

Accessibilità

Strada Provinciale  
o comunale



Strada privata  
asfaltata



Strada privata  
non asfaltata



Note

L'edificio, di impianto ottocentesco, tra il 1936 e il 1939 fu rialzato di due piani e vi fu aggiunto l'attuale apparato decorativo.

Categoria d'intervento

V (D.Lgs. 42/2004)



RS



RC

RCA



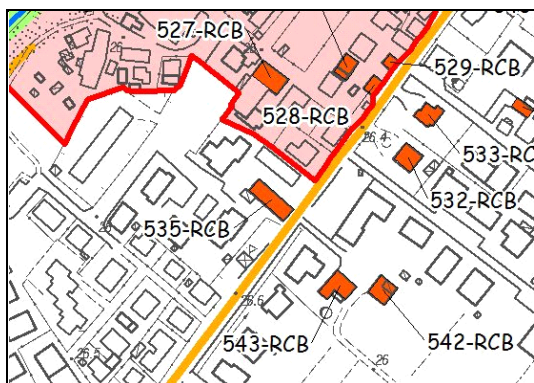
RCB



RCC



Foto scheda PSC 2011



Indirizzo **Via per Modena, 50/52 - Bomporto**

Rif. catastali **F. 38, mapp. 20/22**

Toponimo IGM 1893

Toponimo Catasto d'impianto 1935

Foto 2013 (post-sisma 2012)



Epoca di costruzione **ante 1935**

Tipologia **CASA CIVILE**

E. arch/dec di pregio

Accessibilità

Strada Provinciale  
o comunale



Strada privata  
asfaltata



Strada privata  
non asfaltata



Note

Civile abitazione di impianto ottocentesco.

Categoria d'intervento

V (D.Lgs. 42/2004)



RS



RC

RCA



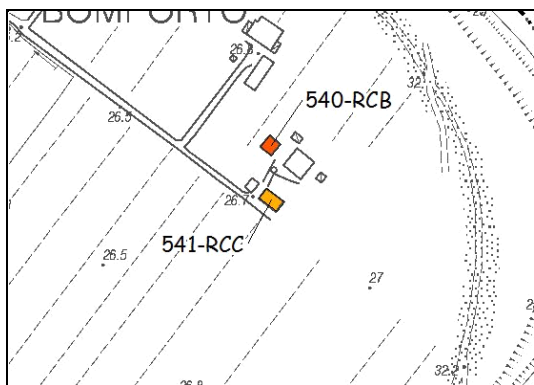
RCB



RCC



Foto scheda PSC 2011



Indirizzo

Rif. catastali

F. 38, mapp. 11

Toponimo IGM 1893

Toponimo Catasto  
 d'impianto 1935

Foto 2013 (post-sisma 2012)



Epoca di costruzione

ante 1935

Tipologia

CASA COLONICA A ELEMENTI DISGIUNTI

E. arch/dec di pregio

Accessibilità

Strada Provinciale  
 o comunale

Strada privata  
 asfaltata

Strada privata  
 non asfaltata

Note

Casa colonica di impianto ottocentesco, parte della stessa corte dell'edificio di cui alla scheda n. 540.

Categoria d'intervento

V (D.Lgs. 42/2004)


RS


RC

RCA

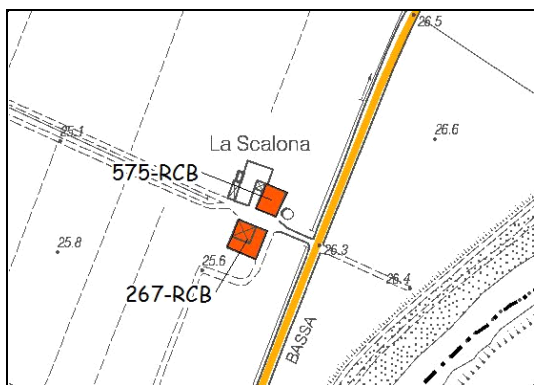

RCB


RCC



Foto scheda PSC 2011



Indirizzo Via per Modena

Rif. catastali F. 39, mapp. 6

Toponimo IGM 1893 Poss.e Scalona

Toponimo Catasto d'impianto 1935 La Scalona

Foto 2013 (post-sisma 2012)



Epoca di costruzione ante 1935

Tipologia CASA COLONICA A ELEMENTI DISGIUNTI

E. arch/dec di pregio

Accessibilità

Strada Provinciale  
o comunale



Strada privata  
asfaltata



Strada privata  
non asfaltata



Note

Casa colonica di impianto ottocentesco.

Categoria d'intervento

V (D.Lgs. 42/2004)



RS



RC

RCA



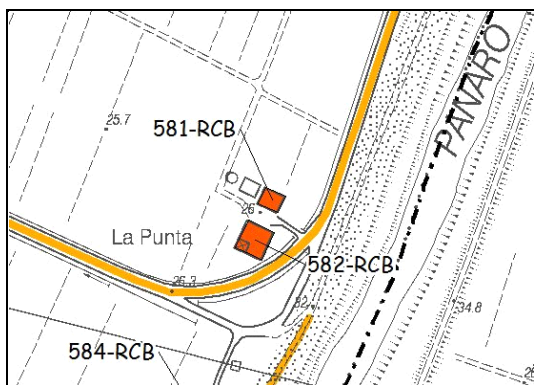
RCB



RCC



Foto scheda PSC 2011



Indirizzo Via per Modena, 122

Rif. catastali F. 39, mapp. 25

Toponimo IGM 1893

Toponimo Catasto d'impianto 1935 La Punta

Foto 2013 (post-sisma 2012)



Epoca di costruzione ante 1935

Tipologia CASA COLONICA A ELEMENTI DISGIUNTI

E. arch/dec di pregio

Accessibilità

Strada Provinciale  
o comunale



Strada privata  
asfaltata



Strada privata  
non asfaltata



Note

Casa colonica di impianto ottocentesco.

Categoria d'intervento

V (D.Lgs. 42/2004)



RS



RC

RCA

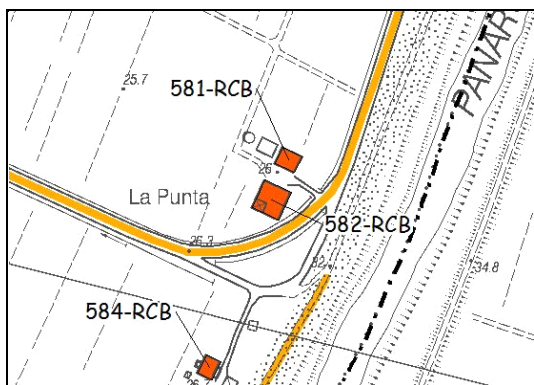


RCB



RCC





Indirizzo **Via per Modena**

Rif. catastali **F. 39, mapp. 27**

Toponimo IGM 1893

Toponimo Catasto d'impianto 1935 **La Punta**

Foto 2013 (post-sisma 2012)



Epoca di costruzione **ante 1935**

Tipologia **STALLA/FIENILE**

E. arch/dec di pregio

Accessibilità

Strada Provinciale  
o comunale



Strada privata  
asfaltata



Strada privata  
non asfaltata



Note

Stalla/fienile con gelosie, di pertinenza della casa colonica di cui alla scheda n. 581.

Categoria d'intervento

V (D.Lgs. 42/2004)



RS



RC

RCA



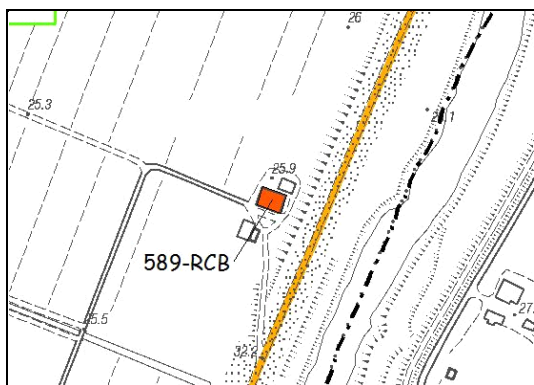
RCB



RCC



Foto scheda PSC 2011



Indirizzo Via per Modena, 85

Rif. catastali F. 40, mapp. 17

Toponimo IGM 1893 Poss. Montecuccolo

Toponimo Catasto d'impianto 1935 Possessione Montecuccolo

Foto 2013 (post-sisma 2012)



Epoca di costruzione ante 1935

Tipologia CASA COLONICA A ELEMENTI DISGIUNTI

E. arch/dec di pregio

Accessibilità

Strada Provinciale  
o comunale

Strada privata  
asfaltata

Strada privata  
non asfaltata




Note

Edificio colonico di impianto sette-ottocentesco.

Categoria d'intervento

V (D.Lgs. 42/2004)

RS

RC

RCA

RCB

RCC







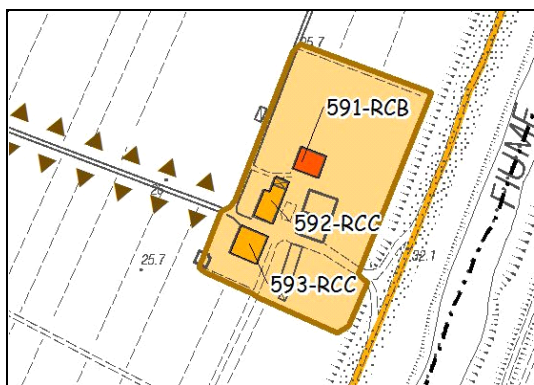


Foto 2013 (post-sisma 2012)



Indirizzo Via per Modena

Rif. catastali F. 40, mapp. 37

Toponimo IGM 1893 Cas.o Nacmani

Toponimo Catasto d'impianto 1935 Casino Nacmani

Epoca di costruzione ante 1935

Tipologia SERVIZI AGRICOLI

E. arch/dec di pregio

Accessibilità

Strada Provinciale  
o comunale



Strada privata  
asfaltata



Strada privata  
non asfaltata



Note

Ex rimessa per cavalli di pertinenza della casa padronale di cui alla scheda n. 591.

Categoria d'intervento

V (D.Lgs. 42/2004)



RS



RC

RCA



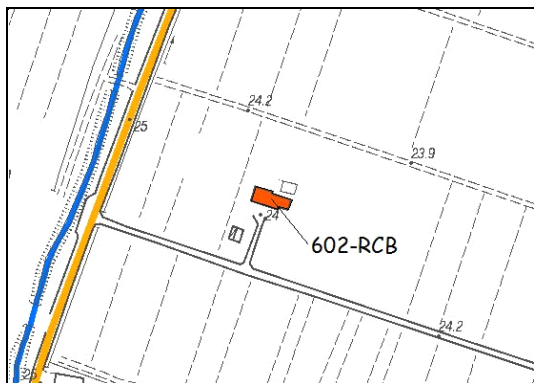
RCB



RCC



Foto scheda PSC 2011



Indirizzo **Via per Modena, 97**

Rif. catastali **F. 41, mapp. 40**

Toponimo IGM 1893

Toponimo Catasto d'impianto 1935

Foto 2013 (post-sisma 2012)



Epoca di costruzione **ante 1935**

Tipologia **CASA COLONICA A ELEMENTI CONGIUNTI**

E. arch/dec di pregio

Accessibilità

Strada Provinciale  
o comunale



Strada privata  
asfaltata



Strada privata  
non asfaltata



Note

Categoria d'intervento

V (D.Lgs. 42/2004)



RS



RC

RCA



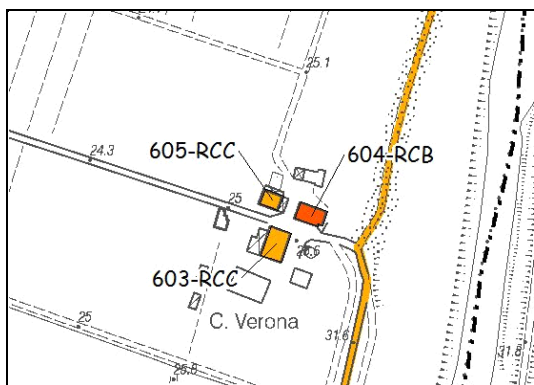
RCB



RCC



Foto scheda PSC 2011



Indirizzo **Via per Modena**

Rif. catastali **F. 41, mapp. 45**

Toponimo IGM 1893 **C. Verona**

Toponimo Catasto d'impianto 1935

Foto 2013 (post-sisma 2012)



Epoca di costruzione **ante 1935**

Tipologia **STALLA/FIENILE**

E. arch/dec di pregio

Accessibilità

Strada Provinciale  
o comunale



Strada privata  
asfaltata



Strada privata  
non asfaltata



Note

Edificio agricolo del 1930, come riporta la scritta tra le due aperture a gelosia nel fienile, di pertinenza della casa colonica di cui alla scheda n. 604.

Categoria d'intervento

V (D.Lgs. 42/2004)



RS



RC

RCA




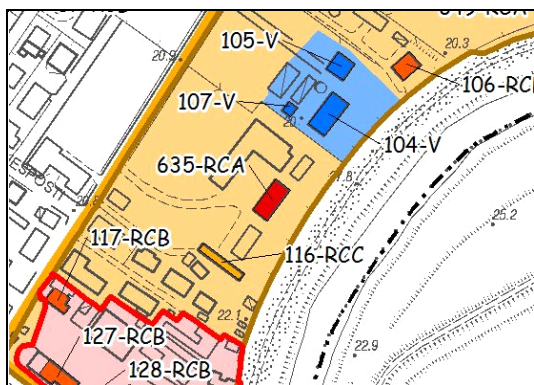
RCB



RCC



Foto scheda PSC 2011



Indirizzo Via I Maggio, 42 - Solara

Rif. catastali F. 11, mapp. 133

Toponimo IGM 1893

Toponimo Catasto d'impianto 1935 V. Bruini

Foto 2013 (post-sisma 2012)



Epoca di costruzione ante 1935

Tipologia VILLA/PALAZZO

E. arch/dec di pregio Decorazioni pittoriche con motivi architettonici

Accessibilità

Strada Provinciale  
o comunale



Strada privata  
asfaltata



Strada privata  
non asfaltata



Note

Villa Bruini, posta con la facciata principale verso il fiume Panaro, presenta un apparato decorativo architettonico con stilemi settecenteschi.

Categoria d'intervento

V (D.Lgs. 42/2004)



RS



RC

RCA



RCB

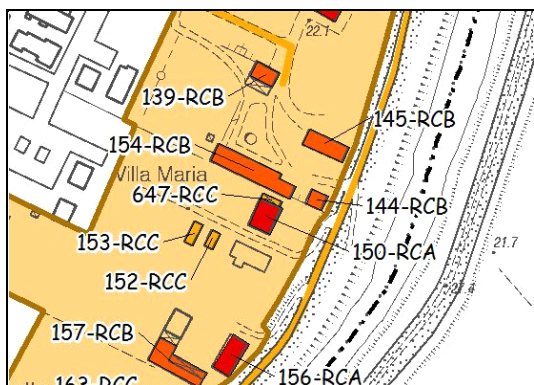


RCC





Foto scheda PSC 2011



Indirizzo **Via Argine Panaro, 2 - Solara**

Rif. catastali **F. 14, mapp. 50**

Toponimo IGM 1893

Toponimo Catasto d'impianto 1935

Foto 2013 (post-sisma 2012)



Epoca di costruzione **ante 1935**

Tipologia **SERVIZI AGRICOLI**

E. arch/dec di pregio

Accessibilità

Strada Provinciale  
o comunale



Strada privata  
asfaltata



Strada privata  
non asfaltata



Note

Edificio adiacente a Villa Maria (v. scheda n.150). La parte più a ovest è una persistenza antecedente il 1935, mentre la parte di fabbricato che unisce il servizio agricolo alla villa è successiva.

Categoria d'intervento

V (D.Lgs. 42/2004)



RS



RC

RCA

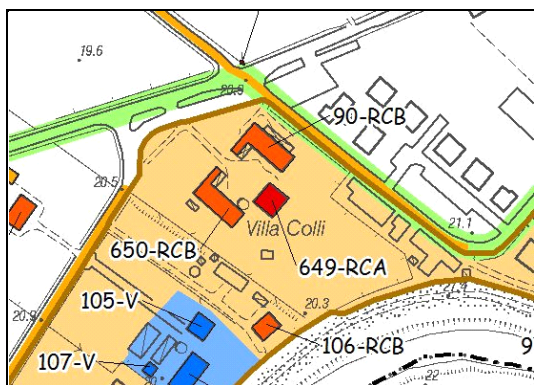


RCB



RCC





Indirizzo **Via Panaria, 84 - Solara**

Rif. catastali **F. 11, mapp. 4**

Toponimo IGM 1893

Toponimo Catasto  
 d'impianto 1935

Epoca di costruzione **ante 1935**

Tipologia **VILLA/PALAZZO**

E. arch/dec di pregio

Accessibilità

Strada Provinciale  
 o comunale



Strada privata  
 asfaltata



Strada privata  
 non asfaltata



Note

Villa Paltrinieri Colli, classificata dal PTCP come "Strutture di interesse storico testimoniale - Villa e abitazione".

Categoria d'intervento

V (D.Lgs. 42/2004)



RS



RC

RCA

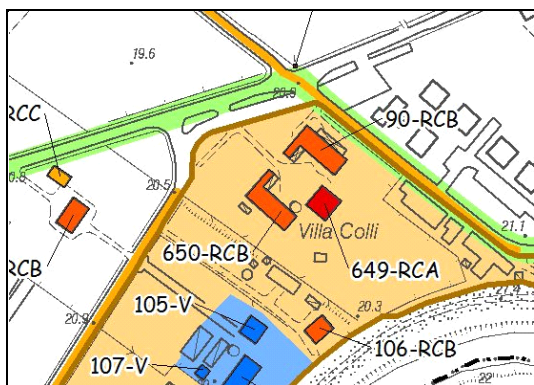


RCB



RCC





Indirizzo **Via Panaria, 82 - Solara**

Rif. catastali **F. 11, mapp. 2**

Toponimo IGM 1893

Toponimo Catasto  
 d'impianto 1935

Epoca di costruzione **ante 1935**

Tipologia **SERVIZI AGRICOLI**

E. arch/dec di pregio

Accessibilità

Strada Provinciale  
 o comunale



Strada privata  
 asfaltata



Strada privata  
 non asfaltata



Note

Servizi annessi alla Villa Paltrinieri Colli (v. scheda n. 649), classificata dal PTCP come "Strutture di interesse storico testimoniale - Villa e abitazione".

Categoria d'intervento

V (D.Lgs. 42/2004)



RS



RC

RCA



RCB



RCC

