

## Comune di Bomporto

**Sindaco**

**Alberto Borghi**

**Ufficio Tecnico**

**Arch. Alfredo Mazzucca - Responsabile Servizio Urbanistica, Edilizia Privata e Ricostruzione**

**Geom. Glauco Pellacani**

### **PIANO DELLA RICOSTRUZIONE - 1° stralcio**

**ai sensi dell'art. 12 della L.R. 16/2012 e artt. 7 e 8 dell'Ord. Comm. 60/2013**

**a cura di:**

**Arch. Carla Ferrari**

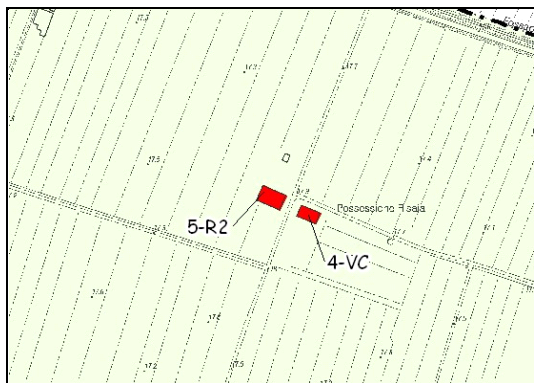
**collaboratori:**

**Ivan Passuti**

**Giulia Gadda**

**SCHEDE DEGLI EDIFICI PER I QUALI VIENE ELIMINATO IL VINCOLO DI PSC**

**Approvazione - Aprile 2014**



Indirizzo

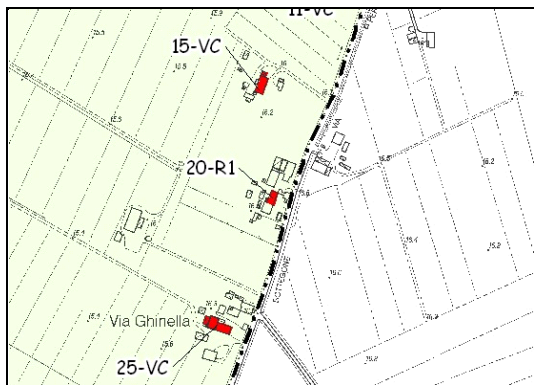
Via Cavezzo Camposanto,  
11/13



Foto 2013 (post-sisma 2012)



R2 - EDIFICI PER I QUALI VIENE ELIMINATO IL VINCOLO DI PSC  
(in quanto gravemente danneggiati dal sisma 2012)



Indirizzo

Via S. Felice, 69/71



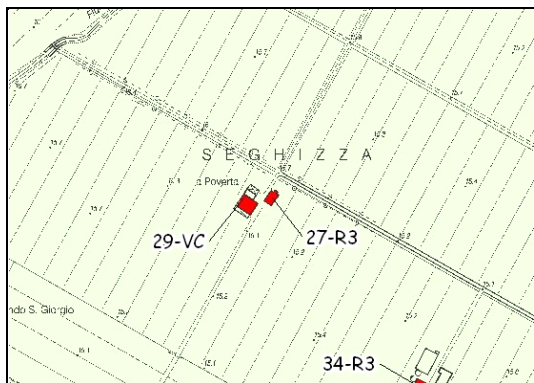
Foto 2013 (post-sisma 2012)



Ordinanza comunale di demolizione n. 49/2012

R1 - EDIFICI PER I QUALI VIENE ELIMINATO IL VINCOLO DI PSC  
(in quanto demoliti/da demolire per Ordinanza comunale di demolizione / demoliti in conseguenza del  
sisma 2012 / con Perizia Tecnica ai sensi della LR 16/2012 e s.m.)

Foto scheda PSC 2011



Indirizzo

Via S. Felice, 39

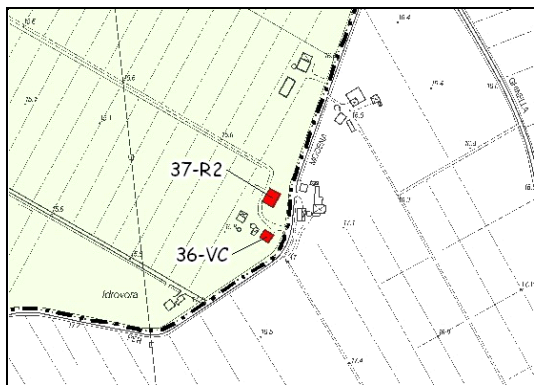


Foto 2013 (post-sisma 2012)



**R3 - EDIFICI PER I QUALI VIENE ELIMINATO IL VINCOLO DI PSC  
(per condizioni di vulnerabilità e danno su edifici di minor pregio o per errata classificazione)**





**Indirizzo**

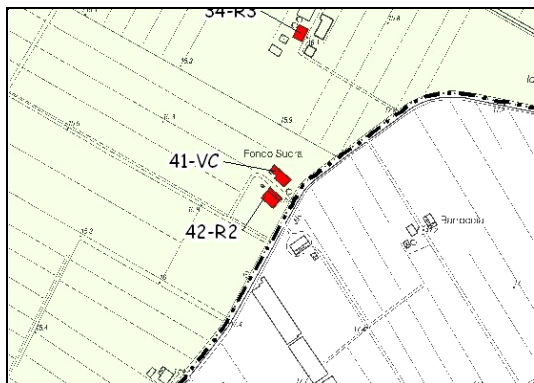
**Via S. Felice**



Foto 2013 (post-sisma 2012)



**R2 - EDIFICI PER I QUALI VIENE ELIMINATO IL VINCOLO DI PSC  
(in quanto gravemente danneggiati dal sisma 2012)**



Indirizzo

Via S. Felice



Foto 2013 (post-sisma 2012)

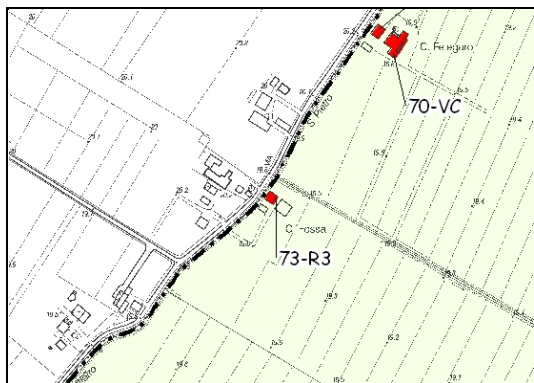


R2 - EDIFICI PER I QUALI VIENE ELIMINATO IL VINCOLO DI PSC  
(in quanto gravemente danneggiati dal sisma 2012)





Foto scheda PSC 2011



**Indirizzo**

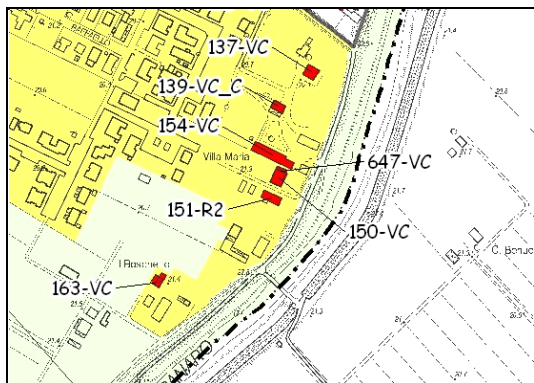
**Via Fossa S. Pietro, 4**



Foto 2013 (post-sisma 2012)



**R3 - EDIFICI PER I QUALI VIENE ELIMINATO IL VINCOLO DI PSC**  
**(per condizioni di vulnerabilità e danno su edifici di minor pregio o per errata classificazione)**



Indirizzo

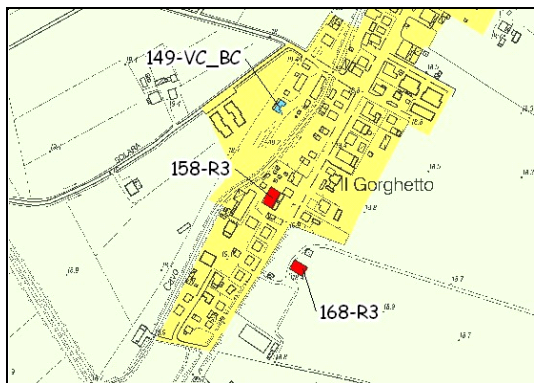
Via Argine Panaro - Solara



Foto 2013 (post-sisma 2012)



R2 - EDIFICI PER I QUALI VIENE ELIMINATO IL VINCOLO DI PSC  
(in quanto gravemente danneggiati dal sisma 2012)



Indirizzo

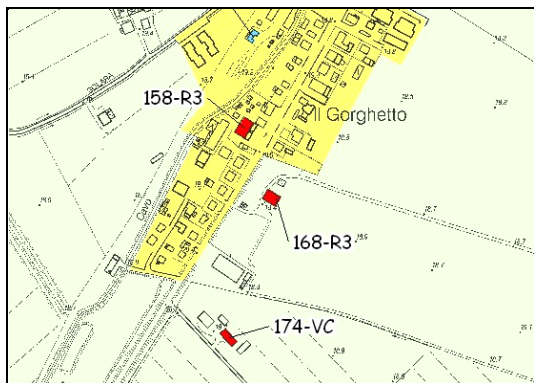
Via Gorghetto, 39 - I  
Gorghetto



Foto 2013 (post-sisma 2012)



**R3 - EDIFICI PER I QUALI VIENE ELIMINATO IL VINCOLO DI PSC  
(per condizioni di vulnerabilità e danno su edifici di minor pregio o per errata classificazione)**



Indirizzo

Via Gorghetto, 118 - Il  
Gorghetto

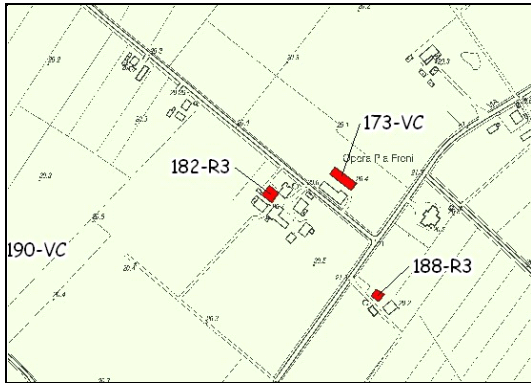


Foto 2013 (post-sisma 2012)



R3 - EDIFICI PER I QUALI VIENE ELIMINATO IL VINCOLO DI PSC  
(per condizioni di vulnerabilità e danno su edifici di minor pregio o per errata classificazione)

Foto scheda PSC 2011



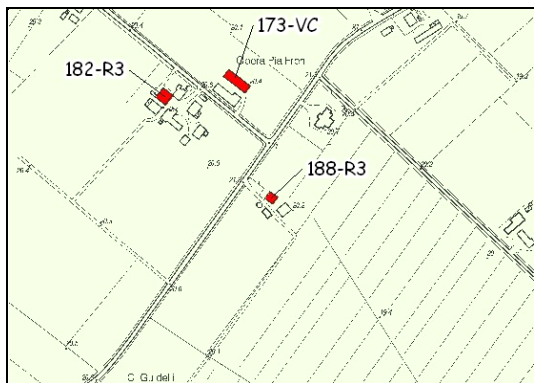
Indirizzo **Via G. Brandoli, 9/11/13**



Foto 2013 (post-sisma 2012)



**R3 - EDIFICI PER I QUALI VIENE ELIMINATO IL VINCOLO DI PSC  
(per condizioni di vulnerabilità e danno su edifici di minor pregio o per errata classificazione)**



Indirizzo

Via per Solara, 44

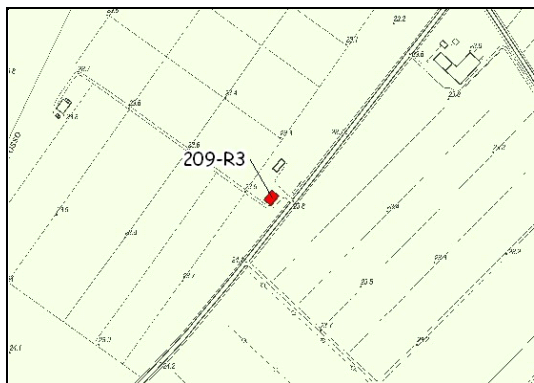


Foto 2013 (post-sisma 2012)



**R3 - EDIFICI PER I QUALI VIENE ELIMINATO IL VINCOLO DI PSC  
(per condizioni di vulnerabilità e danno su edifici di minor pregio o per errata classificazione)**





Indirizzo

Via Verdeta



Foto 2013 (post-sisma 2012)



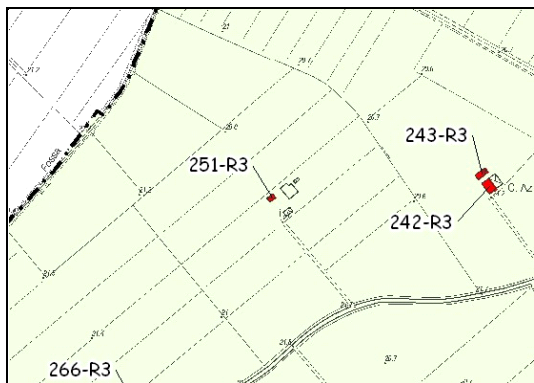
**R3 - EDIFICI PER I QUALI VIENE ELIMINATO IL VINCOLO DI PSC**  
(per condizioni di vulnerabilità e danno su edifici di minor pregio o per errata classificazione)











Indirizzo

Via per Solara



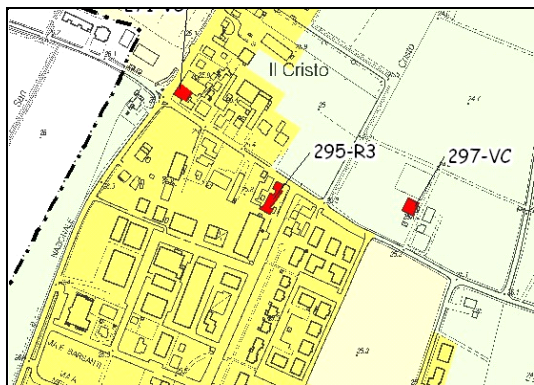
Foto 2013 (post-sisma 2012)



**R3 - EDIFICI PER I QUALI VIENE ELIMINATO IL VINCOLO DI PSC**  
(per condizioni di vulnerabilità e danno su edifici di minor pregio o per errata classificazione)



Foto scheda PSC 2011



Indirizzo **Via Cristo, 32/38 - Sorbara**

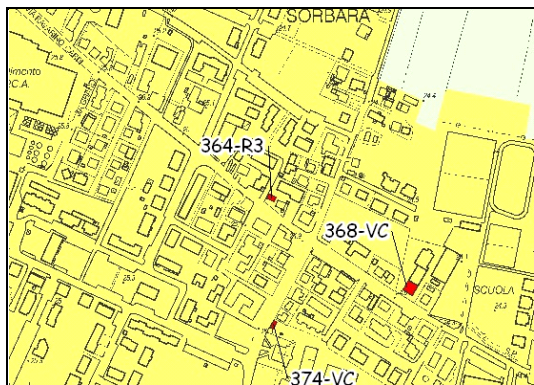


Foto 2013 (post-sisma 2012)



**R3 - EDIFICI PER I QUALI VIENE ELIMINATO IL VINCOLO DI PSC  
(per condizioni di vulnerabilità e danno su edifici di minor pregio o per errata classificazione)**

Foto scheda PSC 2011

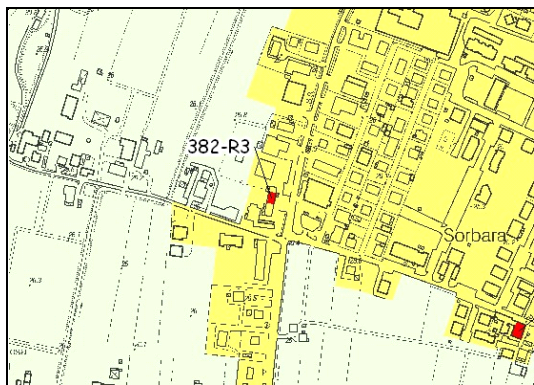


Indirizzo Via Ravarino Carpi, 154 - Sorbara

Foto 2013 (post-sisma 2012)



**R3 - EDIFICI PER I QUALI VIENE ELIMINATO IL VINCOLO DI PSC  
(per condizioni di vulnerabilità e danno su edifici di minor pregio o per errata classificazione)**



**Indirizzo**

**Via Nazionale, 49 - Sorbara**

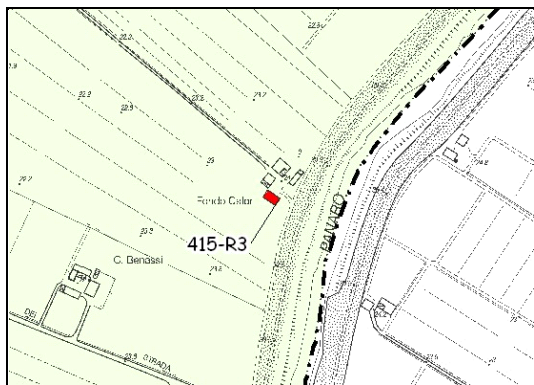


Foto 2013 (post-sisma 2012)



**R3 - EDIFICI PER I QUALI VIENE ELIMINATO IL VINCOLO DI PSC  
(per condizioni di vulnerabilità e danno su edifici di minor pregio o per errata classificazione)**





Indirizzo

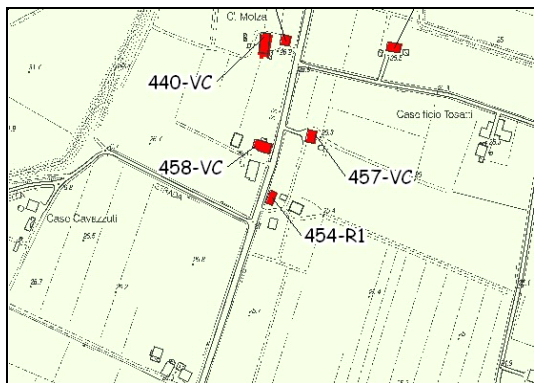
Via Gorghetto



Foto 2013 (post-sisma 2012)



**R3 - EDIFICI PER I QUALI VIENE ELIMINATO IL VINCOLO DI PSC  
(per condizioni di vulnerabilità e danno su edifici di minor pregio o per errata classificazione)**



Indirizzo

Via Nazionale, 6



Foto 2013 (post-sisma 2012)

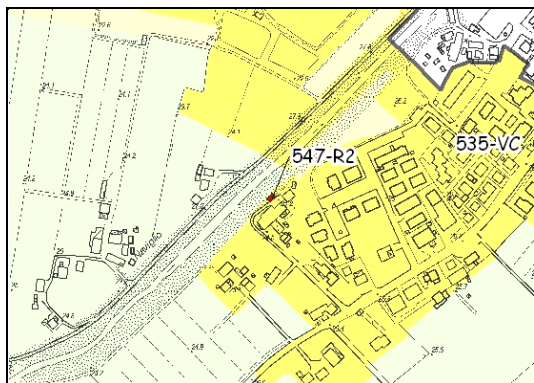


Ordinanza comunale di demolizione eseguita dai VVF

R1 - EDIFICI PER I QUALI VIENE ELIMINATO IL VINCOLO DI PSC  
(in quanto demoliti/da demolire per Ordinanza comunale di demolizione / demoliti in conseguenza del  
sisma 2012 / con Perizia Tecnica ai sensi della LR 16/2012 e s.m.)



Foto scheda PSC 2011



Indirizzo Via per Modena - Bomporto



Foto 2013 (post-sisma 2012)



**R2 - EDIFICI PER I QUALI VIENE ELIMINATO IL VINCOLO DI PSC  
(in quanto gravemente danneggiati dal sisma 2012)**