

1

 **Comune di Bomporto**











Sindaco
Alberto Borghi
Ufficio Tecnico
Arch. Alfredo Mazzuca - Responsabile Servizio Urbanistica, Edilizia Privata e Ricostruzione
Geom. Glauco Pellacani

**QUADRO CONOSCITIVO del
PIANO DELLA RICOSTRUZIONE - 1° stralcio**
ai sensi dell'art. 12 della L.R. 16/2012 e artt. 7 e 8 dell'Ord. Comm. 60/2013

a cura di:
Arch. Carla Ferrari
collaboratori:
Ivan Passuti
Giulia Gadda



MAPPA DEI DANNI CON EVIDENZA DEGLI EDIFICI TUTELATI **QC/Tav.b**
Approvazione - Aprile 2014 scala 1:10.000

- LEGENDA**
- MAPPA DEI DANNI - Individuazione degli esiti delle schede AeDES**
-  Edifici inagibili (E)
 -  Edifici parzialmente inagibili (C)
 -  Edifici temporaneamente inagibili (tutto o parte) ma agibili con provvedimenti di pronto intervento (B)
 -  Edifici agibili (A)
 -  Edifici senza scheda di rilevamento danno
- Gli edifici inagibili per rischio esterno (F) sono stati individuati con l'esito intrinseco segnalato nella scheda AeDES
-  **EDIFICI INDIVIDUATI NELLA "CLASSIFICAZIONE DEGLI EDIFICI DI INTERESSE STORICO-ARCHITETTONICO" DEL PSC VIGENTE**
-  Ambito urbano storico
 -  Territorio urbanizzato
 -  Territorio urbanizzabile
 -  Territorio rurale