



**Città del Vino**  
Associazione Nazionale

**Il Piano Regolatore  
delle Città del Vino**

**Provincia di Modena  
Comune di Bomporto**

# PSC

## **PIANO STRUTTURALE COMUNALE delle Città del Vino**

**Variante in adeguamento al  
2° stralcio del Piano della Ricostruzione**

Sindaco  
**Alberto Borghi**

Ufficio Tecnico  
**Geom. Roberto Cremonini  
Geom. Glauco Pellacani**

a cura di:  
**Arch. Carla Ferrari**

Consulenti e collaboratori:  
**Ivan Passuti  
Giulia Gadda**

**PSC/Cc  
CLASSIFICAZIONE DEGLI EDIFICI E DEI MANUFATTI  
DI INTERESSE STORICO-ARCHITETTONICO**



Foto scheda PSC 2011

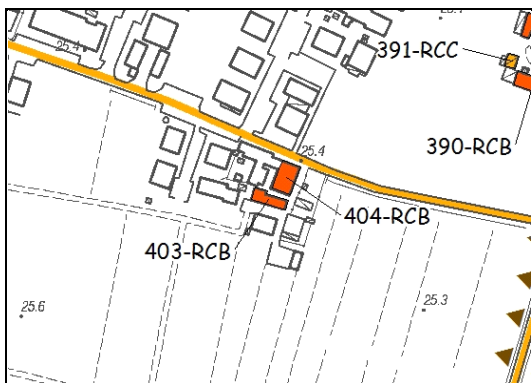


Foto 2013 (post-sisma 2012)

Indirizzo **Via Barbieri, 5/7/9/11 - Sorbara**

Rif. catastali **F. 25, mapp. 278**

Toponimo IGM 1893 **Cas.o Barbieri**

Toponimo Catasto d'impianto 1935 **C. Barbieri**



Epoca di costruzione **ante 1935**

Tipologia **CASA CIVILE**

E. arch/dec di pregio

Accessibilità

Strada Provinciale  
o comunale



Strada privata  
asfaltata



Strada privata  
non asfaltata



Note

L'abitazione rientra in un gruppo di case a schiera di impianto ottocentesco.

Categoria d'intervento

V (D.Lgs. 42/2004)



RS



RC

RCA



RCB



RCC



Foto scheda PSC 2011

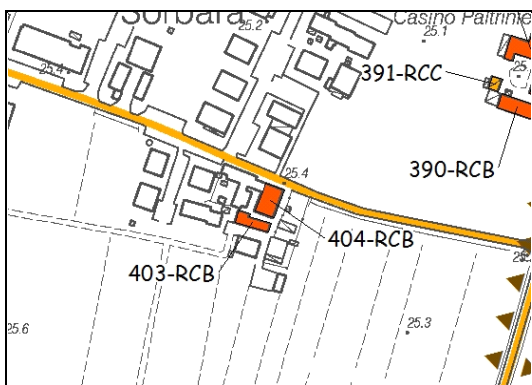


Foto 2013 (post-sisma 2012)

**Indirizzo**  
 Via Barbieri, 13/15/17 - Sorbara

**Rif. catastali**  
 F. 25, mapp. 271

**Toponimo IGM 1893**  
 Cas.o Barbieri

**Toponimo Catasto d'impianto 1935**  
 C. Barbieri

**Epoca di costruzione**  
 ante 1935

**Tipologia**  
 CASA CIVILE

**E. arch/dec di pregio**

**Accessibilità**

Strada Provinciale  
 o comunale



Strada privata  
 asfaltata



Strada privata  
 non asfaltata



**Note**

Casa civile di impianto ottocentesco. Si nota un'edicola votiva sul fronte strada.

**Categoria d'intervento**

V (D.Lgs. 42/2004)



RS



RC

RCA



RCB



RCC



Foto scheda PSC 2011

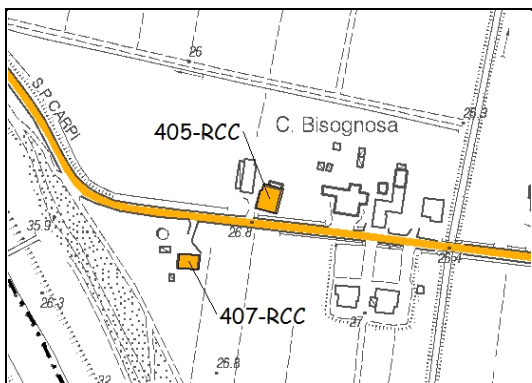


Foto 2013 (post-sisma 2012)

Indirizzo Via Ravarino Carpi, 216

Rif. catastali F. 25, mapp. 291

Toponimo IGM 1893

Toponimo Catasto  
d'impianto 1935

Epoca di costruzione ante 1935

Tipologia CASA COLONICA A ELEMENTI DISGIUNTI

E. arch/dec di pregio

Accessibilità

Strada Provinciale  
o comunale



Strada privata  
asfaltata



Strada privata  
non asfaltata



Note

Categoria d'intervento

V (D.Lgs. 42/2004)



RS



RC

RCA



RCB



RCC



Foto scheda PSC 2011

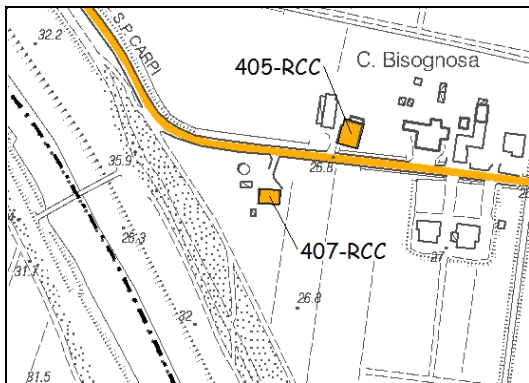


Foto 2013 (post-sisma 2012)

Indirizzo Via Ravarino Carpi, 203

Rif. catastali F. 25, mapp. 324

Toponimo IGM 1893

Toponimo Catasto  
 d'impianto 1935



Epoca di costruzione ante 1935

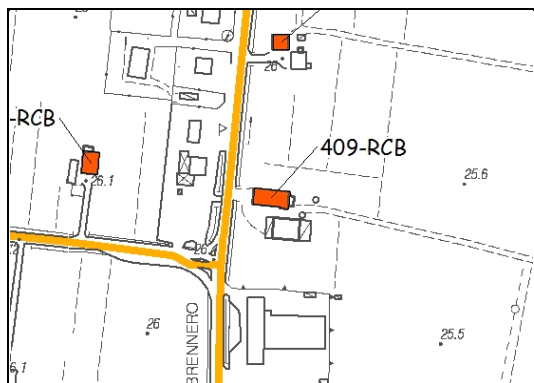
Tipologia CASA COLONICA A ELEMENTI CONGIUNTI

E. arch/dec di pregio Fascia marcapiano

<u>Accessibilità</u>	Strada Provinciale o comunale <input checked="" type="checkbox"/>	Strada privata asfaltata <input type="checkbox"/>	Strada privata non asfaltata <input type="checkbox"/>
----------------------	---	---	---

Note Edificio di impianto primo-novecentesco, per metà rialzato.

<u>Categoria d'intervento</u>	V (D.Lgs. 42/2004) <input type="checkbox"/> <span style="color: blue;">■</span>	RS <input type="checkbox"/> <span style="color: red;">■</span>	RC		
			RCA <input type="checkbox"/> <span style="color: red;">■</span>	RCB <input type="checkbox"/> <span style="color: orange;">■</span>	RCC <input checked="" type="checkbox"/> <span style="color: yellow;">■</span>



Indirizzo **Via Nazionale, 22 - Sorbara**

Rif. catastali **F. 25, mapp. 313/314**

Toponimo IGM 1893

Toponimo Catasto  
 d'impianto 1935

Epoca di costruzione **post 1935**

Tipologia **CASA CIVILE**

E. arch/dec di pregio **Fasce marcapiano**

Accessibilità

Strada Provinciale  
 o comunale



Strada privata  
 asfaltata



Strada privata  
 non asfaltata



Note

Categoria d'intervento

V (D.Lgs. 42/2004)



RS



RC

RCA



RCB



RCC



Foto 2013 (post-sisma 2012)



Foto scheda PSC 2011

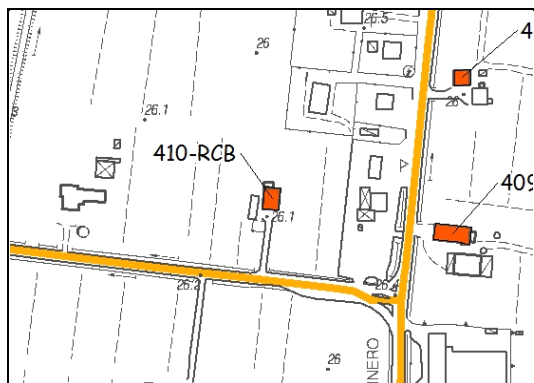


Foto 2013 (post-sisma 2012)

Indirizzo **Via Ravarino Carpi, 204 - Sorbara**

Rif. catastali **F. 25, mapp. 309**

Toponimo IGM 1893

Toponimo Catasto d'impianto 1935



Epoca di costruzione **ante 1935**

Tipologia **CASA COLONICA A ELEMENTI CONGIUNTI**

E. arch/dec di pregio **altana**

<b>Strada Provinciale o comunale</b>	<b>Strada privata asfaltata</b>	<b>Strada privata non asfaltata</b>
<input checked="" type="checkbox"/>	<input type="checkbox"/>	<input type="checkbox"/>

Note **Casa colonica di impianto ottocentesco. Elemento decorativo sottogronda.**

<b>V (D.Lgs. 42/2004)</b>	<b>RS</b>	<b>RC</b>		
<input type="checkbox"/>	<input type="checkbox"/>	<b>RCA</b>	<b>RCB</b>	<b>RCC</b>
<input type="checkbox"/>	<input type="checkbox"/>	<input type="checkbox"/>	<input checked="" type="checkbox"/>	<input type="checkbox"/>
<input type="checkbox"/>	<input type="checkbox"/>	<input type="checkbox"/>	<input type="checkbox"/>	<input type="checkbox"/>

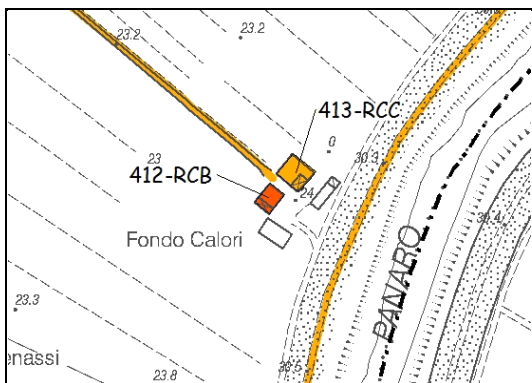


Foto 2013 (post-sisma 2012)

Indirizzo **Via Gorghetto, 30**

Rif. catastali **F. 28, mapp. 39**

Toponimo IGM 1893 **C. Calori**

Toponimo Catasto d'impianto 1935 **F. Calori**

Epoca di costruzione **ante 1935**

Tipologia **CASA COLONICA A ELEMENTI DISGIUNTI**

E. arch/dec di pregio **altana**

<u>Accessibilità</u>	Strada Provinciale o comunale <input checked="" type="checkbox"/>	Strada privata asfaltata <input type="checkbox"/>	Strada privata non asfaltata <input type="checkbox"/>
----------------------	---	---	---

Note

<u>Categoria d'intervento</u>	V (D.Lgs. 42/2004) <input type="checkbox"/> <span style="color: blue;">■</span>	RS <input type="checkbox"/> <span style="color: red;">■</span>	RC		
			RCA <input type="checkbox"/> <span style="color: red;">■</span>	RCB <input checked="" type="checkbox"/> <span style="color: orange;">■</span>	RCC <input type="checkbox"/> <span style="color: yellow;">■</span>







Foto scheda PSC 2011

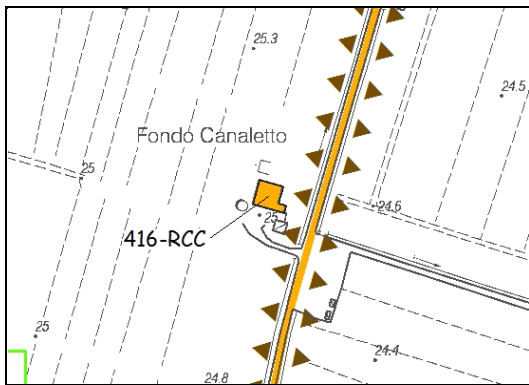


Foto 2013 (post-sisma 2012)

Indirizzo **Via Verdeta, 7**

Rif. catastali **F. 30, mapp. 41**

Toponimo IGM 1893

Toponimo Catasto d'impianto 1935 **Fondo Canaletto**



Epoca di costruzione **ante 1935**

Tipologia **CASA COLONICA A ELEMENTI CONGIUNTI**

E. arch/dec di pregio

Accessibilità

Strada Provinciale  
o comunale



Strada privata  
asfaltata



Strada privata  
non asfaltata



Note

Edificio costituito da un corpo principale ed uno minore con compluvio tra i due.

Categoria d'intervento

V (D.Lgs. 42/2004)



RS



RC

RCA



RCB



RCC



Foto scheda PSC 2011

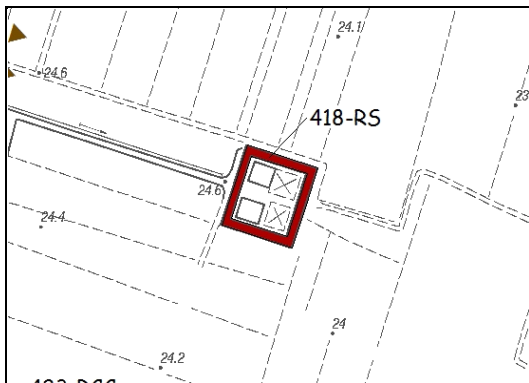


Foto 2013 (post-sisma 2012)

Indirizzo **Via Verdeta, 6A**

Rif. catastali **F. 30, mapp. B**

Toponimo IGM 1893

Toponimo Catasto  
d'impianto 1935



Epoca di costruzione **ante 1935**

Tipologia **EDIFICIO SPECIALISTICO**

E. arch/dec di pregio

Accessibilità

Strada Provinciale o comunale	Strada privata asfaltata	Strada privata non asfaltata
<input checked="" type="checkbox"/>	<input type="checkbox"/>	<input type="checkbox"/>

Note

Cimitero di Sorbara.

Categoria d'intervento

V (D.Lgs. 42/2004)	RS	RC		
<input type="checkbox"/>	<input checked="" type="checkbox"/>	RCA	RCB	RCC
<input type="checkbox"/>	<input checked="" type="checkbox"/>	<input type="checkbox"/>	<input type="checkbox"/>	<input type="checkbox"/>
<input type="checkbox"/>	<input checked="" type="checkbox"/>	<input type="checkbox"/>	<input type="checkbox"/>	<input type="checkbox"/>

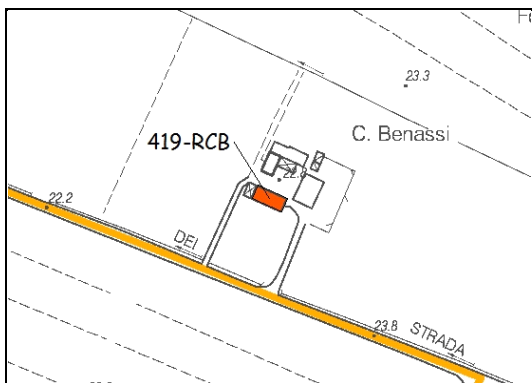


Foto 2013 (post-sisma 2012)

Indirizzo **Via Gorghetto**

Rif. catastali **F. 28, mapp. 54/109**

Toponimo IGM 1893 **C. Benassi**

Toponimo Catasto  
d'impianto 1935



Epoca di costruzione **ante 1935**

Tipologia **CASA COLONICA A ELEMENTI CONGIUNTI**

E. arch/dec di pregio

Accessibilità

Strada Provinciale  
o comunale

Strada privata  
asfaltata

Strada privata  
non asfaltata



Note

Casa colonica a corpi congiunti con muro tagliafuoco che divide l'abitazione dalla ex stalla/fienile.

Categoria d'intervento

V (D.Lgs. 42/2004)

RS

RC

RCA

RCB

RCC



Foto scheda PSC 2011

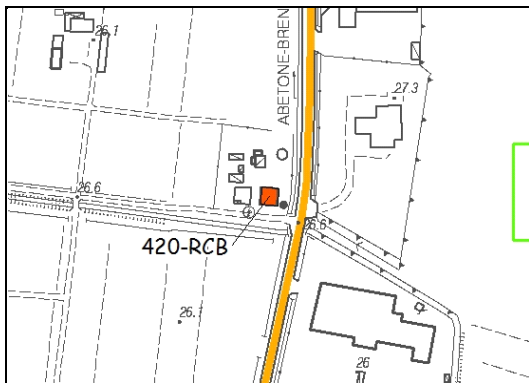


Foto 2013 (post-sisma 2012)

Indirizzo Via Nazionale, 23

Rif. catastali F. 25, mapp. 339

Toponimo IGM 1893

Toponimo Catasto  
 d'impianto 1935



Epoca di costruzione ante 1935

Tipologia CASA CIVILE

E. arch/dec di pregio Cornicione, timpani sopra le finestre.

Accessibilità

Strada Provinciale o comunale	Strada privata asfaltata	Strada privata non asfaltata
<input checked="" type="checkbox"/>	<input type="checkbox"/>	<input type="checkbox"/>

Note Casa civile di inizio '900 con ingresso ad arco a tutto sesto. Cornici alle finestre e cornicione.

Categoria d'intervento

V (D.Lgs. 42/2004)	RS	RC		
<input type="checkbox"/>	<input type="checkbox"/>	RCA	RCB	RCC
<input type="checkbox"/>	<input type="checkbox"/>	<input type="checkbox"/>	<input checked="" type="checkbox"/>	<input type="checkbox"/>
<input type="checkbox"/>	<input type="checkbox"/>	<input type="checkbox"/>	<input type="checkbox"/>	<input type="checkbox"/>

Foto scheda PSC 2011

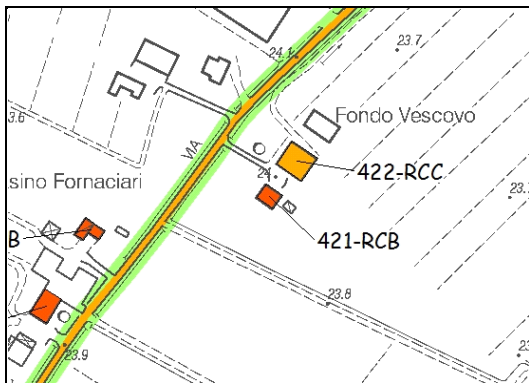


Foto 2013 (post-sisma 2012)

Indirizzo **Via Torazzo, 1**

Rif. catastali **F. 30, mapp. 32**

Toponimo IGM 1893 **C. Vescovo**

Toponimo Catasto d'impianto 1935 **Fondo Vescovo**

Epoca di costruzione **ante 1935**

Tipologia **CASA COLONICA A ELEMENTI DISGIUNTI**

E. arch/dec di pregio **Fascia marcapiano**

<b>Strada Provinciale o comunale</b>	<b>Strada privata asfaltata</b>	<b>Strada privata non asfaltata</b>
<input checked="" type="checkbox"/>	<input type="checkbox"/>	<input type="checkbox"/>

Note **Casa colonica di epoca primo-novecentesca. Cornici alle finestre.**

<b>V (D.Lgs. 42/2004)</b>	<b>RS</b>	<b>RC</b>		
		<b>RCA</b>	<b>RCB</b>	<b>RCC</b>
<input type="checkbox"/>	<input type="checkbox"/>	<input type="checkbox"/>	<input checked="" type="checkbox"/>	<input type="checkbox"/>
■	■	■	■	■



Foto scheda PSC 2011

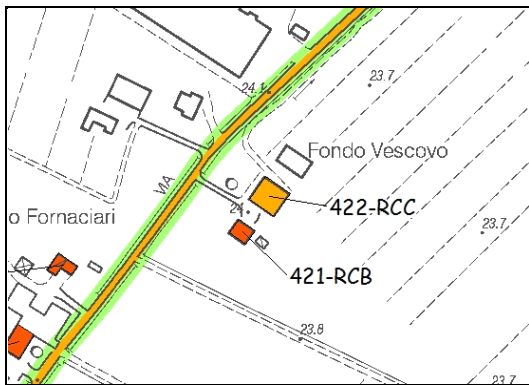


Foto 2013 (post-sisma 2012)

Indirizzo **Via Torazzo**

Rif. catastali **F. 30, mapp. 31**

Toponimo IGM 1893 **C. Vescovo**

Toponimo Catasto d'impianto 1935 **Fondo Vescovo**

Epoca di costruzione **ante 1935**

Tipologia **STALLA/FIENILE**

E. arch/dec di pregio

Accessibilità

Strada Provinciale  
o comunale



Strada privata  
asfaltata



Strada privata  
non asfaltata



Note

Stalla/fienile di inizio '900, di pertinenza della casa colonica di cui alla scheda n. 421.

Categoria d'intervento

V (D.Lgs. 42/2004)



RS



RC

RCA



RCB



RCC



Foto scheda PSC 2011

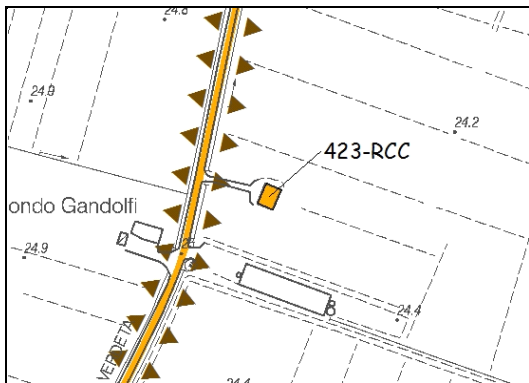


Foto 2013 (post-sisma 2012)

Indirizzo **Via Verdeta, 6**

Rif. catastali **F. 30, mapp. 47**

Toponimo IGM 1893

Toponimo Catasto  
d'impianto 1935



Epoca di costruzione **ante 1935**

Tipologia **STALLA/FIENILE**

E. arch/dec di pregio

Accessibilità

Strada Provinciale  
o comunale



Strada privata  
asfaltata



Strada privata  
non asfaltata



Note

Edificio di impianto ottocentesco.

Categoria d'intervento

V (D.Lgs. 42/2004)



RS



RC

RCA



RCB



RCC





Foto scheda PSC 2011

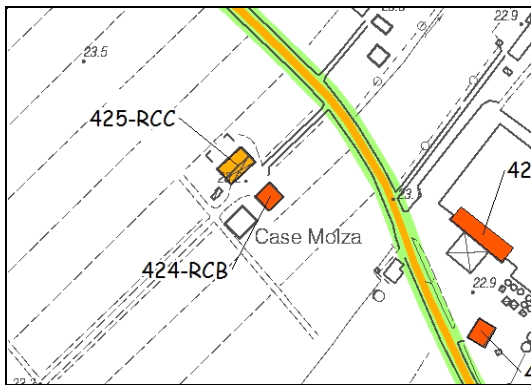


Foto 2013 (post-sisma 2012)

Indirizzo **Via Ravarino Carpi,  
109/109A**

Rif. catastali **F. 31, mapp. 43**

Toponimo IGM 1893

Toponimo Catasto  
d'impianto 1935



Epoca di costruzione **post 1935**

Tipologia **CASA COLONICA A ELEMENTI DISGIUNTI**

E. arch/dec di pregio **Cornici intorno alle finestre**

<u>Accessibilità</u>	Strada Provinciale o comunale <input checked="" type="checkbox"/>	Strada privata asfaltata <input type="checkbox"/>	Strada privata non asfaltata <input type="checkbox"/>
----------------------	---	---	---

Note

<u>Categoria d'intervento</u>	V (D.Lgs. 42/2004) <input type="checkbox"/> <span style="color: blue;">■</span>	RS <input type="checkbox"/> <span style="color: red;">■</span>	RC		
			RCA <input type="checkbox"/> <span style="color: red;">■</span>	RCB <input checked="" type="checkbox"/> <span style="color: orange;">■</span>	RCC <input type="checkbox"/> <span style="color: yellow;">■</span>

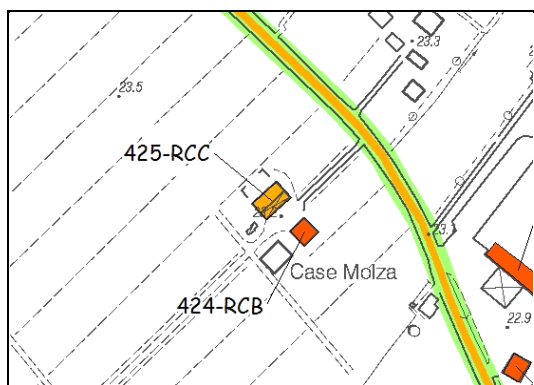


Foto 2013 (post-sisma 2012)

Indirizzo **Via Ravarino Carpi**

Rif. catastali **F. 31, mapp. 42**

Toponimo IGM 1893

Toponimo Catasto  
 d'impianto 1935



Epoca di costruzione **post 1935**

Tipologia **STALLA/FIENILE**

E. arch/dec di pregio **capitelli**

Accessibilità

<b>Strada Provinciale o comunale</b>	<b>Strada privata asfaltata</b>	<b>Strada privata non asfaltata</b>
<input checked="" type="checkbox"/>	<input type="checkbox"/>	<input type="checkbox"/>

Note

Stalla/fienile di pertinenza della casa colonica di cui alla scheda n. 424. Colonne binate in facciata.

Categoria d'intervento

<b>V (D.Lgs. 42/2004)</b>	<b>RS</b>	<b>RC</b>		
		<b>RCA</b>	<b>RCB</b>	<b>RCC</b>
<input type="checkbox"/>	<input type="checkbox"/>	<input type="checkbox"/>	<input type="checkbox"/>	<input checked="" type="checkbox"/>
<span style="color: blue;">■</span>	<span style="color: red;">■</span>	<span style="color: red;">■</span>	<span style="color: orange;">■</span>	<span style="color: yellow;">■</span>

Foto scheda PSC 2011

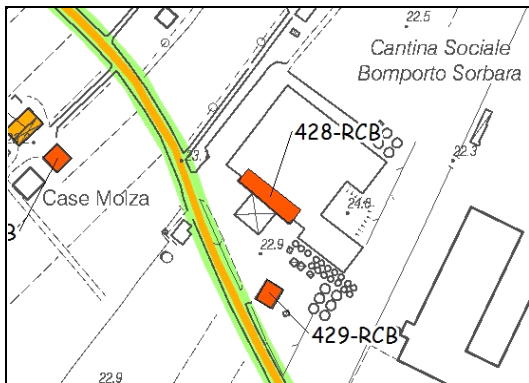


Foto 2013 (post-sisma 2012)

Indirizzo **Via Ravarino Carpi - Bomporto**

Rif. catastali **F. 31, mapp. 23**

Toponimo IGM 1893

Toponimo Catasto d'impianto 1935



Epoca di costruzione **post 1935**

Tipologia **EDIFICIO SPECIALISTICO**

E. arch/dec di pregio **cornicione, cornici intorno alle aperture, basamento**

<u>Accessibilità</u>	Strada Provinciale o comunale <input checked="" type="checkbox"/>	Strada privata asfaltata <input type="checkbox"/>	Strada privata non asfaltata <input type="checkbox"/>
----------------------	---	---	---

Note **Cantina Sociale di Sorbara del 1923 per la produzione del Lambrusco. Aperture con architrave ad arco a tutto sesto.**

<u>Categoria d'intervento</u>	V (D.Lgs. 42/2004) <input type="checkbox"/> <span style="color: blue;">■</span>	RS <input type="checkbox"/> <span style="color: red;">■</span>	RC		
			RCA <input type="checkbox"/> <span style="color: red;">■</span>	RCB <input checked="" type="checkbox"/> <span style="color: orange;">■</span>	RCC <input type="checkbox"/> <span style="color: yellow;">■</span>

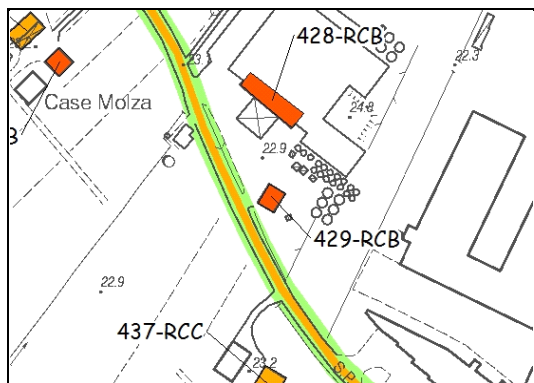


Foto 2013 (post-sisma 2012)

**Indirizzo**  
 Via Ravarino Carpi,  
 114/116 - Bomporto

**Rif. catastali**  
 F. 31, mapp. 23

**Toponimo IGM 1893**

**Toponimo Catasto  
 d'impianto 1935**



**Epoca di costruzione**  
 ante 1935

**Tipologia**  
 EDIFICIO SPECIALISTICO

**E. arch/dec di pregio**  
 Fasce marcapiano; architravi ad arco, basamento a rilievo

**Accessibilità**

Strada Provinciale o comunale	Strada privata asfaltata	Strada privata non asfaltata
<input checked="" type="checkbox"/>	<input type="checkbox"/>	<input type="checkbox"/>

**Note**  
 Edificio degli anni '20 del '900, contemporaneo alla vicina Cantina Sociale di cui alla scheda n. 428. Aperture ad arco.

**Categoria d'intervento**

V (D.Lgs. 42/2004)	RS	RC		
		RCA	RCB	RCC
<input type="checkbox"/>	<input type="checkbox"/>	<input type="checkbox"/>	<input checked="" type="checkbox"/>	<input type="checkbox"/>
<span style="color: blue;">■</span>	<span style="color: red;">■</span>	<span style="color: red;">■</span>	<span style="color: orange;">■</span>	<span style="color: yellow;">■</span>

Foto scheda PSC 2011

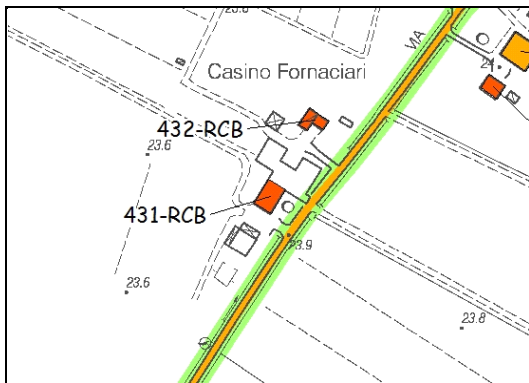


Foto 2013 (post-sisma 2012)

Indirizzo **Via Torazzo, 10/12**

Rif. catastali **F. 30, mapp. 59**

Toponimo IGM 1893 **Cas.o Fornaciari**

Toponimo Catasto d'impianto 1935 **C. Fornaciari**



Epoca di costruzione **ante 1935**

Tipologia **CASA COLONICA A ELEMENTI DISGIUNTI**

E. arch/dec di pregio

Accessibilità

Strada Provinciale  
o comunale



Strada privata  
asfaltata



Strada privata  
non asfaltata



Note

Casa colonica di impianto ottocentesco.

Categoria d'intervento

V (D.Lgs. 42/2004)



RS



RC

RCA



RCB



RCC



Foto scheda PSC 2011

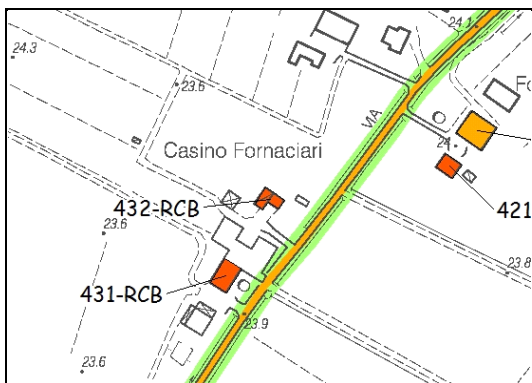


Foto 2013 (post-sisma 2012)

Indirizzo **Via Torazzo, 4**

Rif. catastali **F. 30, mapp. 56**

Toponimo IGM 1893 **Cas.o Fornaciari**

Toponimo Catasto d'impianto 1935 **C. Fornaciari**

Epoca di costruzione **ante 1935**

Tipologia **CASA COLONICA A ELEMENTI DISGIUNTI**

E. arch/dec di pregio

Accessibilità

Strada Provinciale  
o comunale



Strada privata  
asfaltata



Strada privata  
non asfaltata



Note

Casa colonica con annesso un fabbricato di servizio.

Categoria d'intervento

V (D.Lgs. 42/2004)



RS



RC

RCA



RCB



RCC



Foto scheda PSC 2011

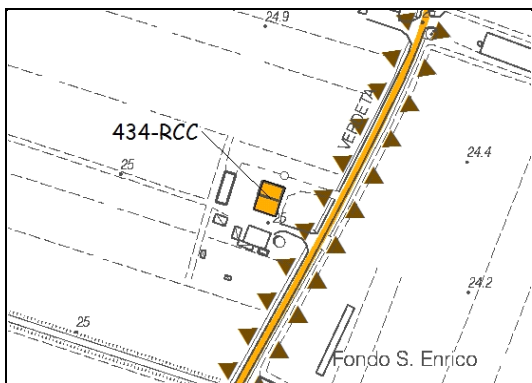


Foto 2013 (post-sisma 2012)

Indirizzo **Via Verdeta**

Rif. catastali **F. 29, mapp. 27/29**

Toponimo IGM 1893 **C. Neri**

Toponimo Catasto d'impianto 1935



Epoca di costruzione **ante 1935**

Tipologia **STALLA/FIENILE**

E. arch/dec di pregio **Rosone**

<b>Strada Provinciale o comunale</b>	<b>Strada privata asfaltata</b>	<b>Strada privata non asfaltata</b>
<input checked="" type="checkbox"/>	<input type="checkbox"/>	<input type="checkbox"/>

Note

Categoria d'intervento

V (D.Lgs. 42/2004)	RS	RC		
		RCA	RCB	RCC
<input type="checkbox"/>	<input type="checkbox"/>	<input type="checkbox"/>	<input type="checkbox"/>	<input checked="" type="checkbox"/>
■	■	■	■	■

Foto scheda PSC 2011

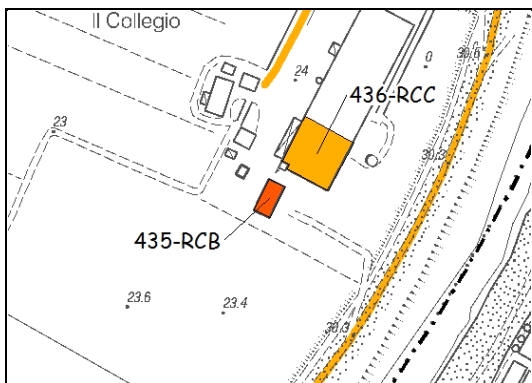


Foto 2013 (post-sisma 2012)

Indirizzo Via Gorghetto, 20

Rif. catastali F. 28, mapp. 75

Toponimo IGM 1893 Cas. o Collegio

Toponimo Catasto  
d'impianto 1935



Epoca di costruzione ante 1935

Tipologia CASA CIVILE

E. arch/dec di pregio Lesene angolari con finto bugnato, cornicione a gola

<b>Strada Provinciale o comunale</b>	<b>Strada privata asfaltata</b>	<b>Strada privata non asfaltata</b>
<input checked="" type="checkbox"/>	<input type="checkbox"/>	<input type="checkbox"/>

Note Edificio risalente ai primi del '900, con lesene angolari in finto bugnato.

<b>V (D.Lgs. 42/2004)</b>	<b>RS</b>	<b>RC</b>		
		<b>RCA</b>	<b>RCB</b>	<b>RCC</b>
<input type="checkbox"/>	<input type="checkbox"/>	<input type="checkbox"/>	<input checked="" type="checkbox"/>	<input type="checkbox"/>
<span style="color: blue;">■</span>	<span style="color: red;">■</span>	<span style="color: red;">■</span>	<span style="color: orange;">■</span>	<span style="color: yellow;">■</span>



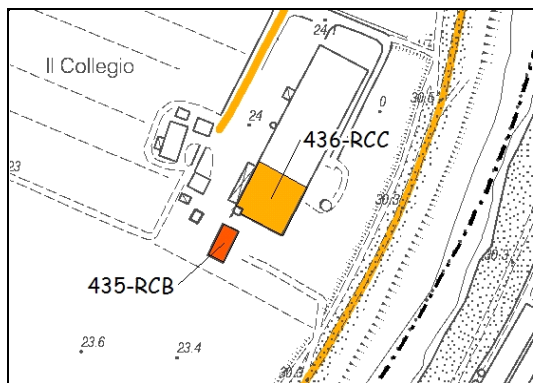


Foto 2013 (post-sisma 2012)

Indirizzo **Via Gorghetto, 22**

Rif. catastali **F. 28, mapp. 67**

Toponimo IGM 1893 **Cas. o Collegio**

Toponimo Catasto  
d'impianto 1935



Epoca di costruzione **ante 1935**

Tipologia **EDIFICIO SPECIALISTICO**

E. arch/dec di pregio **lesene**

Accessibilità

Strada Provinciale  
o comunale



Strada privata  
asfaltata



Strada privata  
non asfaltata



Note

Opificio risalente ai primi del '900.

Categoria d'intervento

V (D.Lgs. 42/2004)



RS



RC

RCA



RCB



RCC



Foto scheda PSC 2011

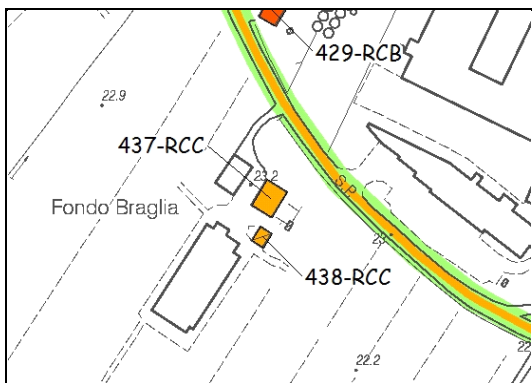


Foto 2013 (post-sisma 2012)

Indirizzo Via Ravarino Carpi, 103

Rif. catastali F. 31, mapp. 53

Toponimo IGM 1893 F. Pignatti

Toponimo Catasto d'impianto 1935



Epoca di costruzione ante 1935

Tipologia STALLA/FIENILE

E. arch/dec di pregio Rosone, gelosie, capitelli

Accessibilità

Strada Provinciale o comunale	Strada privata asfaltata	Strada privata non asfaltata
<input checked="" type="checkbox"/>	<input type="checkbox"/>	<input type="checkbox"/>

Note Stalla/fienile con porticato con archi ribassati poggiati su tre coppie di colonne binate. Parte della stessa corte dell'edificio di cui alla scheda n. 438.

Categoria d'intervento

V (D.Lgs. 42/2004)	RS	RC		
		RCA	RCB	RCC
<input type="checkbox"/>	<input type="checkbox"/>	<input type="checkbox"/>	<input type="checkbox"/>	<input checked="" type="checkbox"/>
■	■	■	■	■

Foto scheda PSC 2011

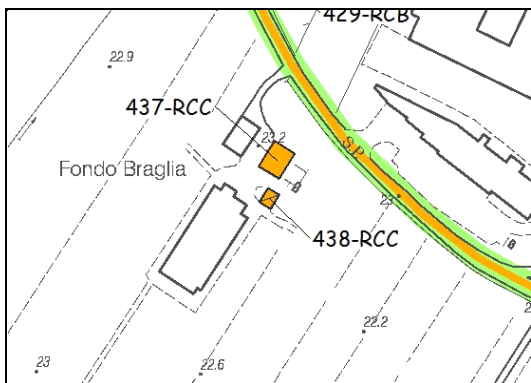


Foto 2013 (post-sisma 2012)

Indirizzo Via Ravarino Carpi

Rif. catastali F. 31, mapp. 54

Toponimo IGM 1893 F. Pignatti

Toponimo Catasto d'impianto 1935



Epoca di costruzione post 1935

Tipologia SERVIZI AGRICOLI

E. arch/dec di pregio Rosone, gelosie

Accessibilità

Strada Provinciale o comunale	Strada privata asfaltata	Strada privata non asfaltata
<input checked="" type="checkbox"/>	<input type="checkbox"/>	<input type="checkbox"/>

Note

Edificio di servizio parte della stessa corte della stalla/fienile di cui alla scheda n. 437. Sulla torretta centrale è riportata la data di edificazione: 1953.

Categoria d'intervento

V (D.Lgs. 42/2004)	RS	RC		
		RCA	RCB	RCC
<input type="checkbox"/>	<input type="checkbox"/>	<input type="checkbox"/>	<input type="checkbox"/>	<input checked="" type="checkbox"/>
■	■	■	■	■

Foto scheda PSC 2011

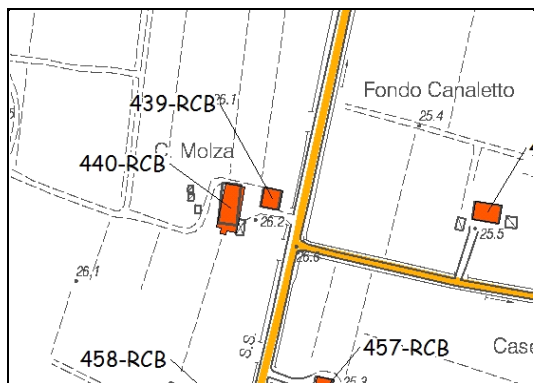


Foto 2013 (post-sisma 2012)

Indirizzo Via Nazionale, 21

Rif. catastali F. 29, mapp. 16

Toponimo IGM 1893 C. Molza

Toponimo Catasto  
d'impianto 1935



Epoca di costruzione ante 1935

Tipologia CASA COLONICA A ELEMENTI DISGIUNTI

E. arch/dec di pregio

Accessibilità

Strada Provinciale  
o comunale



Strada privata  
asfaltata



Strada privata  
non asfaltata



Note

Casa colonica di impianto ottocentesco.

Categoria d'intervento

V (D.Lgs. 42/2004)



RS



RC

RCA



RCB



RCC



Foto scheda PSC 2011



Foto 2013 (post-sisma 2012)



Indirizzo **Via Torazzo**

Rif. catastali **F. 29, mapp. 15**

Toponimo IGM 1893 **C. Molza**

Toponimo Catasto  
d'impianto 1935

Epoca di costruzione **ante 1935**

Tipologia **STALLA/FIENILE**

E. arch/dec di pregio **Timpano**

<b>Strada Provinciale o comunale</b>	<b>Strada privata asfaltata</b>	<b>Strada privata non asfaltata</b>
<input checked="" type="checkbox"/>	<input type="checkbox"/>	<input type="checkbox"/>

Note **Stalla/fienile di pertinenza della casa colonica di cui alla scheda n. 439. L'edificio è costituito da un corpo centrale e due laterali minori.**

<b>V (D.Lgs. 42/2004)</b>	<b>RS</b>	<b>RC</b>		
<input type="checkbox"/>	<input type="checkbox"/>	<b>RCA</b>	<b>RCB</b>	<b>RCC</b>
<input type="checkbox"/>	<input type="checkbox"/>	<input type="checkbox"/>	<input checked="" type="checkbox"/>	<input type="checkbox"/>
<input type="checkbox"/>	<input type="checkbox"/>	<input type="checkbox"/>	<input type="checkbox"/>	<input type="checkbox"/>

Foto scheda PSC 2011

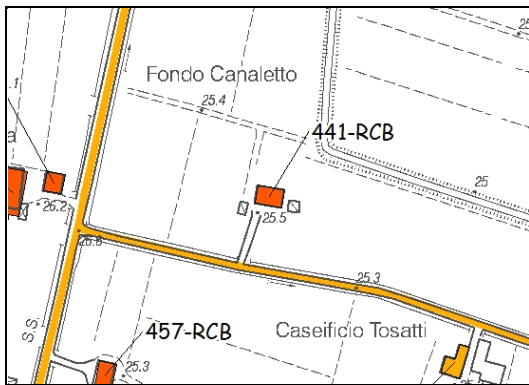


Foto 2013 (post-sisma 2012)

Indirizzo **Via Torazzo, 20**

Rif. catastali **F. 29, mapp. 21**

Toponimo IGM 1893

Toponimo Catasto  
d'impianto 1935



Epoca di costruzione **ante 1935**

Tipologia **CASA COLONICA A ELEMENTI CONGIUNTI**

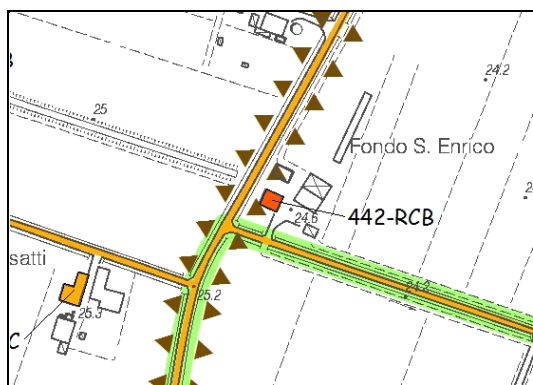
E. arch/dec di pregio **Porta morta**

<u>Accessibilità</u>	Strada Provinciale o comunale <input checked="" type="checkbox"/>	Strada privata asfaltata <input type="checkbox"/>	Strada privata non asfaltata <input type="checkbox"/>
----------------------	---	---	---

Note **Edificio a blocco. Il muro tagliafuoco divide l'abitazione dalla parte destinata a fienile.**

<u>Categoria d'intervento</u>	V (D.Lgs. 42/2004) <input type="checkbox"/> <span style="color: blue;">■</span>	RS <input type="checkbox"/> <span style="color: red;">■</span>	RC		
			RCA <input type="checkbox"/> <span style="color: red;">■</span>	RCB <input checked="" type="checkbox"/> <span style="color: orange;">■</span>	RCC <input type="checkbox"/> <span style="color: yellow;">■</span>

Foto scheda PSC 2011



Indirizzo Via Verdeta, 18

Rif. catastali F. 30, mapp. 74

Toponimo IGM 1893 C. S. Enrico

Toponimo Catasto d'impianto 1935 Fondo S. Enrico

Epoca di costruzione ante 1935

Tipologia CASA COLONICA A ELEMENTI DISGIUNTI

E. arch/dec di pregio

Accessibilità

Strada Provinciale o comunale	Strada privata asfaltata	Strada privata non asfaltata
<input checked="" type="checkbox"/>	<input type="checkbox"/>	<input type="checkbox"/>

Note

Categoria d'intervento

V (D.Lgs. 42/2004)	RS	RC		
		RCA	RCB	RCC
<input type="checkbox"/>	<input type="checkbox"/>	<input type="checkbox"/>	<input checked="" type="checkbox"/>	<input type="checkbox"/>
<span style="display: inline-block; width: 10px; height: 10px; background-color: blue;"></span>	<span style="display: inline-block; width: 10px; height: 10px; background-color: red;"></span>	<span style="display: inline-block; width: 10px; height: 10px; background-color: red;"></span>	<span style="display: inline-block; width: 10px; height: 10px; background-color: orange;"></span>	<span style="display: inline-block; width: 10px; height: 10px; background-color: yellow;"></span>

Foto 2013 (post-sisma 2012)



Foto scheda PSC 2011

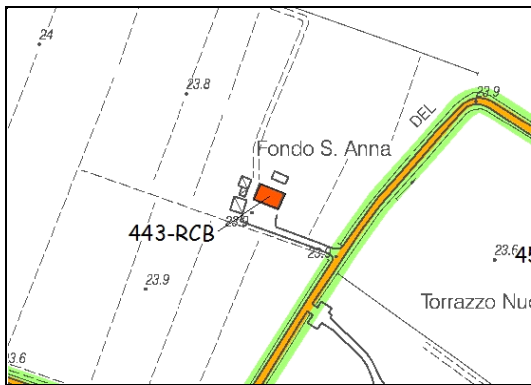


Foto 2013 (post-sisma 2012)

Indirizzo **Via Torazzo, 16**

Rif. catastali **F. 30, mapp. 71**

Toponimo IGM 1893

Toponimo Catasto  
d'impianto 1935



Epoca di costruzione **post 1935**

Tipologia **CASA COLONICA A ELEMENTI CONGIUNTI**

E. arch/dec di pregio **Rosone, fascia marcapiano, porta morta**

Accessibilità

Strada Provinciale o comunale	Strada privata asfaltata	Strada privata non asfaltata
<input type="checkbox"/>	<input type="checkbox"/>	<input checked="" type="checkbox"/>

Note **Casa colonica di inizio '900.**

Categoria d'intervento

V (D.Lgs. 42/2004)	RS	RC		
		RCA	RCB	RCC
<input type="checkbox"/>	<input type="checkbox"/>	<input type="checkbox"/>	<input checked="" type="checkbox"/>	<input type="checkbox"/>
■	■	■	■	■



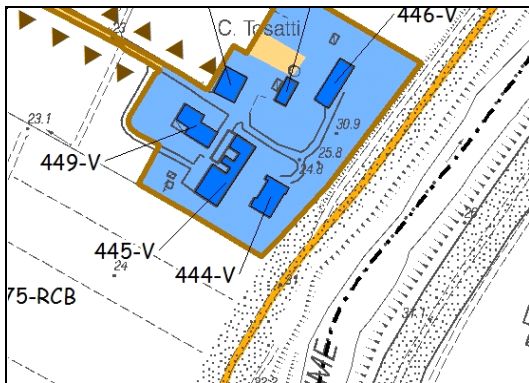


Foto 2013 (post-sisma 2012)

Indirizzo Via Gorghetto, 6

Rif. catastali F. 34, mapp. 13

Toponimo IGM 1893 Casino Pignatti

Toponimo Catasto d'impianto 1935 C. Pignatti

**Edificio soggetto a tutela ai sensi del D. Lgs. 42/2004**



Epoca di costruzione ante 1935

Tipologia VILLA/PALAZZO

E. arch/dec di pregio Portale arco a tutto sesto; androne passante al p.t e al piano nobile

<b>Strada Provinciale o comunale</b>	<b>Strada privata asfaltata</b>	<b>Strada privata non asfaltata</b>
<input checked="" type="checkbox"/>	<input type="checkbox"/>	<input type="checkbox"/>

Note La villa padronale è l'edificio principale della corte Tosatti (già Pignatti) risalente alla fine del XVIII secolo. L'edificio è costituito da un corpo centrale a pianta rettangolare e quattro ali laterali; la facciata è rivolta verso l'argine del Panaro. Portone con arco a tutto sesto.

<b>V (D.Lgs. 42/2004)</b>	<b>RS</b>	<b>RC</b>		
		<b>RCA</b>	<b>RCB</b>	<b>RCC</b>
<input checked="" type="checkbox"/>	<input type="checkbox"/>	<input type="checkbox"/>	<input type="checkbox"/>	<input type="checkbox"/>
<span style="color: blue;">■</span>	<span style="color: red;">■</span>	<span style="color: red;">■</span>	<span style="color: orange;">■</span>	<span style="color: yellow;">■</span>

Foto scheda PSC 2011

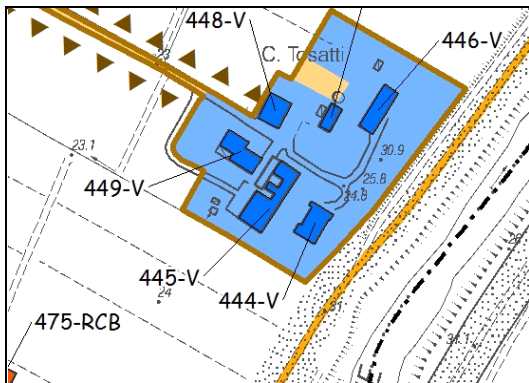


Foto 2013 (post-sisma 2012)

Indirizzo Via Gorghetto, 4/8

Rif. catastali F. 34, mapp. 12

Toponimo IGM 1893 Casino Pignatti

Toponimo Catasto d'impianto 1935 C. Pignatti

**Edificio soggetto a tutela ai sensi del D. Lgs. 42/2004**



Epoca di costruzione ante 1935

Tipologia SERVIZI AGRICOLI

E. arch/dec di pregio Cornice marcapiano nella torre colombaia

<u>Accessibilità</u>	Strada Provinciale o comunale	Strada privata asfaltata	Strada privata non asfaltata
	<input checked="" type="checkbox"/>	<input type="checkbox"/>	<input type="checkbox"/>

Note Edificio agricolo, parte della corte di Villa Tosatti (scheda n. 444), con torre colombaia centrale e portico passante ad arco a tutto sesto. Risalente alla fine del XVIII secolo, quindi contemporaneo alla villa.

<u>Categoria d'intervento</u>	V (D.Lgs. 42/2004)	RS	RC		
	<input checked="" type="checkbox"/>	<input type="checkbox"/>	RCA	RCB	RCC
	<span style="background-color: blue; color: white; display: inline-block; width: 10px; height: 10px;"></span>	<span style="background-color: red; color: white; display: inline-block; width: 10px; height: 10px;"></span>	<span style="background-color: red; color: white; display: inline-block; width: 10px; height: 10px;"></span>	<span style="background-color: orange; color: white; display: inline-block; width: 10px; height: 10px;"></span>	<span style="background-color: yellow; color: white; display: inline-block; width: 10px; height: 10px;"></span>

Foto scheda PSC 2011

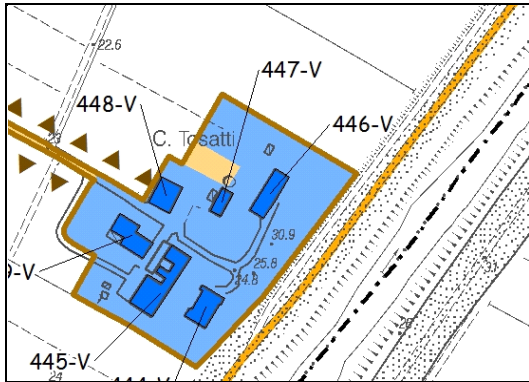


Foto 2013 (post-sisma 2012)

Indirizzo **Via Gorghetto, 10A/10**

Rif. catastali **F. 34, mapp. 4/5**

Toponimo IGM 1893 **Casino Pignatti**

Toponimo Catasto d'impianto 1935 **C. Pignatti**

**Edificio soggetto a tutela ai sensi del D. Lgs. 42/2004**



Epoca di costruzione **ante 1935**

Tipologia **CASA COLONICA A ELEMENTI CONGIUNTI**

E. arch/dec di pregio **Altana**

Accessibilità

Strada Provinciale o comunale	Strada privata asfaltata	Strada privata non asfaltata
<input checked="" type="checkbox"/>	<input type="checkbox"/>	<input type="checkbox"/>

Note **Edificio parte della corte Tosatti, costruito successivamente alla villa di cui alla scheda n. 444.**

Categoria d'intervento

V (D.Lgs. 42/2004)	RS	RC		
		RCA	RCB	RCC
<input checked="" type="checkbox"/>	<input type="checkbox"/>	<input type="checkbox"/>	<input type="checkbox"/>	<input type="checkbox"/>
■	■	■	■	■

Foto scheda PSC 2011

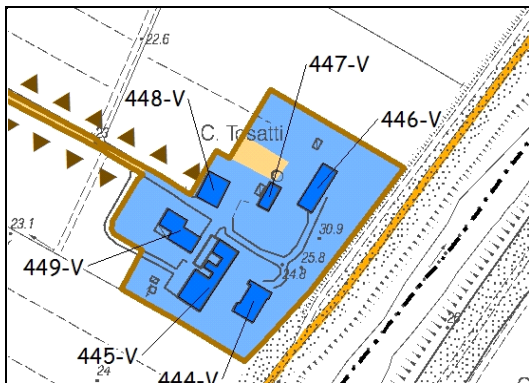


Foto 2013 (post-sisma 2012)

Indirizzo Via Gorghetto, 12

Rif. catastali F. 34, mapp. 9

Toponimo IGM 1893 Casino Pignatti

Toponimo Catasto  
d'impianto 1935 C. Pignatti

**Edificio soggetto a tutela ai sensi del D. Lgs. 42/2004**



Epoca di costruzione ante 1935

Tipologia CASA CIVILE

E. arch/dec di pregio

Accessibilità

Strada Provinciale  
o comunale



Strada privata  
asfaltata



Strada privata  
non asfaltata



Note

Edificio parte della corte Tosatti, che fa riferimento alla villa di cui alla scheda n. 444.

Categoria d'intervento

V (D.Lgs. 42/2004)



RS



RC

RCA



RCB



RCC



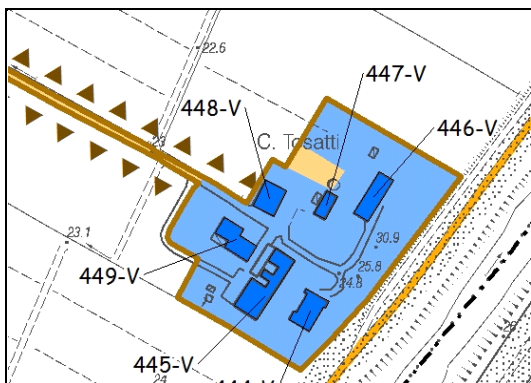


Foto 2013 (post-sisma 2012)

Indirizzo **Via Gorghetto, 14**

Rif. catastali **F. 34, mapp. 8**

Toponimo IGM 1893 **Casino Pignatti**

Toponimo Catasto d'impianto 1935 **C. PIGNATTI**

**Edificio soggetto a tutela ai sensi del D. Lgs. 42/2004**



Epoca di costruzione **ante 1935**

Tipologia **STALLA/FIENILE**

E. arch/dec di pregio **Paraste, capitelli, gelosie**

Accessibilità

Strada Provinciale  
o comunale



Strada privata  
asfaltata



Strada privata  
non asfaltata



Note

Edificio parte della corte Tosatti, costruito successivamente alla villa di cui alla scheda n. 444.

Categoria d'intervento

V (D.Lgs. 42/2004)



RS



RC

RCA



RCB



RCC



Foto scheda PSC 2011

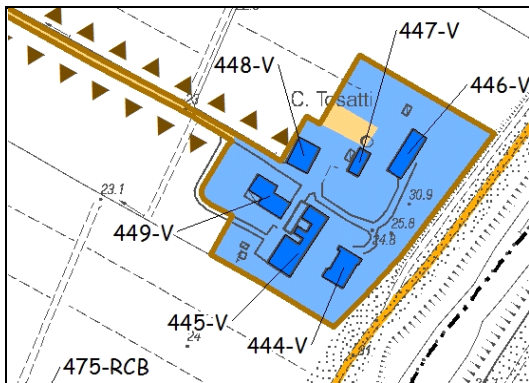


Foto 2013 (post-sisma 2012)

Indirizzo Via Gorghetto, 2

Rif. catastali F. 34, mapp. 10

Toponimo IGM 1893 Casino Pignatti

Toponimo Catasto d'impianto 1935 C. Pignatti

**Edificio soggetto a tutela ai sensi del D. Lgs. 42/2004**



Epoca di costruzione ante 1935

Tipologia CASA COLONICA A ELEMENTI CONGIUNTI

E. arch/dec di pregio

Accessibilità

Strada Provinciale  
o comunale



Strada privata  
asfaltata



Strada privata  
non asfaltata



Note

Edificio parte della corte Tosatti, contemporaneo alla villa di cui alla scheda n. 444, risale quindi alla fine del XVIII secolo.

Categoria d'intervento

V (D.Lgs. 42/2004)



RS



RC

RCA



RCB



RCC



Foto scheda PSC 2011



Foto 2013 (post-sisma 2012)

Indirizzo Via Torazzo, 9

Rif. catastali F. 33, mapp. 11

Toponimo IGM 1893 il Torrazzo

Toponimo Catasto d'impianto 1935 Il Torrazzo

**Edificio soggetto a tutela ai sensi del D. Lgs. 42/2004**



Epoca di costruzione ante 1935

Tipologia CASA COLONICA A ELEMENTI CONGIUNTI

E. arch/dec di pregio Torre colombaia

Accessibilità

Strada Provinciale o comunale	Strada privata asfaltata	Strada privata non asfaltata
<input checked="" type="checkbox"/>	<input type="checkbox"/>	<input type="checkbox"/>

Note Il fabbricato a blocco è l'edificio principale della corte detta "Il Torrazzo", toponimo che si riferisce alla torre colombaia che si alza sopra l'edificio.

Categoria d'intervento

V (D.Lgs. 42/2004)	RS	RC		
		RCA	RCB	RCC
<input checked="" type="checkbox"/>	<input type="checkbox"/>	<input type="checkbox"/>	<input type="checkbox"/>	<input type="checkbox"/>
■	■	■	■	■

Foto scheda PSC 2011



Foto 2013 (post-sisma 2012)



Indirizzo **Via Torazzo, 7**

Rif. catastali **F. 33, mapp. 12**

Toponimo IGM 1893 **il Torrazzo**

Toponimo Catasto d'impianto 1935 **Il Torrazzo**

Epoca di costruzione **ante 1935**

Tipologia **STALLA/FIENILE**

E. arch/dec di pregio **Due rosoni**

Accessibilità

<b>Strada Provinciale o comunale</b>	<b>Strada privata asfaltata</b>	<b>Strada privata non asfaltata</b>
<input checked="" type="checkbox"/>	<input type="checkbox"/>	<input type="checkbox"/>

Note **Edificio agricolo di pertinenza della casa colonica di cui alla scheda n. 450, parte della corte "Il Torrazzo".**

Categoria d'intervento

<b>V (D.Lgs. 42/2004)</b>	<b>RS</b>	<b>RC</b>		
		<b>RCA</b>	<b>RCB</b>	<b>RCC</b>
<input type="checkbox"/>	<input type="checkbox"/>	<input type="checkbox"/>	<input type="checkbox"/>	<input checked="" type="checkbox"/>
■	■	■	■	■





Foto 2013 (post-sisma 2012)

Indirizzo **Via Torazzo, 5**

Rif. catastali **F. 33, mapp. 9**

Toponimo IGM 1893 **il Torrazzo**

Toponimo Catasto d'impianto 1935 **Il Torrazzo**

Epoca di costruzione **ante 1935**

Tipologia **SERVIZI AGRICOLI**

E. arch/dec di pregio

Accessibilità

Strada Provinciale  
o comunale



Strada privata  
asfaltata



Strada privata  
non asfaltata



Note

Edificio di servizio, parte della corte "Il Torrazzo" assieme agli edifici di cui alle schede n. 450 e 451.

Categoria d'intervento

V (D.Lgs. 42/2004)



RS



RC

RCA



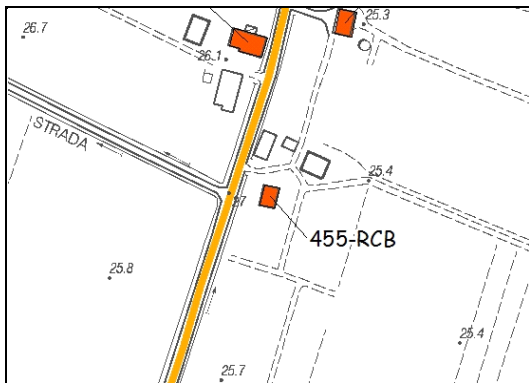
RCB



RCC



Foto scheda PSC 2011



Indirizzo **Via Nazionale, 4**

Rif. catastali **F. 29, mapp. 81**

Toponimo IGM 1893

Toponimo Catasto  
d'impianto 1935

Foto 2013 (post-sisma 2012)



Epoca di costruzione **ante 1935**

Tipologia **CASA PADRONALE**

E. arch/dec di pregio **Architravi ad arco**

Accessibilità

Strada Provinciale o comunale	Strada privata asfaltata	Strada privata non asfaltata
<input checked="" type="checkbox"/>	<input type="checkbox"/>	<input type="checkbox"/>

Note **Edificio con nicchia con immagine mariana ben visibile e aperture con cornici in rilievo.**

Categoria d'intervento

V (D.Lgs. 42/2004)	RS	RC		
		RCA	RCB	RCC
<input type="checkbox"/>	<input type="checkbox"/>	<input type="checkbox"/>	<input checked="" type="checkbox"/>	<input type="checkbox"/>
■	■	■	■	■

Foto scheda PSC 2011

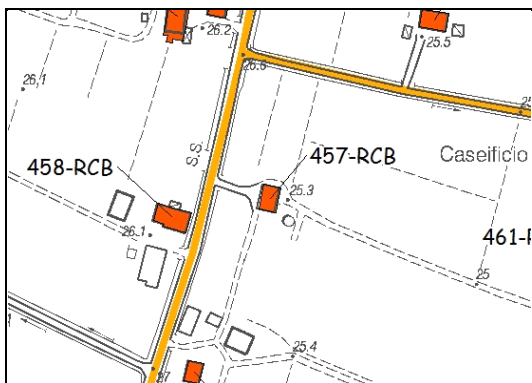


Foto 2013 (post-sisma 2012)

Indirizzo **Via Nazionale**

Rif. catastali **F. 29, mapp. 43**

Toponimo IGM 1893 **C. Bisbini**

Toponimo Catasto d'impianto 1935



Epoca di costruzione **ante 1935**

Tipologia **CASA COLONICA A ELEMENTI CONGIUNTI**

E. arch/dec di pregio **Lesene, capitelli, porta morta**

<u>Accessibilità</u>	Strada Provinciale o comunale <input checked="" type="checkbox"/>	Strada privata asfaltata <input type="checkbox"/>	Strada privata non asfaltata <input type="checkbox"/>
----------------------	---	---	---

Note **Casa colonica di impianto ottocentesco con porta morta ad arco ribassato e facciata tripartita da lesene.**

<u>Categoria d'intervento</u>	V (D.Lgs. 42/2004) <input type="checkbox"/>	RS <input type="checkbox"/>	RC		
	<input type="checkbox"/>	<input type="checkbox"/>	RCA <input type="checkbox"/>	RCB <input checked="" type="checkbox"/>	RCC <input type="checkbox"/>
	<span style="color: blue;">■</span>	<span style="color: red;">■</span>	<span style="color: red;">■</span>	<span style="color: orange;">■</span>	<span style="color: yellow;">■</span>

Foto scheda PSC 2011

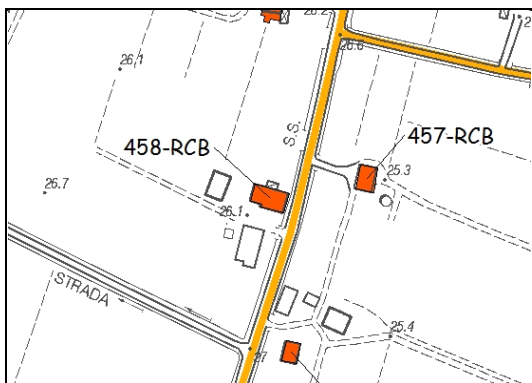


Foto 2013 (post-sisma 2012)

Indirizzo Via Nazionale, 19

Rif. catastali F. 29, mapp. 39

Toponimo IGM 1893

Toponimo Catasto  
d'impianto 1935



Epoca di costruzione ante 1935

Tipologia CASA COLONICA A ELEMENTI DISGIUNTI

E. arch/dec di pregio Finestre ovali nel sottotetto

<u>Accessibilità</u>	Strada Provinciale o comunale <input checked="" type="checkbox"/>	Strada privata asfaltata <input type="checkbox"/>	Strada privata non asfaltata <input type="checkbox"/>
----------------------	---	---	---

Note Casa colonica di impianto ottocentesco con finestre ovali nel sottotetto.

<u>Categoria d'intervento</u>	V (D.Lgs. 42/2004) <input type="checkbox"/> ■	RS <input type="checkbox"/> ■	RC		
			RCA <input type="checkbox"/> ■	RCB <input checked="" type="checkbox"/> ■	RCC <input type="checkbox"/> ■

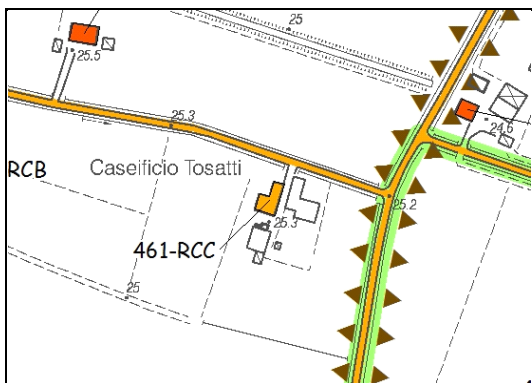


Foto 2013 (post-sisma 2012)

Indirizzo **Via Torazzo, 19**

Rif. catastali **F. 29, mapp. 48/50**

Toponimo IGM 1893

Toponimo Catasto  
d'impianto 1935



Epoca di costruzione **ante 1935**

Tipologia **CASA COLONICA A ELEMENTI CONGIUNTI**

E. arch/dec di pregio **Porta morta**

<u>Accessibilità</u>	<b>Strada Provinciale o comunale</b> <input checked="" type="checkbox"/>	<b>Strada privata asfaltata</b> <input type="checkbox"/>	<b>Strada privata non asfaltata</b> <input type="checkbox"/>
----------------------	---	---	---

Note

<u>Categoria d'intervento</u>	<b>V (D.Lgs. 42/2004)</b> <input type="checkbox"/>	<b>RS</b> <input type="checkbox"/>	<b>RC</b>		
	<input type="checkbox"/>	<input type="checkbox"/>	<b>RCA</b> <input type="checkbox"/>	<b>RCB</b> <input type="checkbox"/>	<b>RCC</b> <input checked="" type="checkbox"/>
	<input type="checkbox"/>	<input type="checkbox"/>	<input type="checkbox"/>	<input type="checkbox"/>	<input type="checkbox"/>

Foto scheda PSC 2011

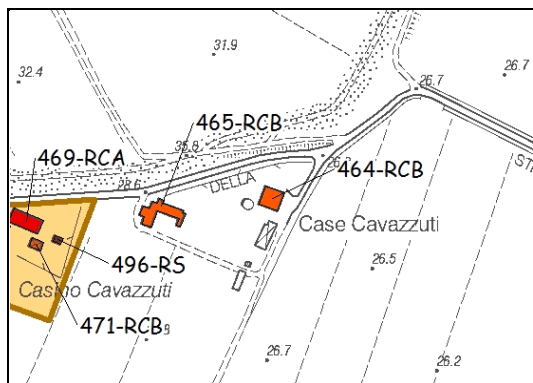


Foto 2013 (post-sisma 2012)

Indirizzo Via Nazionale, 7

Rif. catastali F. 29, mapp. 71

Toponimo IGM 1893

Toponimo Catasto  
d'impianto 1935

Epoca di costruzione post 1935

Tipologia CASA COLONICA A ELEMENTI CONGIUNTI

E. arch/dec di pregio Gelsie

Accessibilità

Strada Provinciale  
o comunale



Strada privata  
asfaltata



Strada privata  
non asfaltata



Note

Categoria d'intervento

V (D.Lgs. 42/2004)



RS



RC

RCA



RCB



RCC



Foto scheda PSC 2011

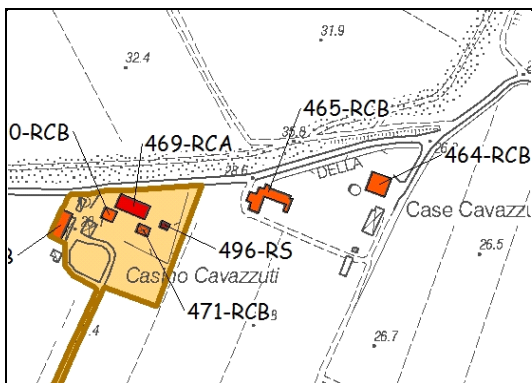


Foto 2013 (post-sisma 2012)

Indirizzo Via Nazionale, 9

Rif. catastali F. 29, mapp. 68

Toponimo IGM 1893

Toponimo Catasto  
 d'impianto 1935

Epoca di costruzione post 1935

Tipologia CASA COLONICA A ELEMENTI CONGIUNTI

E. arch/dec di pregio

Accessibilità

Strada Provinciale o comunale	Strada privata asfaltata	Strada privata non asfaltata
<input checked="" type="checkbox"/>	<input type="checkbox"/>	<input type="checkbox"/>

Note

Edificio a blocco di ampie dimensioni.

Categoria d'intervento

V (D.Lgs. 42/2004)	RS	RC		
		RCA	RCB	RCC
<input type="checkbox"/>	<input type="checkbox"/>	<input type="checkbox"/>	<input checked="" type="checkbox"/>	<input type="checkbox"/>
■	■	■	■	■

Foto scheda PSC 2011

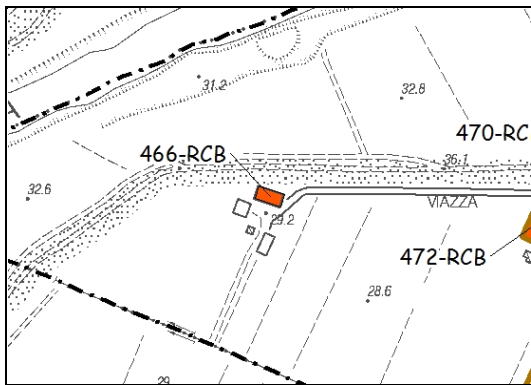


Foto 2013 (post-sisma 2012)

Indirizzo Via Nazionale, 15

Rif. catastali F. 29, mapp. 106

Toponimo IGM 1893

Toponimo Catasto  
 d'impianto 1935

Epoca di costruzione ante 1935

Tipologia CASA COLONICA A ELEMENTI CONGIUNTI

E. arch/dec di pregio

Accessibilità

Strada Provinciale  
 o comunale



Strada privata  
 asfaltata



Strada privata  
 non asfaltata



Note

Categoria d'intervento

V (D.Lgs. 42/2004)



RS



RC

RCA



RCB



RCC





Foto scheda PSC 2011

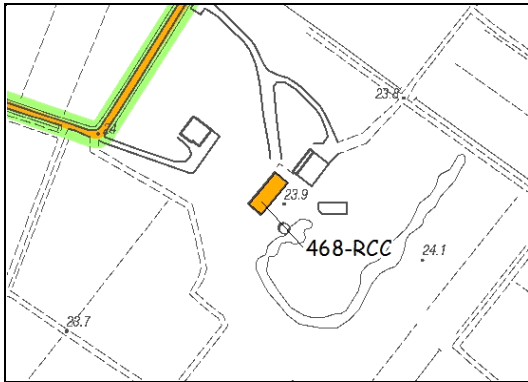


Foto 2013 (post-sisma 2012)

Indirizzo **Via Torazzo**

Rif. catastali **F. 33, mapp. 18**

Toponimo IGM 1893

Toponimo Catasto  
d'impianto 1935

Epoca di costruzione **ante 1935**

Tipologia **CASA COLONICA A ELEMENTI CONGIUNTI**

E. arch/dec di pregio **Porta morta**

<u>Accessibilità</u>	Strada Provinciale o comunale <input checked="" type="checkbox"/>	Strada privata asfaltata <input type="checkbox"/>	Strada privata non asfaltata <input type="checkbox"/>
----------------------	---	---	---

Note **Casa colonica con muro tagliafuoco che divideva l'abitazione dal fienile.**

<u>Categoria d'intervento</u>	V (D.Lgs. 42/2004) <input type="checkbox"/> <span style="color: blue;">■</span>	RS <input type="checkbox"/> <span style="color: red;">■</span>	RC		
			RCA <input type="checkbox"/> <span style="color: red;">■</span>	RCB <input type="checkbox"/> <span style="color: orange;">■</span>	RCC <input checked="" type="checkbox"/> <span style="color: yellow;">■</span>

Foto scheda PSC 2011

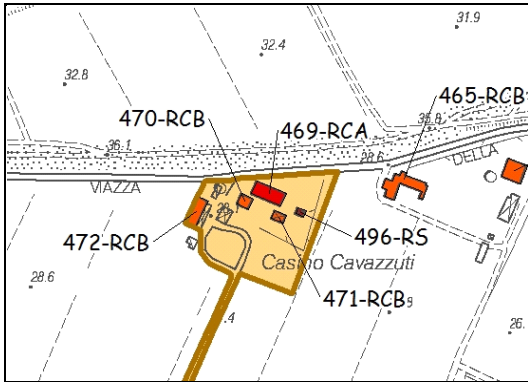


Foto 2013 (post-sisma 2012)

Indirizzo **Via Nazionale, 13**

Rif. catastali **F. 29, mapp. 114**

Toponimo IGM 1893 **Cas.o Cavassuti**

Toponimo Catasto d'impianto 1935 **C. Cavazzuti**



Epoca di costruzione **ante 1935**

Tipologia **VILLA/PALAZZO**

E. arch/dec di pregio **Altana, cornici**

Accessibilità

Strada Provinciale o comunale	Strada privata asfaltata	Strada privata non asfaltata
<input checked="" type="checkbox"/>	<input type="checkbox"/>	<input type="checkbox"/>

Note

Villa Cavazzuti, posta a ridosso dell'argine del Secchia a sud di Sorbara.

Categoria d'intervento

V (D.Lgs. 42/2004)	RS	RC		
<input type="checkbox"/>	<input type="checkbox"/>	RCA	RCB	RCC
<input type="checkbox"/>	<input type="checkbox"/>	<input checked="" type="checkbox"/>	<input type="checkbox"/>	<input type="checkbox"/>
<input type="checkbox"/>	<input type="checkbox"/>	<input type="checkbox"/>	<input type="checkbox"/>	<input type="checkbox"/>

Foto scheda PSC 2011

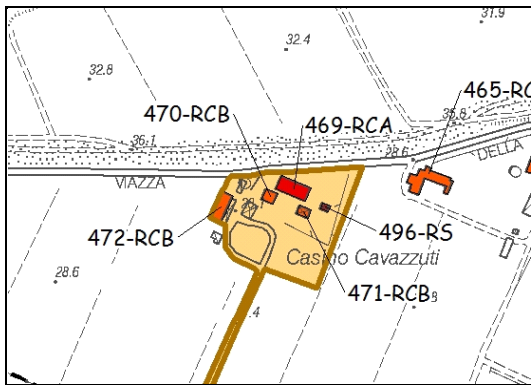


Foto 2013 (post-sisma 2012)

Indirizzo **Via Nazionale**

Rif. catastali **F. 29, mapp. 115**

Toponimo IGM 1893 **Cas.o Cavassuti**

Toponimo Catasto d'impianto 1935 **C. Cavazzuti**

Epoca di costruzione **ante 1935**

Tipologia **EDIFICI ANNESSI A CASA PADRONALE**

E. arch/dec di pregio **Capitelli, archi a tutto sesto**

<u>Accessibilità</u>	Strada Provinciale o comunale <input checked="" type="checkbox"/>	Strada privata asfaltata <input type="checkbox"/>	Strada privata non asfaltata <input type="checkbox"/>
----------------------	---	---	---

Note **Edificio di servizio alla Villa Cavazzuti (scheda n. 469), gemello di quello alla scheda n. 471.**

<u>Categoria d'intervento</u>	V (D.Lgs. 42/2004) <input type="checkbox"/>	RS <input type="checkbox"/>	RC		
	<input type="checkbox"/>	<input type="checkbox"/>	RCA <input type="checkbox"/>	RCB <input checked="" type="checkbox"/>	RCC <input type="checkbox"/>
	<input type="checkbox"/>	<input type="checkbox"/>	<input type="checkbox"/>	<input type="checkbox"/>	<input type="checkbox"/>



Foto scheda PSC 2011

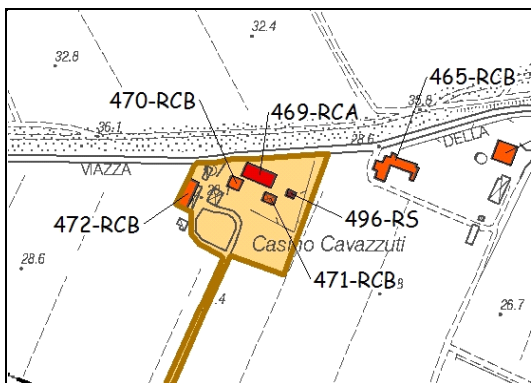


Foto 2013 (post-sisma 2012)

Indirizzo Via Nazionale

Rif. catastali F. 29, mapp. 116

Toponimo IGM 1893 Cas.o Cavassuti

Toponimo Catasto d'impianto 1935 C. Cavazzuti

Epoca di costruzione ante 1935

Tipologia EDIFICI ANNESSI A CASA PADRONALE

E. arch/dec di pregio Gelsie

Accessibilità

Strada Provinciale  
o comunale



Strada privata  
asfaltata



Strada privata  
non asfaltata



Note

Edificio di servizio alla Villa Cavazzuti (scheda n. 469), gemello di quello alla scheda n. 470.

Categoria d'intervento

V (D.Lgs. 42/2004)



RS



RC

RCA



RCB



RCC



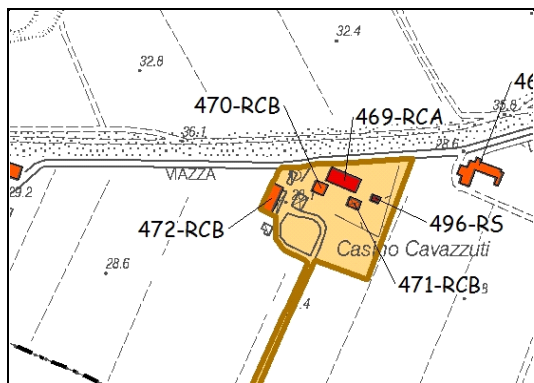


Foto 2013 (post-sisma 2012)

Indirizzo **Via Nazionale**

Rif. catastali **F. 29, mapp. 111**

Toponimo IGM 1893

Toponimo Catasto  
d'impianto 1935



Epoca di costruzione **post 1935**

Tipologia **CASA COLONICA A ELEMENTI CONGIUNTI**

E. arch/dec di pregio

Accessibilità

Strada Provinciale  
o comunale



Strada privata  
asfaltata



Strada privata  
non asfaltata



Note

Casa colonica con architravi ad arco.

Categoria d'intervento

V (D.Lgs. 42/2004)



RS



RC

RCA



RCB



RCC



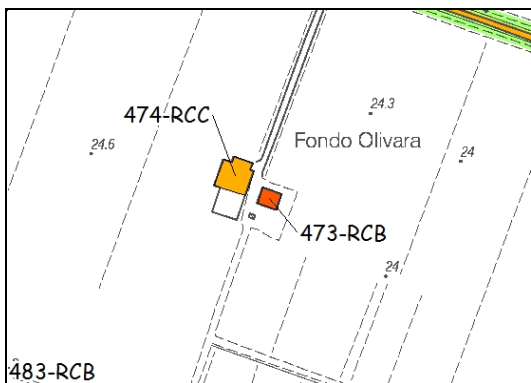


Foto 2013 (post-sisma 2012)

Indirizzo **Via Torazzo, 15**

Rif. catastali **F. 29, mapp. 58**

Toponimo IGM 1893 **C. Olivara**

Toponimo Catasto d'impianto 1935 **Fondo Olivara**

Epoca di costruzione **ante 1935**

Tipologia **CASA COLONICA A ELEMENTI DISGIUNTI**

E. arch/dec di pregio **Resti di cornice a gola**

Accessibilità

Strada Provinciale  
o comunale

Strada privata  
asfaltata

Strada privata  
non asfaltata

Note

Casa colonica di impianto sei-settecentesco. Si notano i resti di un cornice a gola e lo scheletro di centine lignee.

Categoria d'intervento

V (D.Lgs. 42/2004)

  
■

RS

  
■

RC

RCA

  
■

RCB

  
■

RCC

  
■

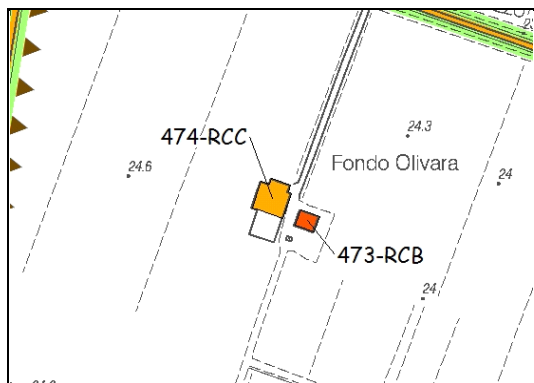


Foto 2013 (post-sisma 2012)



Indirizzo Via Torazzo, 17

Rif. catastali F. 29, mapp. 56

Toponimo IGM 1893 C. Olivara

Toponimo Catasto d'impianto 1935 Fondo Olivara

Epoca di costruzione ante 1935

Tipologia STALLA/FIENILE

E. arch/dec di pregio

Accessibilità

Strada Provinciale  
o comunale



Strada privata  
asfaltata



Strada privata  
non asfaltata



Note

Edificio agricolo di pertinenza della casa colonica di cui alla scheda n. 473.

Categoria d'intervento

V (D.Lgs. 42/2004)



RS



RC

RCA



RCB



RCC



Foto scheda PSC 2011

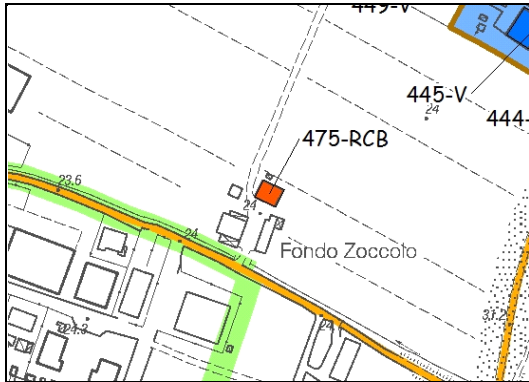


Foto 2013 (post-sisma 2012)

Indirizzo Via Zoccolo, 5 - Bomporto

Rif. catastali F. 34, mapp. 20

Toponimo IGM 1893 C. Pignatti

Toponimo Catasto d'impianto 1935 Fondo Zoccolo

Epoca di costruzione ante 1935

Tipologia CASA COLONICA A ELEMENTI DISGIUNTI

E. arch/dec di pregio Fascia marcapiano, cornice alle finestre, basamento in rilievo

<u>Accessibilità</u>	Strada Provinciale o comunale <input checked="" type="checkbox"/>	Strada privata asfaltata <input type="checkbox"/>	Strada privata non asfaltata <input type="checkbox"/>
----------------------	--	--	--

Note Edificio dei primi del '900 il cui toponimo del catasto di impianto è ancora visibile sul prospetto (Fondo Zoccolo). Sottogronda decorato.

<u>Categoria d'intervento</u>	V (D.Lgs. 42/2004) <input type="checkbox"/>	RS <input type="checkbox"/>	RC <table border="1"> <tr> <td>RCA <input type="checkbox"/></td> <td>RCB <input checked="" type="checkbox"/></td> <td>RCC <input type="checkbox"/></td> </tr> </table>			RCA <input type="checkbox"/>	RCB <input checked="" type="checkbox"/>	RCC <input type="checkbox"/>
RCA <input type="checkbox"/>	RCB <input checked="" type="checkbox"/>	RCC <input type="checkbox"/>						
	■	■	■	■	■			



Foto scheda PSC 2011

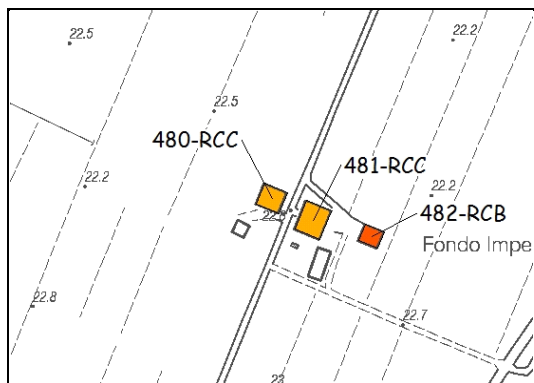


Foto 2013 (post-sisma 2012)

Indirizzo Via Ravarino Carpi

Rif. catastali F. 34, mapp. 37

Toponimo IGM 1893 C. Zeneroli

Toponimo Catasto d'impianto 1935



Epoca di costruzione ante 1935

Tipologia CASA COLONICA A ELEMENTI DISGIUNTI

E. arch/dec di pregio

Accessibilità

Strada Provinciale  
o comunale



Strada privata  
asfaltata



Strada privata  
non asfaltata



Note

Edificio di impianto ottocentesco con annesso un corpo più alto edificato in tempi più recenti.

Categoria d'intervento

V (D.Lgs. 42/2004)



RS



RC

RCA



RCB



RCC



Foto scheda PSC 2011

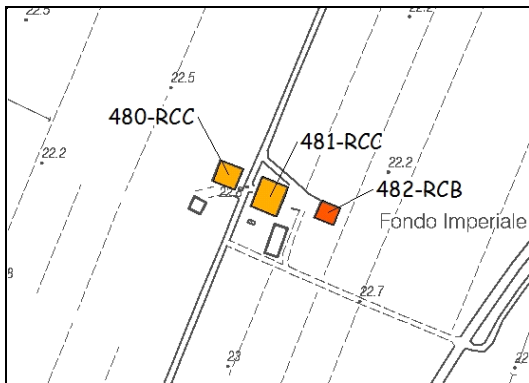


Foto 2013 (post-sisma 2012)

Indirizzo **Via Ravarino Carpi**

Rif. catastali **F. 34, mapp. 38**

Toponimo IGM 1893 **C. Zeneroli**

Toponimo Catasto d'impianto 1935



Epoca di costruzione **ante 1935**

Tipologia **STALLA/FIENILE**

E. arch/dec di pregio

Accessibilità

Strada Provinciale  
o comunale



Strada privata  
asfaltata



Strada privata  
non asfaltata



Note

Edificio agricolo di pertinenza della casa colonica di cui alla scheda n. 480.

Categoria d'intervento

V (D.Lgs. 42/2004)



RS



RC

RCA



RCB



RCC



Foto scheda PSC 2011

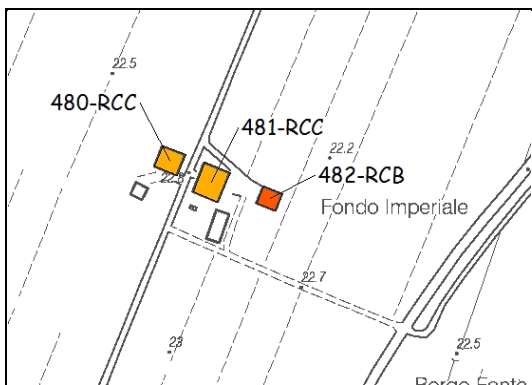


Foto 2013 (post-sisma 2012)

Indirizzo Via Ravarino Carpi, 85

Rif. catastali F. 34, mapp. 39

Toponimo IGM 1893 C. Zeneroli

Toponimo Catasto  
d'impianto 1935



Epoca di costruzione ante 1935

Tipologia CASA COLONICA A ELEMENTI DISGIUNTI

E. arch/dec di pregio

Accessibilità

Strada Provinciale  
o comunale



Strada privata  
asfaltata



Strada privata  
non asfaltata



Note

Casa colonica di semplici proporzioni, aggiunta all'inizio del '900 alla corte di impianto ottocentesco di cui alle schede n. 480 e 481.

Categoria d'intervento

V (D.Lgs. 42/2004)



RS



RC

RCA



RCB



RCC



Foto scheda PSC 2011

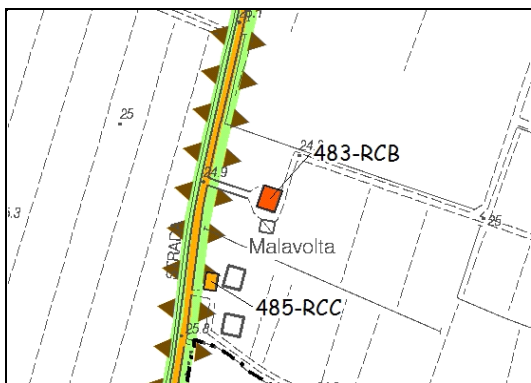


Foto 2013 (post-sisma 2012)

Indirizzo **Via Verdeta, 4**

Rif. catastali **F. 29, mapp. 92**

Toponimo IGM 1893

Toponimo Catasto  
d'impianto 1935



Epoca di costruzione **post 1935**

Tipologia **CASA COLONICA A ELEMENTI CONGIUNTI**

E. arch/dec di pregio

Accessibilità

Strada Provinciale  
o comunale



Strada privata  
asfaltata



Strada privata  
non asfaltata



Note

Casa colonica risalente alla prima metà del '900.

Categoria d'intervento

V (D.Lgs. 42/2004)



RS



RC

RCA



RCB



RCC



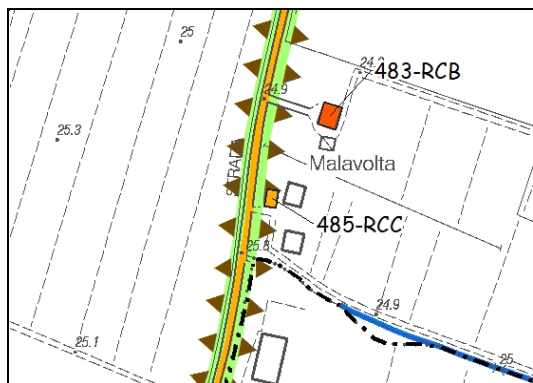


Foto 2013 (post-sisma 2012)

Indirizzo **Via Verdeta**

Rif. catastali **F. 29, mapp. 96**

Toponimo IGM 1893 **C. Bisbini**

Toponimo Catasto  
d'impianto 1935



Epoca di costruzione **ante 1935**

Tipologia **CASA COLONICA A ELEMENTI CONGIUNTI**

E. arch/dec di pregio

Accessibilità

Strada Provinciale  
o comunale



Strada privata  
asfaltata



Strada privata  
non asfaltata



Note

Casa colonica di impianto ottocentesco.

Categoria d'intervento

V (D.Lgs. 42/2004)



RS



RC

RCA



RCB



RCC



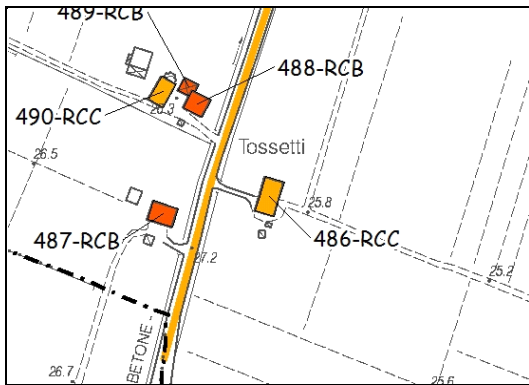


Foto 2013 (post-sisma 2012)

Indirizzo Via Nazionale, 2

Rif. catastali F. 29, mapp. 137

Toponimo IGM 1893 C. Meloni

Toponimo Catasto d'impianto 1935



Epoca di costruzione ante 1935

Tipologia CASA COLONICA A ELEMENTI CONGIUNTI

E. arch/dec di pregio

Accessibilità

Strada Provinciale o comunale	Strada privata asfaltata	Strada privata non asfaltata
<input type="checkbox"/>	<input type="checkbox"/>	<input checked="" type="checkbox"/>

Note Casa colonica di inizio '900 con porta morta.

Categoria d'intervento

V (D.Lgs. 42/2004)	RS	RC		
		RCA	RCB	RCC
<input type="checkbox"/>	<input type="checkbox"/>	<input type="checkbox"/>	<input type="checkbox"/>	<input checked="" type="checkbox"/>
■	■	■	■	■

Foto scheda PSC 2011

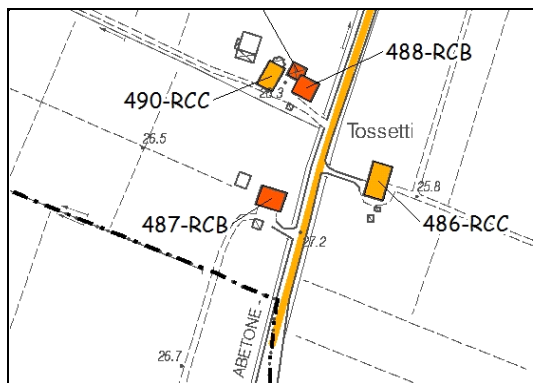


Foto 2013 (post-sisma 2012)

Indirizzo Via Nazionale, 1

Rif. catastali F. 29, mapp. 134

Toponimo IGM 1893

Toponimo Catasto  
 d'impianto 1935

Epoca di costruzione ante 1935

Tipologia CASA COLONICA A ELEMENTI CONGIUNTI

E. arch/dec di pregio

Accessibilità

Strada Provinciale  
 o comunale



Strada privata  
 asfaltata



Strada privata  
 non asfaltata



Note

Categoria d'intervento

V (D.Lgs. 42/2004)



RS



RC

RCA



RCB



RCC



Foto scheda PSC 2011

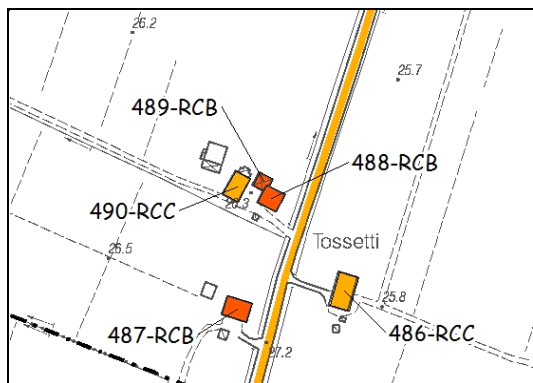


Foto 2013 (post-sisma 2012)

Indirizzo **Via Nazionale, 5**

Rif. catastali **F. 29, mapp. 129/130**

Toponimo IGM 1893

Toponimo Catasto  
d'impianto 1935



Epoca di costruzione **ante 1935**

Tipologia **CASA COLONICA A ELEMENTI DISGIUNTI**

E. arch/dec di pregio **tetto a smusso**

<b>Strada Provinciale o comunale</b>	<b>Strada privata asfaltata</b>	<b>Strada privata non asfaltata</b>
<input checked="" type="checkbox"/>	<input type="checkbox"/>	<input type="checkbox"/>

Note **Casa colonica di impianto ottocentesco di grandi dimensioni. Presenta copertura a spigoli ribassati e ingresso con arco a tutto sesto. Parte della stessa corte degli edifici di cui alle schede n. 489 e 490.**

<b>V (D.Lgs. 42/2004)</b>	<b>RS</b>	<b>RC</b>		
<input type="checkbox"/>	<input type="checkbox"/>	<b>RCA</b>	<b>RCB</b>	<b>RCC</b>
<input type="checkbox"/>	<input type="checkbox"/>	<input type="checkbox"/>	<input checked="" type="checkbox"/>	<input type="checkbox"/>
<input type="checkbox"/>	<input type="checkbox"/>	<input type="checkbox"/>	<input type="checkbox"/>	<input type="checkbox"/>



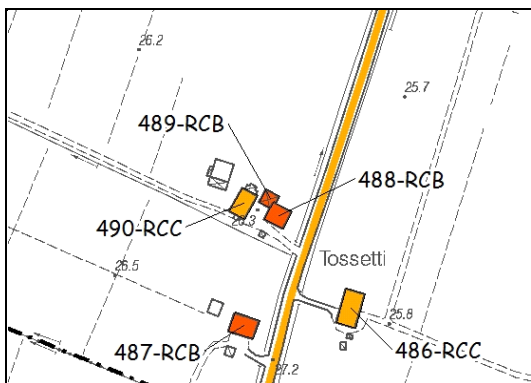


Foto 2013 (post-sisma 2012)

Indirizzo **Via Nazionale, 3**

Rif. catastali **F. 29, mapp. 128**

Toponimo IGM 1893

Toponimo Catasto  
d'impianto 1935



Epoca di costruzione **post 1935**

Tipologia **CASA COLONICA A ELEMENTI DISGIUNTI**

E. arch/dec di pregio

Accessibilità

Strada Provinciale  
o comunale



Strada privata  
asfaltata



Strada privata  
non asfaltata



Note

Casa colonica di impianto settecentesco, parte della stessa corte degli edifici di cui alle schede n. 488 e 490.

Categoria d'intervento

V (D.Lgs. 42/2004)



RS



RC

RCA



RCB



RCC



Foto scheda PSC 2011

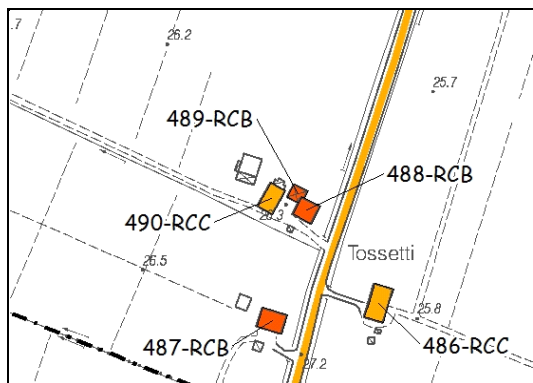


Foto 2013 (post-sisma 2012)

Indirizzo **Via Nazionale**

Rif. catastali **F. 29, mapp. 127**

Toponimo IGM 1893

Toponimo Catasto  
d'impianto 1935



Epoca di costruzione **ante 1935**

Tipologia **STALLA/FIENILE**

E. arch/dec di pregio

Accessibilità

Strada Provinciale  
o comunale



Strada privata  
asfaltata



Strada privata  
non asfaltata



Note

Stalla/fienile parte della stessa corte degli edifici di cui alle schede n. 488 e 489.

Categoria d'intervento

V (D.Lgs. 42/2004)



RS



RC

RCA



RCB



RCC



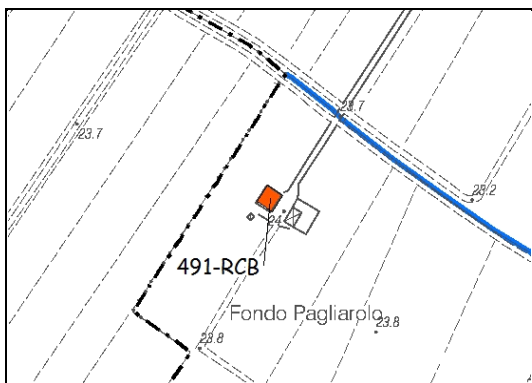


Foto 2013 (post-sisma 2012)

Indirizzo Via Ravarino Carpi, 101

Rif. catastali F. 31, mapp. 66

Toponimo IGM 1893 C. Pagliarolo

Toponimo Catasto d'impianto 1935 Pagliarolo

Epoca di costruzione ante 1935

Tipologia CASA COLONICA A ELEMENTI DISGIUNTI

E. arch/dec di pregio

Accessibilità

Strada Provinciale  
o comunale



Strada privata  
asfaltata



Strada privata  
non asfaltata



Note

Casa colonica di impianto ottocentesco.

Categoria d'intervento

V (D.Lgs. 42/2004)



RS



RC

RCA



RCB



RCC



Foto scheda PSC 2011

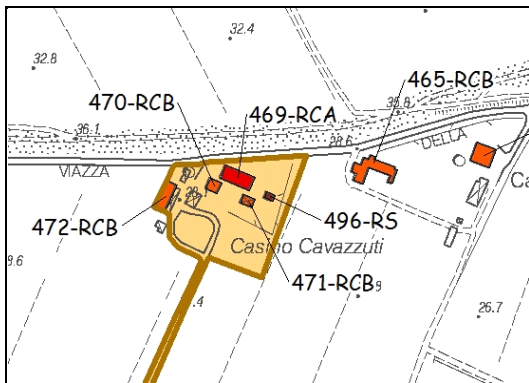


Foto 2013 (post-sisma 2012)

Indirizzo **Via Nazionale**

Rif. catastali **F. 29, mapp. A**

Toponimo IGM 1893

Toponimo Catasto  
 d'impianto 1935



Epoca di costruzione **ante 1935**

Tipologia **ORATORIO**

E. arch/dec di pregio **Apparato decorativo neogotico.**

<b>Strada Provinciale o comunale</b>	<b>Strada privata asfaltata</b>	<b>Strada privata non asfaltata</b>
<input checked="" type="checkbox"/>	<input type="checkbox"/>	<input type="checkbox"/>

Note **Oratorio privato di Villa Cavazzuti (scheda n. 469), risalente ai primi del '900 e realizzato con stilemi gotici. Navata unica e copertura a due acque.**

<b>V (D.Lgs. 42/2004)</b>	<b>RS</b>	<b>RC</b>		
<input type="checkbox"/>	<input checked="" type="checkbox"/>	<b>RCA</b>	<b>RCB</b>	<b>RCC</b>
<input type="checkbox"/>	<input checked="" type="checkbox"/>	<input type="checkbox"/>	<input type="checkbox"/>	<input type="checkbox"/>
<input type="checkbox"/>	<input checked="" type="checkbox"/>	<input type="checkbox"/>	<input type="checkbox"/>	<input type="checkbox"/>

Foto scheda PSC 2011



Indirizzo **Via Fornace, 13 - Bomporto**

Rif. catastali **F. 35, mapp. 46**

Toponimo IGM 1893

Toponimo Catasto  
 d'impianto 1935

Epoca di costruzione **ante 1935**

Tipologia **CASA CIVILE**

E. arch/dec di pregio

Accessibilità

Strada Provinciale  
 o comunale



Strada privata  
 asfaltata



Strada privata  
 non asfaltata



Note

Casa civile di impianto ottocentesco sita nel tessuto urbano di Bomporto, nel borgo operaio della fornace.

Categoria d'intervento

V (D.Lgs. 42/2004)



RS



RC

RCA



RCB



RCC



Foto 2013 (post-sisma 2012)



Foto scheda PSC 2011

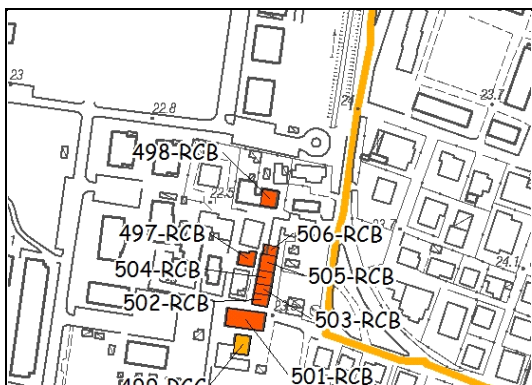


Foto 2013 (post-sisma 2012)

Indirizzo Via Fornace, 20 - Bomporto

Rif. catastali F. 35, mapp. 8

Toponimo IGM 1893

Toponimo Catasto  
 d'impianto 1935



Epoca di costruzione post 1935

Tipologia CASA CIVILE

E. arch/dec di pregio

Accessibilità

Strada Provinciale  
 o comunale



Strada privata  
 asfaltata



Strada privata  
 non asfaltata



Note

Casa civile di impianto ottocentesco sita nel tessuto urbano di Bomporto, nel borgo operaio della fornace.

Categoria d'intervento

V (D.Lgs. 42/2004)



RS



RC

RCA



RCB



RCC





Foto 2013 (post-sisma 2012)

Indirizzo Via Fornace - Bomporto

Rif. catastali F. 35, mapp. 63

Toponimo IGM 1893 la Fornace

Toponimo Catasto d'impianto 1935 La Fornace

Epoca di costruzione ante 1935

Tipologia EDIFICIO SPECIALISTICO

E. arch/dec di pregio

Accessibilità

Strada Provinciale o comunale	Strada privata asfaltata	Strada privata non asfaltata
<input checked="" type="checkbox"/>	<input type="checkbox"/>	<input type="checkbox"/>

Note Edificio risalente ai primi del '900, come denuncia il fronte con cimasa vagamente liberty.

Categoria d'intervento

V (D.Lgs. 42/2004)	RS	RC		
		RCA	RCB	RCC
<input type="checkbox"/>	<input type="checkbox"/>	<input type="checkbox"/>	<input type="checkbox"/>	<input checked="" type="checkbox"/>
■	■	■	■	■

Foto scheda PSC 2011



Foto 2013 (post-sisma 2012)

Indirizzo **Via Fornace, 1/2/3 - Bomporto**

Rif. catastali **F. 35, mapp. 59**

Toponimo IGM 1893

Toponimo Catasto d'impianto 1935



Epoca di costruzione **ante 1935**

Tipologia **CASA CIVILE**

E. arch/dec di pregio

Accessibilità

Strada Provinciale  
o comunale



Strada privata  
asfaltata



Strada privata  
non asfaltata



Note

Casa civile sita nel tessuto urbano di Bomporto, nel borgo operaio della fornace.

Categoria d'intervento

V (D.Lgs. 42/2004)



RS



RC

RCA



RCB



RCC





Foto scheda PSC 2011



Foto 2013 (post-sisma 2012)

Indirizzo **Via Fornace, 22/23 - Bomporto**

Rif. catastali **F. 35, mapp. 52**

Toponimo IGM 1893

Toponimo Catasto d'impianto 1935

Epoca di costruzione **ante 1935**

Tipologia **CASA CIVILE**

E. arch/dec di pregio

Accessibilità

Strada Provinciale  
o comunale



Strada privata  
asfaltata



Strada privata  
non asfaltata



Note

Parte di un gruppo di case a schiera di impianto ottocentesco nei pressi della fornace di Bomporto.

Categoria d'intervento

V (D.Lgs. 42/2004)



RS



RC

RCA



RCB



RCC



Foto scheda PSC 2011



Indirizzo **Via Fornace - Bomporto**

Rif. catastali **F. 35, mapp. 51**

Toponimo IGM 1893

Toponimo Catasto  
 d'impianto 1935

Epoca di costruzione **ante 1935**

Tipologia **CASA CIVILE**

E. arch/dec di pregio

Accessibilità

Strada Provinciale  
 o comunale



Strada privata  
 asfaltata



Strada privata  
 non asfaltata



Note

Parte di un gruppo di case a schiera di impianto ottocentesco nei pressi della fornace di Bomporto.

Categoria d'intervento

V (D.Lgs. 42/2004)



RS



RC

RCA



RCB



RCC



Foto 2013 (post-sisma 2012)



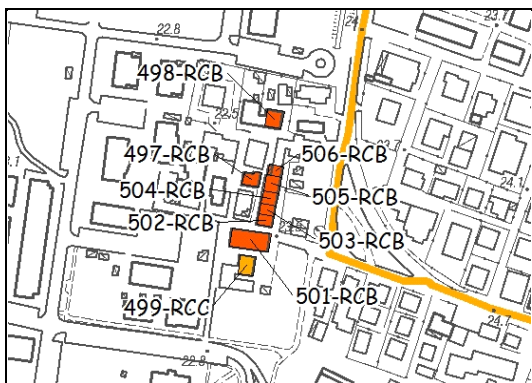


Foto 2013 (post-sisma 2012)

**Indirizzo**  
 Via Fornace, 24/25 - Bomporto

**Rif. catastali**  
 F. 35, mapp. 49/50

**Toponimo IGM 1893**

**Toponimo Catasto d'impianto 1935**

**Epoca di costruzione**  
 ante 1935

**Tipologia**  
 CASA CIVILE

**E. arch/dec di pregio**

**Accessibilità**

Strada Provinciale o comunale



Strada privata asfaltata



Strada privata non asfaltata



**Note**

Parte di un gruppo di case a schiera di impianto ottocentesco nei pressi della fornace di Bomporto.

**Categoria d'intervento**

V (D.Lgs. 42/2004)



RS



RC

RCA



RCB



RCC



Foto scheda PSC 2011



Indirizzo **Via Fornace, 26/27 - Bomporto**

Rif. catastali **F. 35, mapp. 48/49**

Toponimo IGM 1893

Toponimo Catasto d'impianto 1935

Epoca di costruzione **ante 1935**

Tipologia **CASA CIVILE**

E. arch/dec di pregio

Accessibilità

Strada Provinciale  
o comunale



Strada privata  
asfaltata



Strada privata  
non asfaltata



Note

Parte di un gruppo di case a schiera di impianto ottocentesco nei pressi della fornace di Bomporto.

Categoria d'intervento

V (D.Lgs. 42/2004)



RS



RC

RCA



RCB



RCC



Foto 2013 (post-sisma 2012)



Foto scheda PSC 2011



Indirizzo **Via Fornace, 28 - Bomporto**

Rif. catastali **F. 35, mapp. 30**

Toponimo IGM 1893

Toponimo Catasto  
 d'impianto 1935

Epoca di costruzione **ante 1935**

Tipologia **CASA CIVILE**

E. arch/dec di pregio **Cornicione a gola.**

Accessibilità

Strada Provinciale  
 o comunale



Strada privata  
 asfaltata



Strada privata  
 non asfaltata



Note

Parte di un gruppo di case a schiera di impianto ottocentesco nei pressi della fornace di Bomporto.

Categoria d'intervento

V (D.Lgs. 42/2004)



RS



RC

RCA



RCB



RCC



Foto 2013 (post-sisma 2012)



Foto scheda PSC 2011

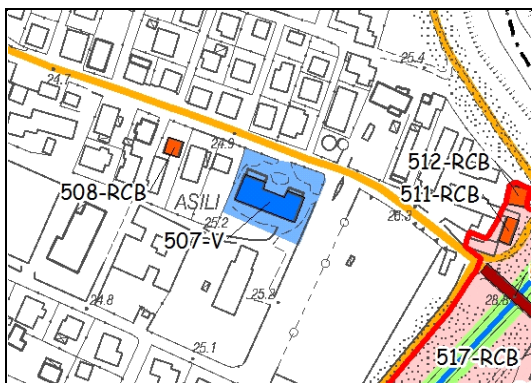


Foto 2013 (post-sisma 2012)

**Indirizzo**  
 Via Ravarino Carpi, 17 - Bomporto

**Rif. catastali**  
 F. 36, mapp. 86

**Toponimo IGM 1893**

**Toponimo Catasto d'impianto 1935**

**Edificio soggetto a tutela ai sensi del D. Lgs. 42/2004**



**Epoca di costruzione**  
 ante 1935

**Tipologia**  
 EDIFICIO SPECIALISTICO

**E. arch/dec di pregio**  
 Cornicione a dentelli; finto bugnato a piano terra.

**Accessibilità**

Strada Provinciale o comunale	Strada privata asfaltata	Strada privata non asfaltata
<input checked="" type="checkbox"/>	<input type="checkbox"/>	<input type="checkbox"/>

**Note**  
 Scuole elementari di Bomporto inaugurate nel 1931. L'edificio presenta una pianta a C su due livelli fuori terra. Bugnato in intonaco al piano terra, cornici e cornicione in cotto al primo piano.

**Categoria d'intervento**

V (D.Lgs. 42/2004)	RS	RC		
		RCA	RCB	RCC
<input checked="" type="checkbox"/>	<input type="checkbox"/>	<input type="checkbox"/>	<input type="checkbox"/>	<input type="checkbox"/>
<span style="background-color: blue; color: white; display: inline-block; width: 10px; height: 10px;"></span>	<span style="background-color: red; color: white; display: inline-block; width: 10px; height: 10px;"></span>	<span style="background-color: red; color: white; display: inline-block; width: 10px; height: 10px;"></span>	<span style="background-color: orange; color: white; display: inline-block; width: 10px; height: 10px;"></span>	<span style="background-color: yellow; color: white; display: inline-block; width: 10px; height: 10px;"></span>

Foto scheda PSC 2011

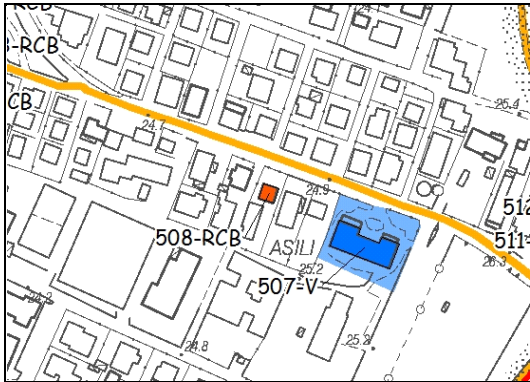


Foto 2013 (post-sisma 2012)

Indirizzo **Via Ravarino Carpi, 23 - Bomporto**

Rif. catastali **F. 36, mapp. 79**

Toponimo IGM 1893

Toponimo Catasto d'impianto 1935



Epoca di costruzione **ante 1935**

Tipologia **CASA CIVILE**

E. arch/dec di pregio **Decorazioni liberty**

Accessibilità

Strada Provinciale o comunale	Strada privata asfaltata	Strada privata non asfaltata
<input checked="" type="checkbox"/>	<input type="checkbox"/>	<input type="checkbox"/>

Note  
 Abitazione civile dei primi del '900 che propone la tipologia del villino urbano con apparato decorativo eclettico. Le opere in ferro battuto sono in stile liberty.

Categoria d'intervento

V (D.Lgs. 42/2004)	RS	RC		
		RCA	RCB	RCC
<input type="checkbox"/>	<input type="checkbox"/>	<input type="checkbox"/>	<input checked="" type="checkbox"/>	<input type="checkbox"/>
■	■	■	■	■

Foto scheda PSC 2011

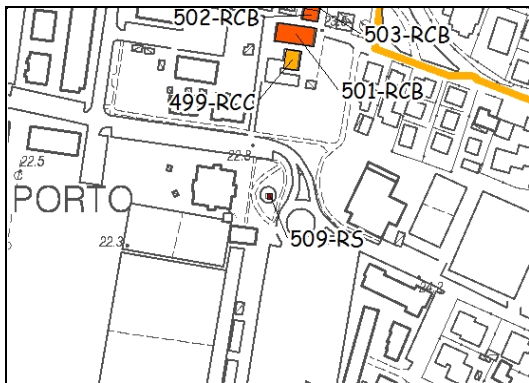


Foto 2013 (post-sisma 2012)



Indirizzo **Piazza Dello Sport - Bomporto**

Rif. catastali **F. 35, mapp. 103**

Toponimo IGM 1893

Toponimo Catasto d'impianto 1935

Epoca di costruzione **post 1935**

Tipologia **EDIFICIO SPECIALISTICO**

E. arch/dec di pregio

Accessibilità

Strada Provinciale o comunale	Strada privata asfaltata	Strada privata non asfaltata
<input checked="" type="checkbox"/>	<input type="checkbox"/>	<input type="checkbox"/>

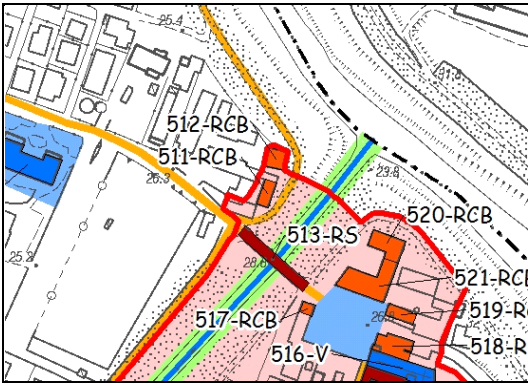
Note

La ciminiera è ciò che resta della fornace di Bomporto. Eretta nel 1924, comprendeva 14 forni che divennero 22 all'inizio degli anni '60. Nel 1967 cessò la sua attività.

Categoria d'intervento

V (D.Lgs. 42/2004)	RS	RC		
		RCA	RCB	RCC
<input type="checkbox"/>	<input checked="" type="checkbox"/>	<input type="checkbox"/>	<input type="checkbox"/>	<input type="checkbox"/>
<span style="background-color: blue; color: white;">■</span>	<span style="background-color: red; color: white;">■</span>	<span style="background-color: red; color: white;">■</span>	<span style="background-color: orange; color: white;">■</span>	<span style="background-color: yellow; color: white;">■</span>





Indirizzo

Via Ravarino Carpi, 22/24 -  
Bomporto

Rif. catastali

F. 36, mapp. 19

Toponimo IGM 1893

Toponimo Catasto  
d'impianto 1935

Epoca di costruzione

ante 1935

Tipologia

CASA PADRONALE

E. arch/dec di pregio

Cornicione a dentelli e denti di sega sul lato est

Accessibilità

Strada Provinciale  
o comunale



Strada privata  
asfaltata



Strada privata  
non asfaltata



Note

Edificio di impianto cinque-secentesco, epoca di cui rimangono tracce nel cornicione in cotto.

Categoria d'intervento

V (D.Lgs. 42/2004)



RS



RC

RCA



RCB



RCC



Foto 2013 (post-sisma 2012)



Foto scheda PSC 2011

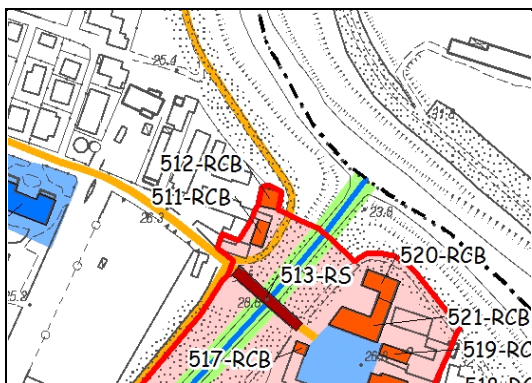


Foto 2013 (post-sisma 2012)

**Indirizzo**  
 Via Ravarino Carpi, 40 - Bomporto

**Rif. catastali**  
 F. 36, mapp. 21

**Toponimo IGM 1893**

**Toponimo Catasto d'impianto 1935**



**Epoca di costruzione**  
 ante 1935

**Tipologia**  
 CASA CIVILE

**E. arch/dec di pregio**

**Accessibilità**

Strada Provinciale o comunale

Strada privata asfaltata

Strada privata non asfaltata

**Note**

Edificio di impianto ottocentesco.

**Categoria d'intervento**

V (D.Lgs. 42/2004)



RS



RC

RCA



RCB



RCC



Foto scheda PSC 2011

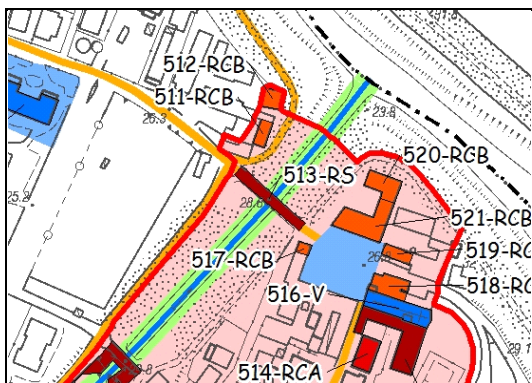


Foto 2013 (post-sisma 2012)

Indirizzo **Via Ravarino Carpi - Bomporto**

Rif. catastali **F. 36, mapp. -**

Toponimo IGM 1893

Toponimo Catasto d'impianto 1935



Epoca di costruzione **post 1935**

Tipologia **PONTE**

E. arch/dec di pregio

Accessibilità

Strada Provinciale  
o comunale



Strada privata  
asfaltata



Strada privata  
non asfaltata



Note

Ponte sul Naviglio dell'inizio degli anni '30 del '900, in cemento armato con passerelle pedonali. Nello stesso periodo il vecchio ponte fu demolito, in quanto molto più basso degli argini.

Categoria d'intervento

V (D.Lgs. 42/2004)



RS



RC

RCA



RCB



RCC



Foto scheda PSC 2011

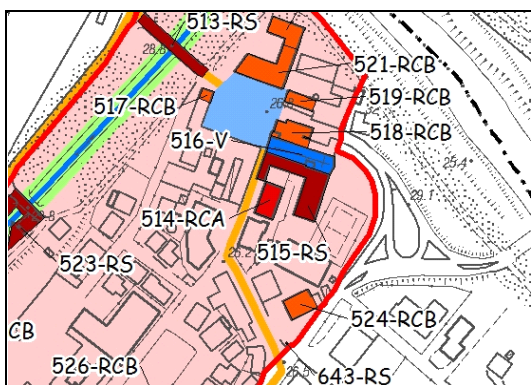


Foto 2013 (post-sisma 2012)

**Indirizzo**  
 Via per Modena, 7 - Bomporto

**Rif. catastali**  
 F. 36, mapp. 130

**Toponimo IGM 1893**

**Toponimo Catasto d'impianto 1935**



**Epoca di costruzione**  
 ante 1935

**Tipologia**  
 EDIFICIO SPECIALISTICO

**E. arch/dec di pregio**  
 Cornici decorate alle finestre; fascia marcapiano; cornicione

**Accessibilità**

Strada Provinciale o comunale	Strada privata asfaltata	Strada privata non asfaltata
<input checked="" type="checkbox"/>	<input type="checkbox"/>	<input type="checkbox"/>

**Note**  
 Municipio di Bomporto eretto nel 1885 su terreno di proprietà della Chiesa. Apparato decorativo in stile eclettico. Sul prospetto principale, lapidi commemorative della prima guerra mondiale con sculture in bronzo.

**Categoria d'intervento**

V (D.Lgs. 42/2004)	RS	RC		
		RCA	RCB	RCC
<input type="checkbox"/>	<input type="checkbox"/>	<input checked="" type="checkbox"/>	<input type="checkbox"/>	<input type="checkbox"/>
■	■	■	■	■

Foto scheda PSC 2011

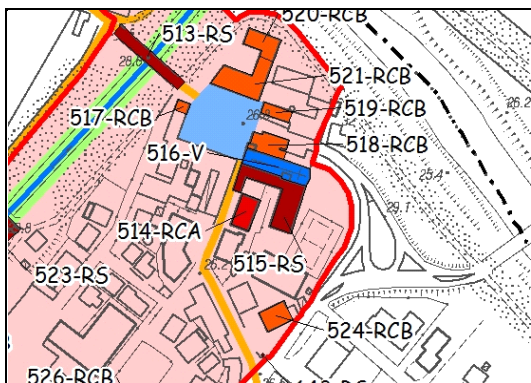


Foto 2013 (post-sisma 2012)

**Indirizzo**  
 Via per Modena,  
 1/3/5/13 - Bomporto

**Rif. catastali**  
 F. 36, mapp. 48/132/A

**Toponimo IGM 1893**

**Toponimo Catasto  
 d'impianto 1935**



**Epoca di costruzione**  
 ante 1935

**Tipologia**  
 EDIFICIO SPECIALISTICO

**E. arch/dec di pregio**  
 Cornicione a gola su lato est

**Accessibilità**

Strada Provinciale o comunale	Strada privata asfaltata	Strada privata non asfaltata
<input checked="" type="checkbox"/>	<input type="checkbox"/>	<input type="checkbox"/>

**Note**  
 Canonica della chiesa di Bomporto di cui alla scheda n. 516.

**Categoria d'intervento**

V (D.Lgs. 42/2004)	RS	RC		
<input type="checkbox"/>	<input checked="" type="checkbox"/>	RCA	RCB	RCC
<input type="checkbox"/>	<input type="checkbox"/>	<input type="checkbox"/>	<input type="checkbox"/>	<input type="checkbox"/>
<input type="checkbox"/>	<input type="checkbox"/>	<input type="checkbox"/>	<input type="checkbox"/>	<input type="checkbox"/>

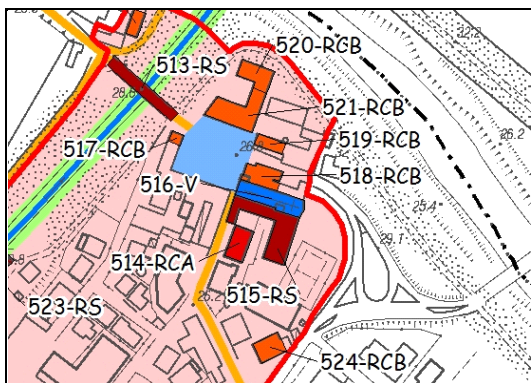


Foto 2013 (post-sisma 2012)

Indirizzo **Piazza Roma - Bomporto**

Rif. catastali **F. 36, mapp. A**

Toponimo IGM 1893

Toponimo Catasto  
d'impianto 1935

**Edificio soggetto a tutela ai sensi del D. Lgs. 42/2004**



Epoca di costruzione **ante 1935**

Tipologia **EDIFICIO SPECIALISTICO**

E. arch/dec di pregio **Apparato decorativo neoclassico**

Accessibilità

Strada Provinciale o comunale	Strada privata asfaltata	Strada privata non asfaltata
<input checked="" type="checkbox"/>	<input type="checkbox"/>	<input type="checkbox"/>

Note

Chiesa di Bomporto, dedicata a San Nicolò, edificata nel 1610. Nel 1837 fu aggiunto il vestibolo neoclassico progettato dall'arch. Soli, con timpano triangolare, sostenuto da due pilastri e da due colonne giganti di ordine ionico. Nella cancellata lo stemma del comune. Il campanile fu alzato nel 1840 di sette metri e sostituita la guglia nel 1945 alzandola di altri cinque metri. Il decoro degli interni, in stile rinascimentale, fu eseguito nel 1927.

Categoria d'intervento

V (D.Lgs. 42/2004)	RS	RC		
		RCA	RCB	RCC
<input checked="" type="checkbox"/>	<input type="checkbox"/>	<input type="checkbox"/>	<input type="checkbox"/>	<input type="checkbox"/>
■	■	■	■	■



Foto 2013 (post-sisma 2012)

Indirizzo **Piazza Roma, 13/14 - Bomporto**

Rif. catastali **F. 36, mapp. 97**

Toponimo IGM 1893

Toponimo Catasto d'impianto 1935

Epoca di costruzione **post 1935**

Tipologia **CASA CIVILE**

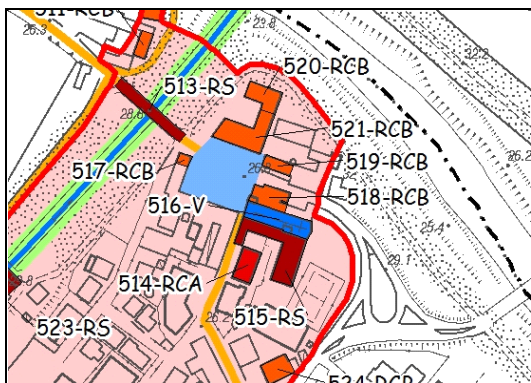
E. arch/dec di pregio **Cornicione; resti di affresco sul lato est.**

<u>Accessibilità</u>	Strada Provinciale o comunale <input checked="" type="checkbox"/>	Strada privata asfaltata <input type="checkbox"/>	Strada privata non asfaltata <input type="checkbox"/>
----------------------	---	---	---

Note **Civile abitazione con altana terrazzata, aggiunta in tempi non recenti. Sul prospetto verso la piazza, affresco raffigurante una Madonna con Bambino.**

<u>Categoria d'intervento</u>	V (D.Lgs. 42/2004) <input type="checkbox"/>	RS <input type="checkbox"/>	RC		
	<input type="checkbox"/>	<input type="checkbox"/>	RCA <input type="checkbox"/>	RCB <input checked="" type="checkbox"/>	RCC <input type="checkbox"/>
	■	■	■	■	■

Foto scheda PSC 2011



**Indirizzo**  
 Piazza Roma, 22/23/24 - Bomporto

**Rif. catastali**  
 F. 36, mapp. 46

**Toponimo IGM 1893**

**Toponimo Catasto d'impianto 1935**

**Epoca di costruzione**  
 ante 1935

**Tipologia**  
 CASA CIVILE

**E. arch/dec di pregio**  
 Cornici alle finestre con timpani

**Accessibilità**

Strada Provinciale o comunale	Strada privata asfaltata	Strada privata non asfaltata
<input checked="" type="checkbox"/>	<input type="checkbox"/>	<input type="checkbox"/>

**Note**  
 L'edificio, di impianto ottocentesco, tra il 1936 e il 1939 fu rialzato di due piani e vi fu aggiunto l'attuale apparato decorativo.

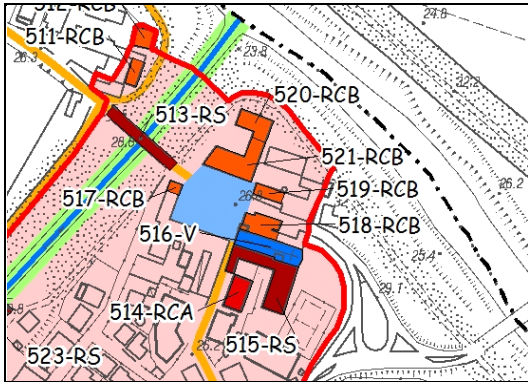
**Categoria d'intervento**

V (D.Lgs. 42/2004)	RS	RC		
		RCA	RCB	RCC
<input type="checkbox"/>	<input type="checkbox"/>	<input type="checkbox"/>	<input checked="" type="checkbox"/>	<input type="checkbox"/>
■	■	■	■	■

Foto 2013 (post-sisma 2012)







Indirizzo Via Gilioli, 1/21 - Bomporto

Rif. catastali F. 36, mapp. 44

Toponimo IGM 1893

Toponimo Catasto d'impianto 1935

Epoca di costruzione ante 1935

Tipologia CASA CIVILE

E. arch/dec di pregio Cornicione decorato

Accessibilità

Strada Provinciale o comunale

Strada privata asfaltata

Strada privata non asfaltata



Note

L'aspetto dell'edificio risale all'inizio degli anni '30 del '900, epoca in cui fu rialzato, coperto a tre falde anziché a due, vi fu aggiunto un balcone e l'apparato decorativo costituito da disegni geometrici a graffito sull'intonaco.

Categoria d'intervento

V (D.Lgs. 42/2004)

RS

RC

RCA

RCB

RCC



Foto 2013 (post-sisma 2012)



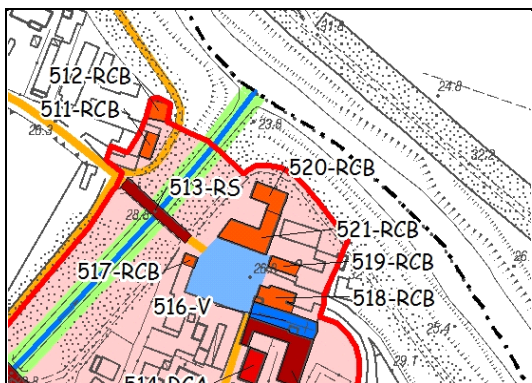


Foto 2013 (post-sisma 2012)

**Indirizzo**  
 Via Gilioli, 9/14A - Bomporto

**Rif. catastali**  
 F. 36, mapp. 38

**Toponimo IGM 1893**

**Toponimo Catasto d'impianto 1935**



**Epoca di costruzione**  
 post 1935

**Tipologia**  
 CASA CIVILE

**E. arch/dec di pregio**

**Accessibilità**

Strada Provinciale o comunale

Strada privata asfaltata

Strada privata non asfaltata

**Note**

Edificio di impianto sei-settecentesco.

**Categoria d'intervento**

V (D.Lgs. 42/2004)

  
■

RS

  
■

RC

RCA

  
■

RCB

  
■

RCC

  
■

Foto scheda PSC 2011

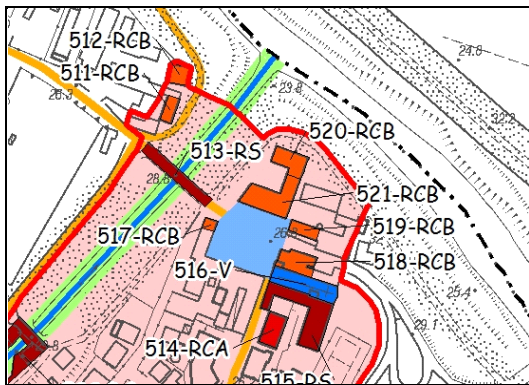


Foto 2013 (post-sisma 2012)

**Indirizzo**  
 Via Gilioli, 10/11/12 - Bomporto

**Rif. catastali**  
 F. 36, mapp. 36/37/38

**Toponimo IGM 1893**

**Toponimo Catasto d'impianto 1935**



**Epoca di costruzione**  
 post 1935

**Tipologia**  
 CASA CIVILE

**E. arch/dec di pregio**  
 Cornici alle finestre.

<b>Accessibilità</b>	Strada Provinciale o comunale <input checked="" type="checkbox"/>	Strada privata asfaltata <input type="checkbox"/>	Strada privata non asfaltata <input type="checkbox"/>
----------------------	--	--	--

**Note**  
 Edificio civile, in parte con apparato decorativo della prima metà del '900 su preesistenza.

<b>Categoria d'intervento</b>	V (D.Lgs. 42/2004) <input type="checkbox"/>	RS <input type="checkbox"/>	RC		
			RCA <input type="checkbox"/>	RCB <input checked="" type="checkbox"/>	RCC <input type="checkbox"/>
	■	■	■	■	■

Foto scheda PSC 2011

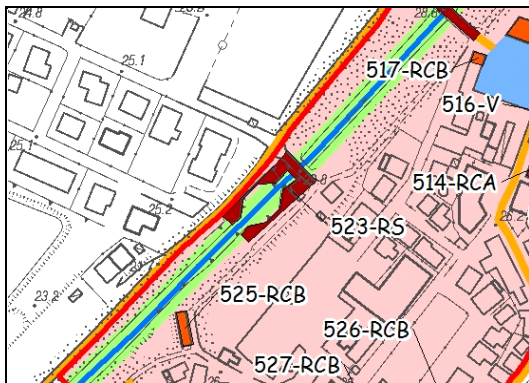


Foto 2013 (post-sisma 2012)

**Indirizzo**  
 Via Canale Naviglio - Bomporto

**Rif. catastali**  
 F. 36, mapp. -

**Toponimo IGM 1893**

**Toponimo Catasto d'impianto 1935**



**Epoca di costruzione**  
 ante 1935

**Tipologia**  
 MANUFATTO IDRAULICO

**E. arch/dec di pregio**

**Accessibilità**

Strada Provinciale o comunale	Strada privata asfaltata	Strada privata non asfaltata
<input checked="" type="checkbox"/>	<input type="checkbox"/>	<input type="checkbox"/>

**Note**  
 Sostegno sul Canale Naviglio. L'opera, ordinata dal Duca Francesco III nel 1767, non solo permetteva il passaggio delle barche da un tronco all'altro del canale alzando e abbassando il livello delle acque, ma aveva anche la funzione di mantenere queste ultime ad un livello costante tramite il "Tornacanal", che scaricava le acque superflue, evitando di soffocare le pale dei mulini della vicina Bastiglia.

**Categoria d'intervento**

V (D.Lgs. 42/2004)	RS	RC		
		RCA	RCB	RCC
<input type="checkbox"/>	<input checked="" type="checkbox"/>	<input type="checkbox"/>	<input type="checkbox"/>	<input type="checkbox"/>
■	■	■	■	■

Foto scheda PSC 2011

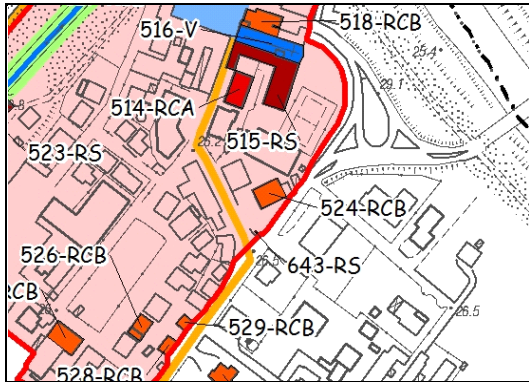


Foto 2013 (post-sisma 2012)

Indirizzo Via per Modena, 25 - Bomporto

Rif. catastali F. 36, mapp. 126

Toponimo IGM 1893

Toponimo Catasto d'impianto 1935

Epoca di costruzione post 1935

Tipologia EDIFICIO SPECIALISTICO

E. arch/dec di pregio

Accessibilità

Strada Provinciale o comunale	Strada privata asfaltata	Strada privata non asfaltata
<input checked="" type="checkbox"/>	<input type="checkbox"/>	<input type="checkbox"/>

Note Asilo infantile di Bomporto, inaugurato nel 1937. Altana finestrata al centro della copertura.

Categoria d'intervento

V (D.Lgs. 42/2004)	RS	RC		
		RCA	RCB	RCC
<input type="checkbox"/>	<input type="checkbox"/>	<input type="checkbox"/>	<input checked="" type="checkbox"/>	<input type="checkbox"/>
<span style="color: blue;">■</span>	<span style="color: red;">■</span>	<span style="color: red;">■</span>	<span style="color: orange;">■</span>	<span style="color: yellow;">■</span>



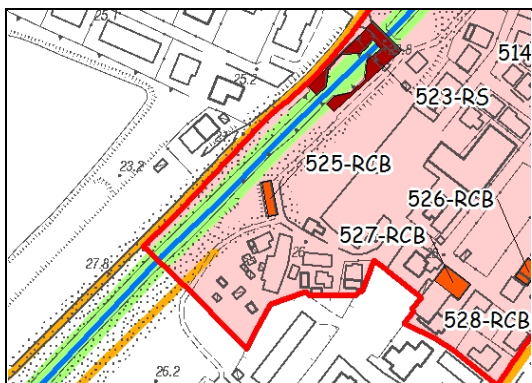


Foto 2013 (post-sisma 2012)

Indirizzo **Via De Amicis, 4 - Bomporto**

Rif. catastali **F. 36, mapp. 221**

Toponimo IGM 1893

Toponimo Catasto  
d'impianto 1935



Epoca di costruzione **ante 1935**

Tipologia **CASA CIVILE**

E. arch/dec di pregio

Accessibilità

Strada Provinciale  
o comunale



Strada privata  
asfaltata



Strada privata  
non asfaltata



Note

Edificio settecentesco legato al Tornacanal del Canale Naviglio, che aveva la funzione di scaricare le acque superflue mantenendole sempre a livello costante. Nella facciata sul canale, grandi archi in muratura e chiave di volta in marmo bianco.

Categoria d'intervento

V (D.Lgs. 42/2004)



RS



RC

RCA



RCB



RCC



Foto scheda PSC 2011

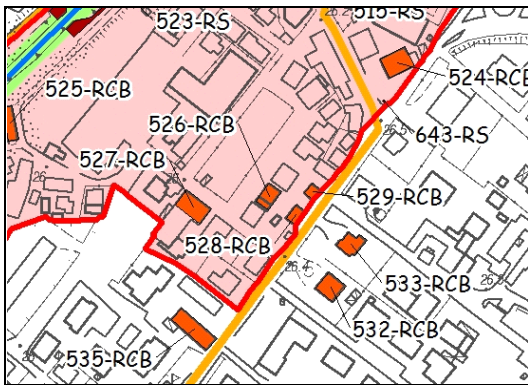


Foto 2013 (post-sisma 2012)

Indirizzo **Piazza Matteotti, 22/24 - Bomporto**

Rif. catastali **F. 36, mapp. 181**

Toponimo IGM 1893

Toponimo Catasto d'impianto 1935

Epoca di costruzione **ante 1935**

Tipologia **CASA CIVILE**

E. arch/dec di pregio

Accessibilità

Strada Provinciale  
o comunale



Strada privata  
asfaltata



Strada privata  
non asfaltata



Note

Villino dei primi del '900.

Categoria d'intervento

V (D.Lgs. 42/2004)



RS



RC

RCA



RCB



RCC



Foto scheda PSC 2011

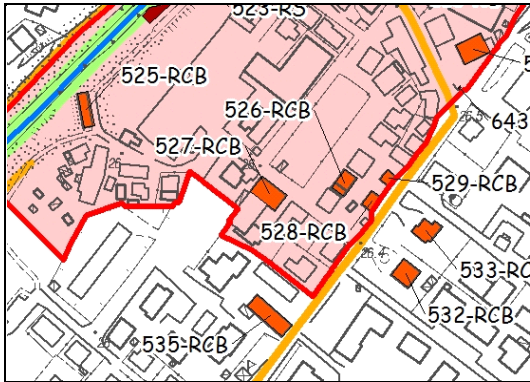


Foto 2013 (post-sisma 2012)

Indirizzo **Piazza Matteotti,  
29/30/31 - Bomporto**

Rif. catastali **F. 36, mapp. 231**

Toponimo IGM 1893

Toponimo Catasto  
d'impianto 1935



Epoca di costruzione **ante 1935**

Tipologia **CASA CIVILE**

E. arch/dec di pregio **Fascia marcapiano; cornice nel portale d'ingresso**

<u>Accessibilità</u>	<b>Strada Provinciale o comunale</b> <input checked="" type="checkbox"/>	<b>Strada privata asfaltata</b> <input type="checkbox"/>	<b>Strada privata non asfaltata</b> <input type="checkbox"/>
----------------------	---	---	---

Note **Civile abitazione dei primi decenni del '900.**

<u>Categoria d'intervento</u>	<b>V (D.Lgs. 42/2004)</b> <input type="checkbox"/> <span style="color: blue;">■</span>	<b>RS</b> <input type="checkbox"/> <span style="color: red;">■</span>	<b>RC</b>		
			<b>RCA</b> <input type="checkbox"/> <span style="color: red;">■</span>	<b>RCB</b> <input checked="" type="checkbox"/> <span style="color: orange;">■</span>	<b>RCC</b> <input type="checkbox"/> <span style="color: yellow;">■</span>



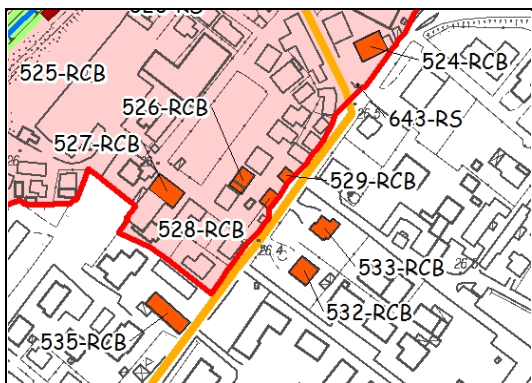


Foto 2013 (post-sisma 2012)

**Indirizzo**  
 Via per Modena, 38 - Bomporto

**Rif. catastali**  
 F. 36, mapp. 186

**Toponimo IGM 1893**

**Toponimo Catasto d'impianto 1935**

**Epoca di costruzione**  
 ante 1935

**Tipologia**  
 CASA CIVILE

**E. arch/dec di pregio**  
 Fascia marcapiano; cornici alle finestre

**Accessibilità**

Strada Provinciale o comunale	Strada privata asfaltata	Strada privata non asfaltata
<input checked="" type="checkbox"/>	<input type="checkbox"/>	<input type="checkbox"/>

**Note**  
 Villino dei primi del '900. Finto bugnato al piano terra. Cornici alle finestre del piano terra e del primo piano e fasce marcapiano in rilievo.

**Categoria d'intervento**

V (D.Lgs. 42/2004)	RS	RC		
		RCA	RCB	RCC
<input type="checkbox"/>	<input type="checkbox"/>	<input type="checkbox"/>	<input checked="" type="checkbox"/>	<input type="checkbox"/>
■	■	■	■	■

Foto scheda PSC 2011

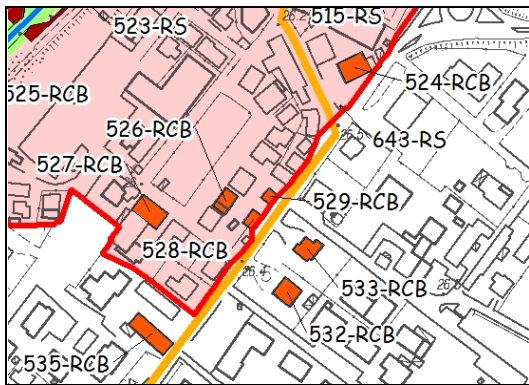


Foto 2013 (post-sisma 2012)

**Indirizzo**  
 Via Gramsci A., 1 - Bomporto

**Rif. catastali**  
 F. 36, mapp. 188

**Toponimo IGM 1893**

**Toponimo Catasto d'impianto 1935**



**Epoca di costruzione**  
 ante 1935

**Tipologia**  
 CASA CIVILE

**E. arch/dec di pregio**  
 Fascia marcapiano; cornici alle finestre; cornicione modanato

**Accessibilità**

Strada Provinciale o comunale	Strada privata asfaltata	Strada privata non asfaltata
<input checked="" type="checkbox"/>	<input type="checkbox"/>	<input type="checkbox"/>

**Note**  
 Civile abitazione di inizio '900. Portone d'ingresso con arco a tutto sesto e cornice in rilievo, come il resto delle cornici presenti attorno alle aperture.

**Categoria d'intervento**

V (D.Lgs. 42/2004)	RS	RC		
		RCA	RCB	RCC
<input type="checkbox"/>	<input type="checkbox"/>	<input type="checkbox"/>	<input checked="" type="checkbox"/>	<input type="checkbox"/>
■	■	■	■	■

Foto scheda PSC 2011

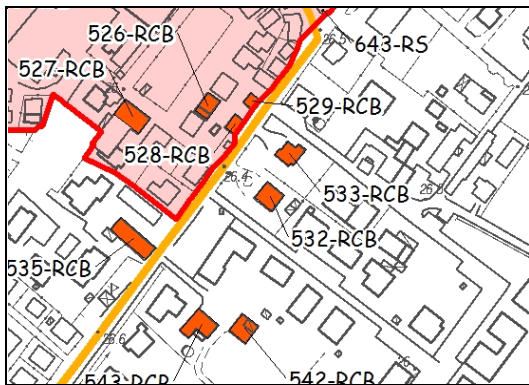


Foto 2013 (post-sisma 2012)

Indirizzo **Via per Modena, 37 - Bomporto**

Rif. catastali **F. 38, mapp. 18**

Toponimo IGM 1893

Toponimo Catasto d'impianto 1935



Epoca di costruzione **post 1935**

Tipologia **CASA CIVILE**

E. arch/dec di pregio **Bugnato angolare; alle finestre cornici in rilievo.**

<u>Accessibilità</u>	Strada Provinciale o comunale <input checked="" type="checkbox"/>	Strada privata asfaltata <input type="checkbox"/>	Strada privata non asfaltata <input type="checkbox"/>
----------------------	---	---	---

Note **Casa civile degli anni '30 del '900 , circondata da giardino, al cui ingresso sono posizionati due piloni in finto bugnato.**

<u>Categoria d'intervento</u>	V (D.Lgs. 42/2004) <input type="checkbox"/> <span style="color: blue;">■</span>	RS <input type="checkbox"/> <span style="color: red;">■</span>	RC		
			RCA <input type="checkbox"/> <span style="color: red;">■</span>	RCB <input checked="" type="checkbox"/> <span style="color: orange;">■</span>	RCC <input type="checkbox"/> <span style="color: yellow;">■</span>

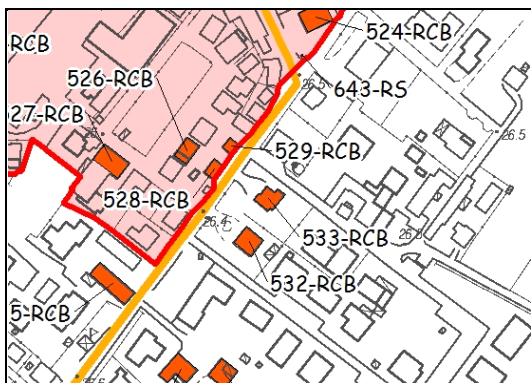


Foto 2013 (post-sisma 2012)



**Indirizzo**  
 Via per Modena, 35 - Bomporto

**Rif. catastali**  
 F. 38, mapp. 15

**Toponimo IGM 1893**

**Toponimo Catasto d'impianto 1935**

**Epoca di costruzione**  
 ante 1935

**Tipologia**  
 CASA CIVILE

**E. arch/dec di pregio**  
 Fascia marcapiano, finto bugnato al piano terra, cornici

**Accessibilità**

Strada Provinciale o comunale	Strada privata asfaltata	Strada privata non asfaltata
<input checked="" type="checkbox"/>	<input type="checkbox"/>	<input type="checkbox"/>

**Note**  
 Villino dei primi del '900 con finto bugnato al piano terreno, fascia marcapiano e cornici in pietra bianca.

**Categoria d'intervento**

V (D.Lgs. 42/2004)	RS	RC		
		RCA	RCB	RCC
<input type="checkbox"/>	<input type="checkbox"/>	<input type="checkbox"/>	<input checked="" type="checkbox"/>	<input type="checkbox"/>
<input type="checkbox"/>	<input type="checkbox"/>	<input type="checkbox"/>	<input type="checkbox"/>	<input type="checkbox"/>

Foto scheda PSC 2011

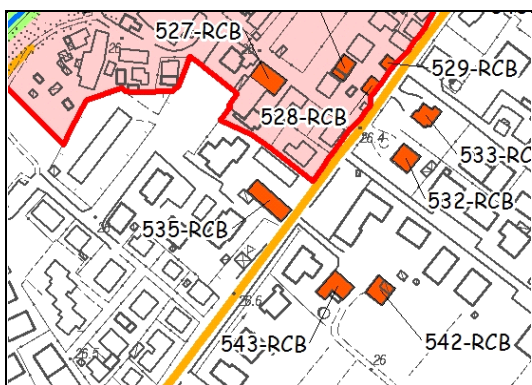


Foto 2013 (post-sisma 2012)

**Indirizzo**  
Via per Modena, 50/52 - Bomporto

**Rif. catastali**  
F. 38, mapp. 20/22

**Toponimo IGM 1893**

**Toponimo Catasto d'impianto 1935**



**Epoca di costruzione**  
ante 1935

**Tipologia**  
CASA CIVILE

**E. arch/dec di pregio**

**Accessibilità**

Strada Provinciale  
o comunale



Strada privata  
asfaltata



Strada privata  
non asfaltata



**Note**

Civile abitazione di impianto ottocentesco.

**Categoria d'intervento**

V (D.Lgs. 42/2004)



RS



RC

RCA



RCB



RCC



Foto scheda PSC 2011

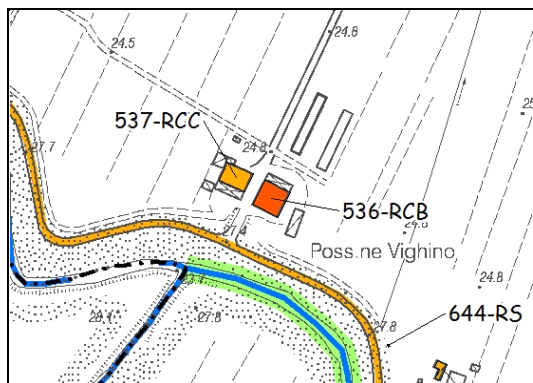


Foto 2013 (post-sisma 2012)

Indirizzo Via Canale Naviglio, 34

Rif. catastali F. 35, mapp. 203

Toponimo IGM 1893 Possessione Vighina

Toponimo Catasto d'impianto 1935 Possessione Vighina

Epoca di costruzione ante 1935

Tipologia CASA COLONICA A ELEMENTI DISGIUNTI

E. arch/dec di pregio

Accessibilità

Strada Provinciale  
o comunale



Strada privata  
asfaltata



Strada privata  
non asfaltata



Note

Casa colonica di impianto ottocentesco con portale con arco a tutto sesto.

Categoria d'intervento

V (D.Lgs. 42/2004)



RS



RC

RCA



RCB



RCC



Foto scheda PSC 2011

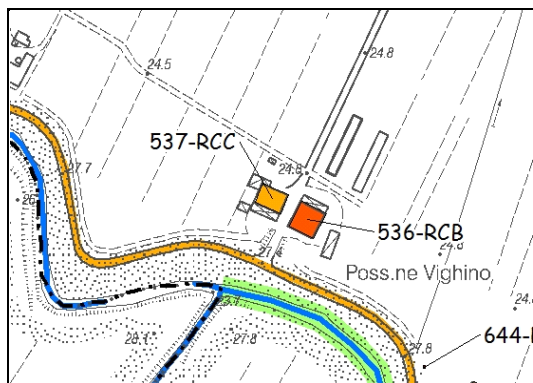


Foto 2013 (post-sisma 2012)

Indirizzo **Via Canale Naviglio**

Rif. catastali **F. 35, mapp. 202**

Toponimo IGM 1893 **Possessione Vighina**

Toponimo Catasto d'impianto 1935 **Possessione Vighina**

Epoca di costruzione **ante 1935**

Tipologia **STALLA/FIENILE**

E. arch/dec di pregio **Gelosie, capitelli**

Accessibilità

Strada Provinciale  
o comunale



Strada privata  
asfaltata



Strada privata  
non asfaltata



Note

Edificio agricolo di pertinenza della casa colonica di cui alla scheda n. 536. Aperture con archi ribassati, due coppie di colonne binate in facciata.

Categoria d'intervento

V (D.Lgs. 42/2004)



RS



RC

RCA



RCB



RCC



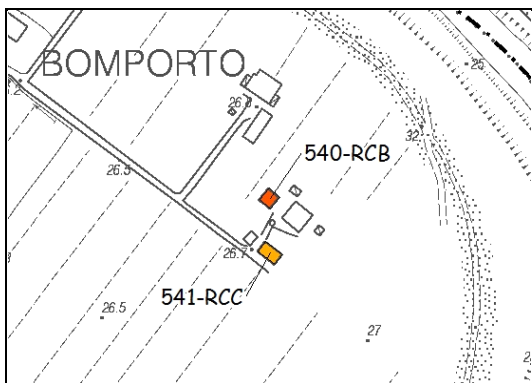


Foto 2013 (post-sisma 2012)

Indirizzo

Rif. catastali

F. 38, mapp. 10

Toponimo IGM 1893

Toponimo Catasto  
 d'impianto 1935

Epoca di costruzione

ante 1935

Tipologia

CASA COLONICA A ELEMENTI DISGIUNTI

E. arch/dec di pregio

Accessibilità

Strada Provinciale  
 o comunale

Strada privata  
 asfaltata

Strada privata  
 non asfaltata

Note

Casa colonica di impianto ottocentesco, parte della stessa corte dell'edificio di cui alla scheda n. 541.

Categoria d'intervento

V (D.Lgs. 42/2004)



RS



RC

RCA



RCB



RCC





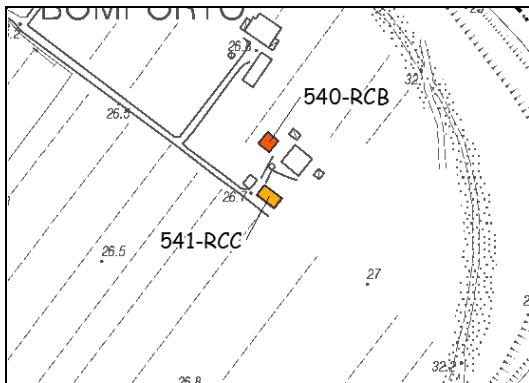


Foto 2013 (post-sisma 2012)

Indirizzo

Rif. catastali

F. 38, mapp. 11

Toponimo IGM 1893

Toponimo Catasto  
 d'impianto 1935



Epoca di costruzione

ante 1935

Tipologia

CASA COLONICA A ELEMENTI DISGIUNTI

E. arch/dec di pregio

Accessibilità

Strada Provinciale  
 o comunale

Strada privata  
 asfaltata

Strada privata  
 non asfaltata

Note

Casa colonica di impianto ottocentesco, parte della stessa corte dell'edificio di cui alla scheda n. 540.

Categoria d'intervento

V (D.Lgs. 42/2004)



RS



RC

RCA



RCB



RCC



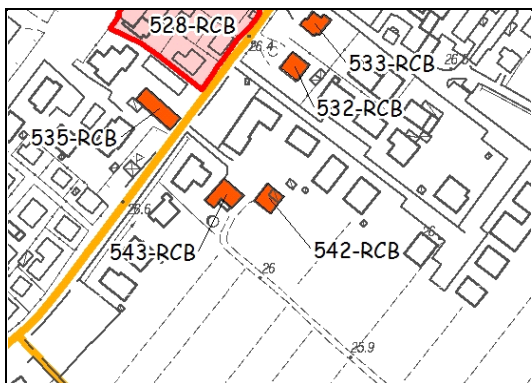


Foto 2013 (post-sisma 2012)

**Indirizzo**  
 Via per Modena, 43 - Bomporto

**Rif. catastali**  
 F. 38, mapp. 38

**Toponimo IGM 1893**  
 C. Garuti

**Toponimo Catasto d'impianto 1935**



**Epoca di costruzione**  
 ante 1935

**Tipologia**  
 CASA CIVILE

**E. arch/dec di pregio**

**Accessibilità**

Strada Provinciale o comunale



Strada privata asfaltata



Strada privata non asfaltata



**Note**

Edificio di impianto ottocentesco.

**Categoria d'intervento**

V (D.Lgs. 42/2004)



RS



RC

RCA



RCB



RCC



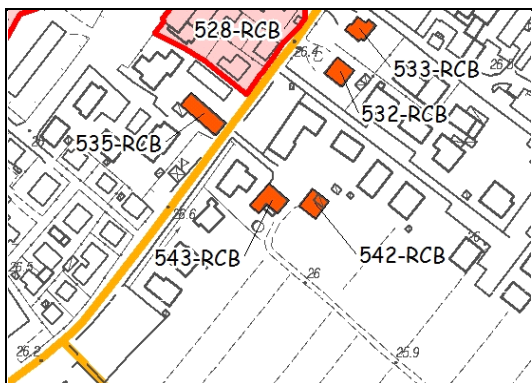


Foto 2013 (post-sisma 2012)

Indirizzo **Via per Modena, 45 - Bomporto**

Rif. catastali **F. 38, mapp. 36**

Toponimo IGM 1893 **C. Garuti**

Toponimo Catasto d'impianto 1935



Epoca di costruzione **ante 1935**

Tipologia **CASA CIVILE**

E. arch/dec di pregio

Accessibilità

Strada Provinciale o comunale	Strada privata asfaltata	Strada privata non asfaltata
<input checked="" type="checkbox"/>	<input type="checkbox"/>	<input type="checkbox"/>

Note

Categoria d'intervento

V (D.Lgs. 42/2004)	RS	RC		
<input type="checkbox"/>	<input type="checkbox"/>	RCA	RCB	RCC
<input type="checkbox"/>	<input type="checkbox"/>	<input type="checkbox"/>	<input checked="" type="checkbox"/>	<input type="checkbox"/>
<input type="checkbox"/>	<input type="checkbox"/>	<input type="checkbox"/>	<input type="checkbox"/>	<input type="checkbox"/>

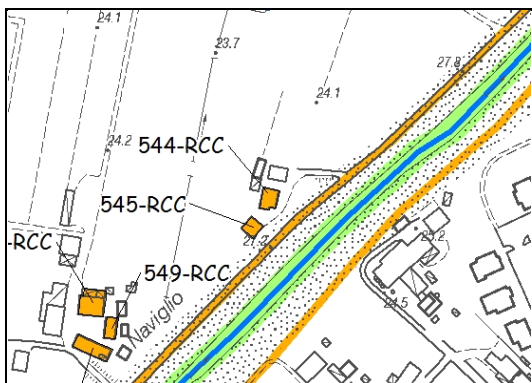


Foto 2013 (post-sisma 2012)



Indirizzo Via Canale Naviglio

Rif. catastali F. 35, mapp. 159

Toponimo IGM 1893 C. Bordati

Toponimo Catasto  
d'impianto 1935

Epoca di costruzione ante 1935

Tipologia STALLA/FIENILE

E. arch/dec di pregio Gelsie

Accessibilità

Strada Provinciale  
o comunale



Strada privata  
asfaltata



Strada privata  
non asfaltata



Note

Categoria d'intervento

V (D.Lgs. 42/2004)



RS



RC

RCA



RCB



RCC



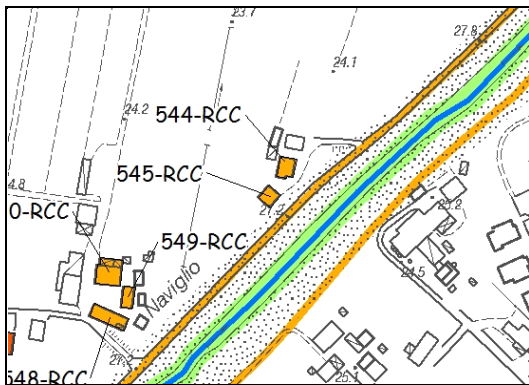


Foto 2013 (post-sisma 2012)

Indirizzo Via Canale Naviglio

Rif. catastali F. 35, mapp. 158

Toponimo IGM 1893 C. Bordati

Toponimo Catasto  
d'impianto 1935



Epoca di costruzione ante 1935

Tipologia STALLA/FIENILE

E. arch/dec di pregio

Accessibilità

Strada Provinciale  
o comunale



Strada privata  
asfaltata



Strada privata  
non asfaltata



Note

Categoria d'intervento

V (D.Lgs. 42/2004)



RS



RC

RCA



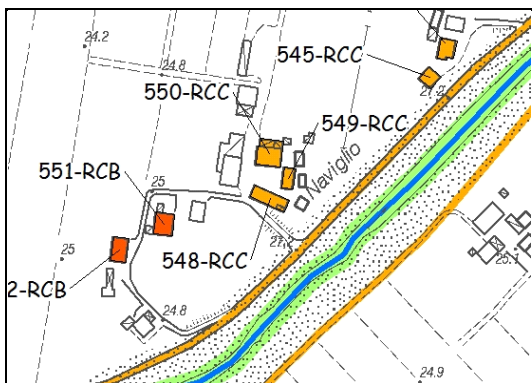
RCB



RCC



Foto scheda PSC 2011



Indirizzo Via Canale Naviglio, 6/8/10

Rif. catastali F. 35, mapp. 153

Toponimo IGM 1893

Toponimo Catasto  
 d'impianto 1935

Epoca di costruzione ante 1935

Tipologia CASA CIVILE

E. arch/dec di pregio

Accessibilità

Strada Provinciale  
 o comunale



Strada privata  
 asfaltata



Strada privata  
 non asfaltata



Note

Categoria d'intervento

V (D.Lgs. 42/2004)



RS



RC

RCA



RCB



RCC



Foto 2013 (post-sisma 2012)



Foto scheda PSC 2011

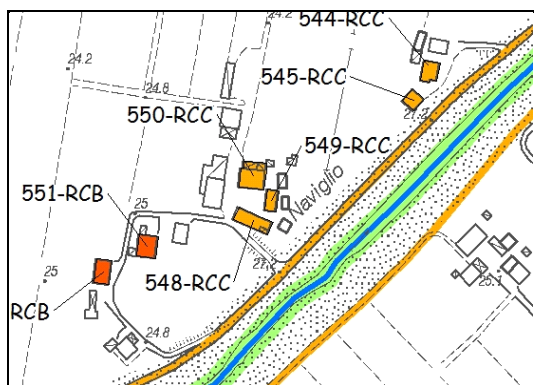


Foto 2013 (post-sisma 2012)

Indirizzo Via Canale Naviglio, 12

Rif. catastali F. 35, mapp. 155

Toponimo IGM 1893

Toponimo Catasto  
d'impianto 1935



Epoca di costruzione ante 1935

Tipologia CASA CIVILE

E. arch/dec di pregio

Accessibilità

Strada Provinciale  
o comunale



Strada privata  
asfaltata



Strada privata  
non asfaltata



Note

Categoria d'intervento

V (D.Lgs. 42/2004)



RS



RC

RCA



RCB



RCC



Foto scheda PSC 2011

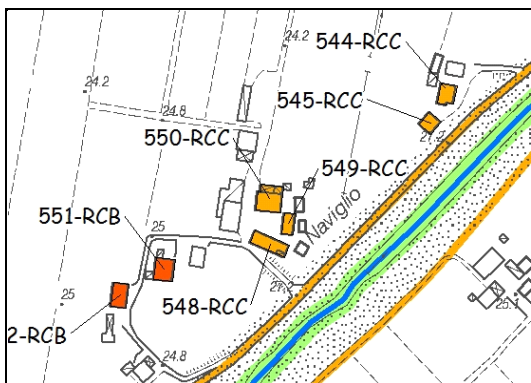


Foto 2013 (post-sisma 2012)

Indirizzo **Via Canale Naviglio,  
14/16/18**

Rif. catastali **F. 35, mapp. 149**

Toponimo IGM 1893

Toponimo Catasto  
d'impianto 1935



Epoca di costruzione **ante 1935**

Tipologia **CASA CIVILE**

E. arch/dec di pregio

Accessibilità

Strada Provinciale  
o comunale



Strada privata  
asfaltata



Strada privata  
non asfaltata



Note

Categoria d'intervento

V (D.Lgs. 42/2004)



RS



RC

RCA



RCB



RCC





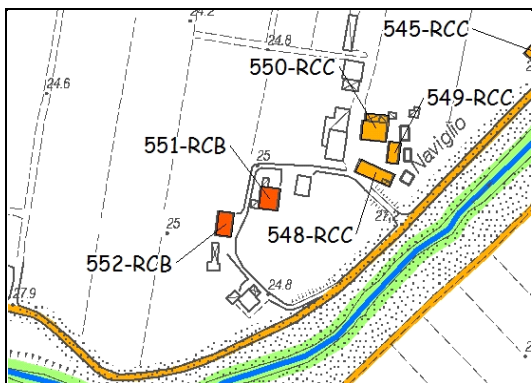


Foto 2013 (post-sisma 2012)

Indirizzo Via Canale Naviglio

Rif. catastali F. 35, mapp. 176

Toponimo IGM 1893

Toponimo Catasto  
 d'impianto 1935



Epoca di costruzione ante 1935

Tipologia CASA COLONICA A ELEMENTI DISGIUNTI

E. arch/dec di pregio

<b>Strada Provinciale o comunale</b>	<b>Strada privata asfaltata</b>	<b>Strada privata non asfaltata</b>
<input checked="" type="checkbox"/>	<input type="checkbox"/>	<input type="checkbox"/>

Note

V (D.Lgs. 42/2004)	RS	RC		
		RCA	RCB	RCC
<input type="checkbox"/>	<input type="checkbox"/>	<input type="checkbox"/>	<input checked="" type="checkbox"/>	<input type="checkbox"/>
<span style="color: blue;">■</span>	<span style="color: red;">■</span>	<span style="color: red;">■</span>	<span style="color: orange;">■</span>	<span style="color: yellow;">■</span>

Foto scheda PSC 2011

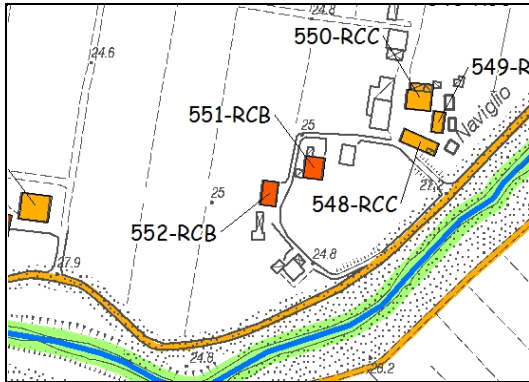


Foto 2013 (post-sisma 2012)

Indirizzo **Via Canale Naviglio, 22**

Rif. catastali **F. 35, mapp. 177**

Toponimo IGM 1893

Toponimo Catasto  
d'impianto 1935



Epoca di costruzione **ante 1935**

Tipologia **CASA COLONICA A ELEMENTI DISGIUNTI**

E. arch/dec di pregio

Accessibilità

Strada Provinciale  
o comunale



Strada privata  
asfaltata



Strada privata  
non asfaltata



Note

Casa colonica con portone con arco a tutto sesto.

Categoria d'intervento

V (D.Lgs. 42/2004)



RS



RC

RCA



RCB



RCC



Foto scheda PSC 2011

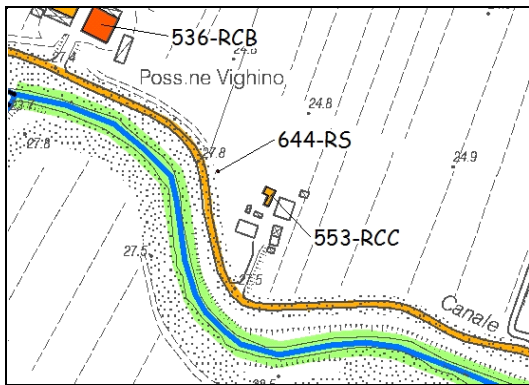


Foto 2013 (post-sisma 2012)

Indirizzo Via Canale Naviglio

Rif. catastali F. 35, mapp. 206

Toponimo IGM 1893

Toponimo Catasto  
 d'impianto 1935

Epoca di costruzione post 1935

Tipologia STALLA/FIENILE

E. arch/dec di pregio

Accessibilità

Strada Provinciale  
 o comunale



Strada privata  
 asfaltata



Strada privata  
 non asfaltata



Note

Categoria d'intervento

V (D.Lgs. 42/2004)



RS



RC

RCA



RCB



RCC



Foto scheda PSC 2011

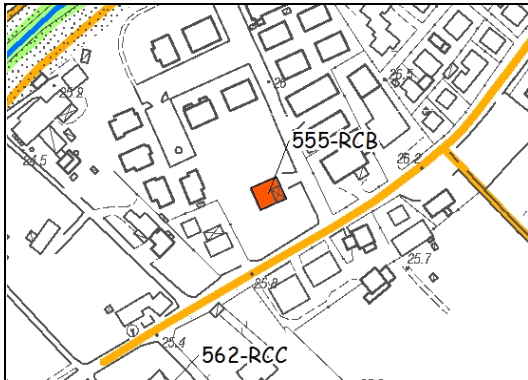



Foto 2013 (post-sisma 2012)

Indirizzo **Via per Modena, 72 - Bomporto**

Rif. catastali **F. 38, mapp. 86**

Toponimo IGM 1893

Toponimo Catasto d'impianto 1935



Epoca di costruzione **ante 1935**

Tipologia **CASA CIVILE**

E. arch/dec di pregio **Cornicione; fascia marcapiano; cornici alle finestre.**

<u>Accessibilità</u>	Strada Provinciale o comunale <input checked="" type="checkbox"/>	Strada privata asfaltata <input type="checkbox"/>	Strada privata non asfaltata <input type="checkbox"/>
----------------------	---	---	---

Note **Villino di inizio '900.**

<u>Categoria d'intervento</u>	V (D.Lgs. 42/2004) <input type="checkbox"/> <span style="color: blue;">■</span>	RS <input type="checkbox"/> <span style="color: red;">■</span>	RC		
			RCA <input type="checkbox"/> <span style="color: red;">■</span>	RCB <input checked="" type="checkbox"/> <span style="color: orange;">■</span>	RCC <input type="checkbox"/> <span style="color: yellow;">■</span>

Foto scheda PSC 2011

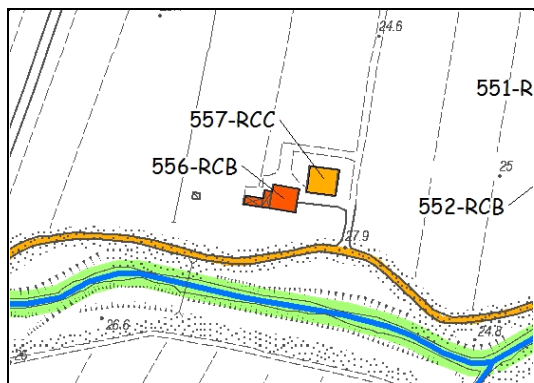


Foto 2013 (post-sisma 2012)

Indirizzo Via Canale Naviglio

Rif. catastali F. 35, mapp. 224

Toponimo IGM 1893 C. Rovighi

Toponimo Catasto  
d'impianto 1935



Epoca di costruzione ante 1935

Tipologia CASA COLONICA A ELEMENTI DISGIUNTI

E. arch/dec di pregio

Accessibilità

Strada Provinciale  
o comunale



Strada privata  
asfaltata



Strada privata  
non asfaltata



Note

Categoria d'intervento

V (D.Lgs. 42/2004)



RS



RC

RCA



RCB



RCC



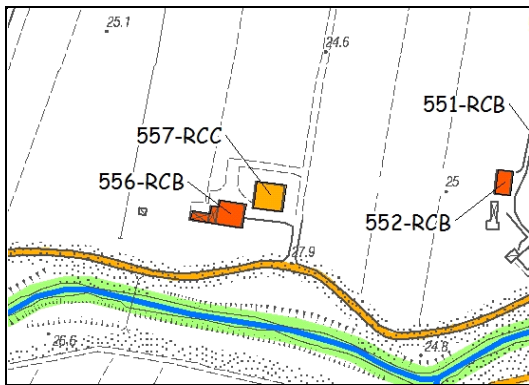


Foto 2013 (post-sisma 2012)

Indirizzo Via Canale Naviglio

Rif. catastali F. 35, mapp. 223

Toponimo IGM 1893 C. Rovighi

Toponimo Catasto  
 d'impianto 1935



Epoca di costruzione ante 1935

Tipologia STALLA/FIENILE

E. arch/dec di pregio

Accessibilità

Strada Provinciale o comunale	Strada privata asfaltata	Strada privata non asfaltata
<input checked="" type="checkbox"/>	<input type="checkbox"/>	<input type="checkbox"/>

Note

Ex stalla/fienile di pertinenza della casa colonica di cui alla scheda n. 556.

Categoria d'intervento

V (D.Lgs. 42/2004)	RS	RC		
		RCA	RCB	RCC
<input type="checkbox"/>	<input type="checkbox"/>	<input type="checkbox"/>	<input type="checkbox"/>	<input checked="" type="checkbox"/>
<span style="color: blue;">■</span>	<span style="color: red;">■</span>	<span style="color: red;">■</span>	<span style="color: orange;">■</span>	<span style="color: yellow;">■</span>

Foto scheda PSC 2011

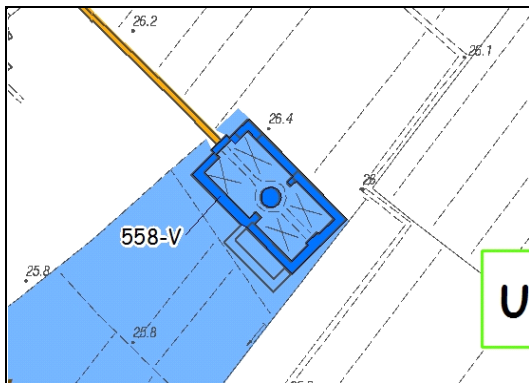


Foto 2013 (post-sisma 2012)

Indirizzo Via per Modena, 55

Rif. catastali F. 38, mapp. A

Toponimo IGM 1893 Cimitero Nuovo

Toponimo Catasto  
d'impianto 1935

**Edificio soggetto a tutela ai sensi del D. Lgs. 42/2004**



Epoca di costruzione ante 1935

Tipologia EDIFICIO SPECIALISTICO

E. arch/dec di pregio

Accessibilità

Strada Provinciale o comunale	Strada privata asfaltata	Strada privata non asfaltata
<input checked="" type="checkbox"/>	<input type="checkbox"/>	<input type="checkbox"/>

Note

Cimitero di Bomporto inaugurato nel 1891 su progetto dell'Ing. Gallina. La cappella, costruita nel 1899, è a pianta centrale in stile neoclassico. Dentro il porticato sono incastonati i loculi.

Categoria d'intervento

V (D.Lgs. 42/2004)	RS	RC		
		RCA	RCB	RCC
<input checked="" type="checkbox"/>	<input type="checkbox"/>	<input type="checkbox"/>	<input type="checkbox"/>	<input type="checkbox"/>
■	■	■	■	■

Foto scheda PSC 2011

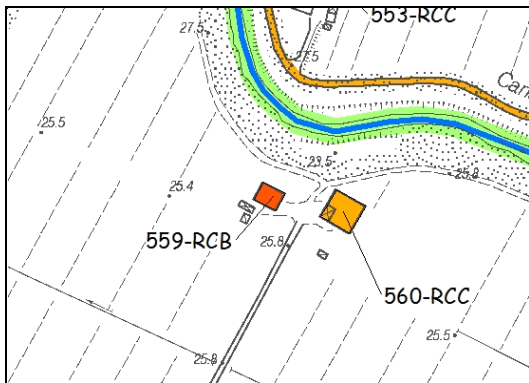


Foto 2013 (post-sisma 2012)

Indirizzo **Via per Bastiglia, 10**

Rif. catastali **F. 37, mapp. 21**

Toponimo IGM 1893 **Possessione Farina**

Toponimo Catasto d'impianto 1935 **Possessione Farina**

Epoca di costruzione **ante 1935**

Tipologia **CASA COLONICA A ELEMENTI DISGIUNTI**

E. arch/dec di pregio

Accessibilità

Strada Provinciale  
o comunale



Strada privata  
asfaltata



Strada privata  
non asfaltata



Note

Casa colonica di impianto sette-ottocentesco.

Categoria d'intervento

V (D.Lgs. 42/2004)



RS



RC

RCA



RCB



RCC





Foto scheda PSC 2011

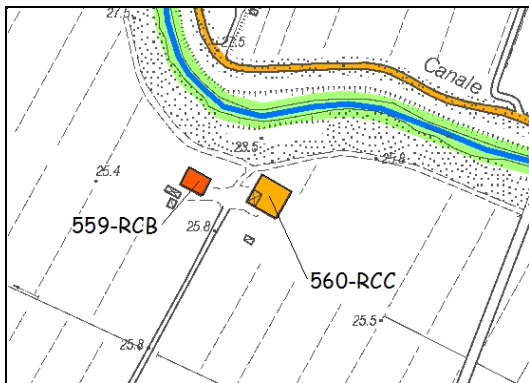


Foto 2013 (post-sisma 2012)

Indirizzo Via per Bastiglia

Rif. catastali F. 37, mapp. 22

Toponimo IGM 1893 Possessione Farina

Toponimo Catasto d'impianto 1935 Possessione Farina

Epoca di costruzione ante 1935

Tipologia STALLA/FIENILE

E. arch/dec di pregio Capitelli

Accessibilità

Strada Provinciale o comunale	Strada privata asfaltata	Strada privata non asfaltata
<input checked="" type="checkbox"/>	<input type="checkbox"/>	<input type="checkbox"/>

Note Stalla/fienile di pertinenza della casa colonica di cui alla scheda n. 559.

Categoria d'intervento

V (D.Lgs. 42/2004)	RS	RC		
<input type="checkbox"/>	<input type="checkbox"/>	RCA	RCB	RCC
<input type="checkbox"/>	<input type="checkbox"/>	<input type="checkbox"/>	<input type="checkbox"/>	<input checked="" type="checkbox"/>
<span style="color: blue;">■</span>	<span style="color: red;">■</span>	<span style="color: red;">■</span>	<span style="color: orange;">■</span>	<span style="color: yellow;">■</span>



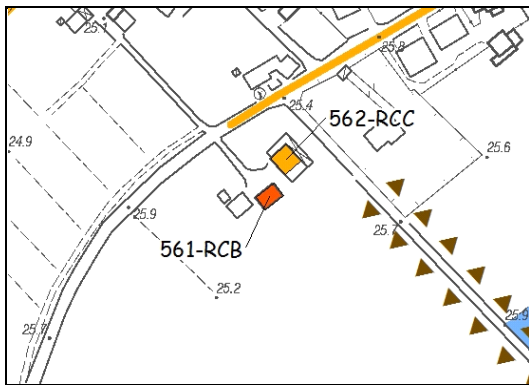


Foto 2013 (post-sisma 2012)



Indirizzo Via per Modena, 81 - Bomporto

Rif. catastali F. 38, mapp. 129

Toponimo IGM 1893

Toponimo Catasto d'impianto 1935

Epoca di costruzione ante 1935

Tipologia CASA COLONICA A ELEMENTI DISGIUNTI

E. arch/dec di pregio

<b>Strada Provinciale o comunale</b>	<b>Strada privata asfaltata</b>	<b>Strada privata non asfaltata</b>
<input checked="" type="checkbox"/>	<input type="checkbox"/>	<input type="checkbox"/>

Note Casa colonica dei primi del '900, parte della stessa corte dell'edificio di cui alla scheda n. 562.

<b>V (D.Lgs. 42/2004)</b>	<b>RS</b>	<b>RC</b>		
		<b>RCA</b>	<b>RCB</b>	<b>RCC</b>
<input type="checkbox"/>	<input type="checkbox"/>	<input type="checkbox"/>	<input checked="" type="checkbox"/>	<input type="checkbox"/>
<span style="color: blue;">■</span>	<span style="color: red;">■</span>	<span style="color: red;">■</span>	<span style="color: orange;">■</span>	<span style="color: yellow;">■</span>

Foto scheda PSC 2011

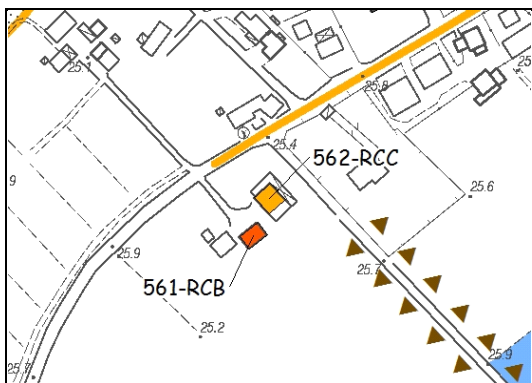


Foto 2013 (post-sisma 2012)

Indirizzo **Via per Modena - Bomporto**

Rif. catastali **F. 38, mapp. 126**

Toponimo IGM 1893 **C. Benassi**

Toponimo Catasto  
d'impianto 1935



Epoca di costruzione **ante 1935**

Tipologia **CASA COLONICA A ELEMENTI CONGIUNTI**

E. arch/dec di pregio **Fascia marcapiano e cornici in rilievo.**

<u>Accessibilità</u>	Strada Provinciale o comunale <input checked="" type="checkbox"/>	Strada privata asfaltata <input type="checkbox"/>	Strada privata non asfaltata <input type="checkbox"/>
----------------------	---	---	---

Note **Edificio degli anni '30 del '900, parte della stessa corte della casa colonica di cui alla scheda n. 561.**

<u>Categoria d'intervento</u>	V (D.Lgs. 42/2004) <input type="checkbox"/> <span style="color: blue;">■</span>	RS <input type="checkbox"/> <span style="color: red;">■</span>	RC		
			RCA <input type="checkbox"/> <span style="color: red;">■</span>	RCB <input type="checkbox"/> <span style="color: orange;">■</span>	RCC <input checked="" type="checkbox"/> <span style="color: yellow;">■</span>

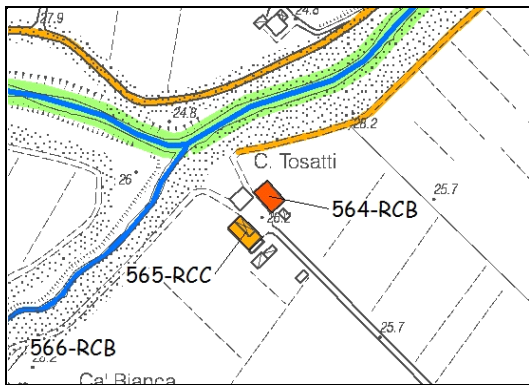


Foto 2013 (post-sisma 2012)

Indirizzo **Via per Modena, 102**

Rif. catastali **F. 37, mapp. 37**

Toponimo IGM 1893

Toponimo Catasto  
 d'impianto 1935



Epoca di costruzione **ante 1935**

Tipologia **STALLA/FIENILE**

E. arch/dec di pregio

<b>Strada Provinciale o comunale</b>	<b>Strada privata asfaltata</b>	<b>Strada privata non asfaltata</b>
<input checked="" type="checkbox"/>	<input type="checkbox"/>	<input type="checkbox"/>

Note **Edificio agricolo parte della stessa corte del fabbricato di cui alla scheda n. 565. Composto da due corpi di diversa altezza.**

<b>V (D.Lgs. 42/2004)</b>	<b>RS</b>	<b>RC</b>		
		<b>RCA</b>	<b>RCB</b>	<b>RCC</b>
<input type="checkbox"/>	<input type="checkbox"/>	<input type="checkbox"/>	<input checked="" type="checkbox"/>	<input type="checkbox"/>
<span style="color: blue;">■</span>	<span style="color: red;">■</span>	<span style="color: red;">■</span>	<span style="color: orange;">■</span>	<span style="color: yellow;">■</span>

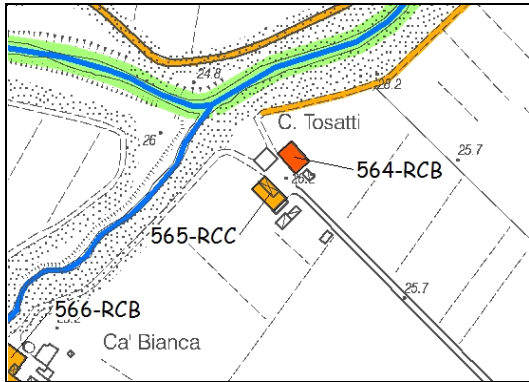


Foto 2013 (post-sisma 2012)

Indirizzo Via per Modena

Rif. catastali F. 37, mapp. 39

Toponimo IGM 1893

Toponimo Catasto  
 d'impianto 1935



Epoca di costruzione ante 1935

Tipologia STALLA/FIENILE

E. arch/dec di pregio

<b>Strada Provinciale o comunale</b>	<b>Strada privata asfaltata</b>	<b>Strada privata non asfaltata</b>
<input checked="" type="checkbox"/>	<input type="checkbox"/>	<input type="checkbox"/>

Note Edificio agricolo parte della stessa corte del fabbricato di cui alla scheda n. 564.

<b>V (D.Lgs. 42/2004)</b>	<b>RS</b>	<b>RC</b>		
<input type="checkbox"/>	<input type="checkbox"/>	<b>RCA</b>	<b>RCB</b>	<b>RCC</b>
<input type="checkbox"/>	<input type="checkbox"/>	<input type="checkbox"/>	<input type="checkbox"/>	<input checked="" type="checkbox"/>
<span style="background-color: blue; color: white; display: inline-block; width: 10px; height: 10px;"></span>	<span style="background-color: red; color: white; display: inline-block; width: 10px; height: 10px;"></span>	<span style="background-color: red; color: white; display: inline-block; width: 10px; height: 10px;"></span>	<span style="background-color: orange; color: white; display: inline-block; width: 10px; height: 10px;"></span>	<span style="background-color: yellow; color: black; display: inline-block; width: 10px; height: 10px;"></span>

Foto scheda PSC 2011

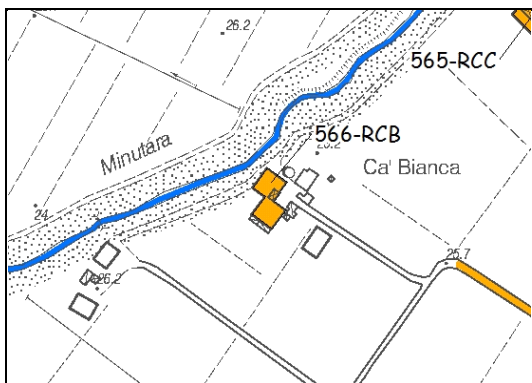


Foto 2013 (post-sisma 2012)

Indirizzo **Via per Modena**

Rif. catastali **F. 37, mapp. 44**

Toponimo IGM 1893 **C. Bianchi**

Toponimo Catasto d'impianto 1935 **Ca Bianca**

Epoca di costruzione **ante 1935**

Tipologia **CASA COLONICA A ELEMENTI CONGIUNTI**

E. arch/dec di pregio

Accessibilità

Strada Provinciale  
o comunale

Strada privata  
asfaltata

Strada privata  
non asfaltata

Note

Casa colonica di impianto ottocentesco con androne passante e ingresso con arco a tutto sesto.

Categoria d'intervento

V (D.Lgs. 42/2004)



RS



RC

RCA



RCB



RCC



Foto scheda PSC 2011

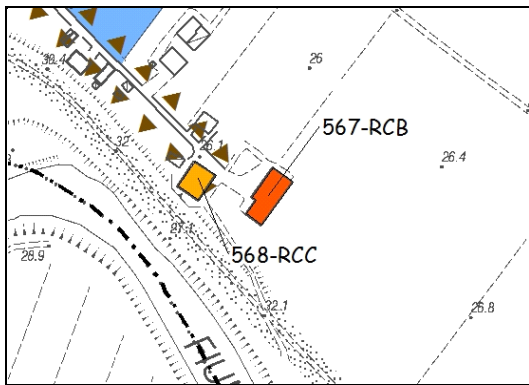


Foto 2013 (post-sisma 2012)

Indirizzo Via per Modena, 77

Rif. catastali F. 38, mapp. 118/119

Toponimo IGM 1893 Cas.o Meloni

Toponimo Catasto d'impianto 1935 C.a Meloni

Epoca di costruzione ante 1935

Tipologia CASA COLONICA A ELEMENTI DISGIUNTI

E. arch/dec di pregio Cornice in rilievo attorno alle finestre.

Accessibilità

Strada Provinciale o comunale	Strada privata asfaltata	Strada privata non asfaltata
<input checked="" type="checkbox"/>	<input type="checkbox"/>	<input type="checkbox"/>

Note Casa colonica formata da abitazione con annessa rimessa.

Categoria d'intervento

V (D.Lgs. 42/2004)	RS	RC		
		RCA	RCB	RCC
<input type="checkbox"/>	<input type="checkbox"/>	<input type="checkbox"/>	<input checked="" type="checkbox"/>	<input type="checkbox"/>
■	■	■	■	■



Foto scheda PSC 2011

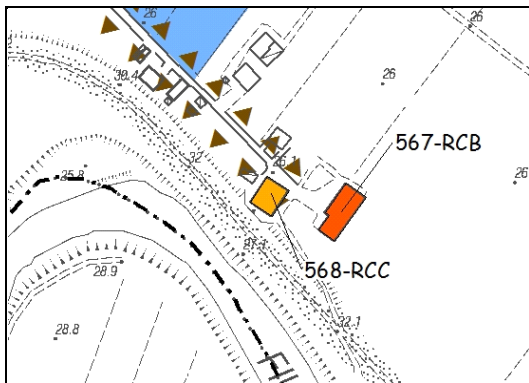


Foto 2013 (post-sisma 2012)

Indirizzo Via per Modena

Rif. catastali F. 38, mapp. 115

Toponimo IGM 1893 Cas.o Meloni

Toponimo Catasto d'impianto 1935 C.a Meloni

Epoca di costruzione ante 1935

Tipologia STALLA/FIENILE

E. arch/dec di pregio

Accessibilità

Strada Provinciale  
o comunale



Strada privata  
asfaltata



Strada privata  
non asfaltata



Note

Edificio agricolo di pertinenza della casa colonica di cui alla scheda n. 567. Apertura del portico ad arco ribassato.

Categoria d'intervento

V (D.Lgs. 42/2004)



RS



RC

RCA



RCB



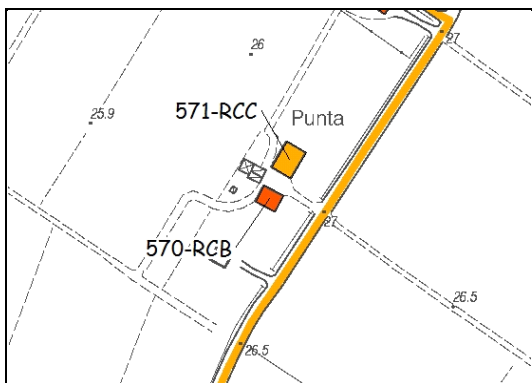
RCC







Foto scheda PSC 2011



Indirizzo Via per Modena, 114

Rif. catastali F. 37, mapp. 62

Foto 2013 (post-sisma 2012)

Toponimo IGM 1893

Toponimo Catasto  
 d'impianto 1935



Epoca di costruzione ante 1935

Tipologia CASA COLONICA A ELEMENTI DISGIUNTI

E. arch/dec di pregio

Accessibilità

Strada Provinciale  
 o comunale

Strada privata  
 asfaltata

Strada privata  
 non asfaltata



Note

Edificio colonico con nicchia per immagine devozionale.

Categoria d'intervento

V (D.Lgs. 42/2004)

RS

RC

RCA

RCB

RCC



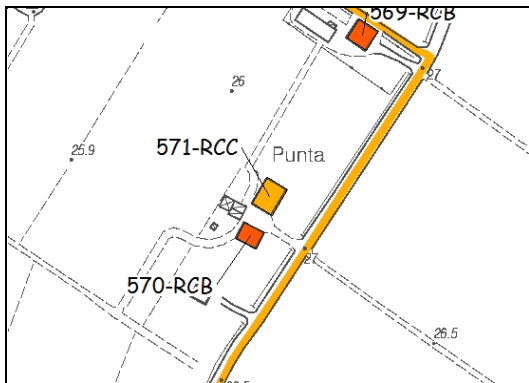


Foto 2013 (post-sisma 2012)

Indirizzo Via per Modena

Rif. catastali F. 37, mapp. 60

Toponimo IGM 1893

Toponimo Catasto  
 d'impianto 1935



Epoca di costruzione ante 1935

Tipologia STALLA/FIENILE

E. arch/dec di pregio

Accessibilità

Strada Provinciale o comunale	Strada privata asfaltata	Strada privata non asfaltata
<input checked="" type="checkbox"/>	<input type="checkbox"/>	<input type="checkbox"/>

Note

Stalla/fienile di pertinenza della casa colonica di cui alla scheda n. 570.

Categoria d'intervento

V (D.Lgs. 42/2004)	RS	RC		
		RCA	RCB	RCC
<input type="checkbox"/>	<input type="checkbox"/>	<input type="checkbox"/>	<input type="checkbox"/>	<input checked="" type="checkbox"/>
<span style="color: blue;">■</span>	<span style="color: red;">■</span>	<span style="color: red;">■</span>	<span style="color: orange;">■</span>	<span style="color: yellow;">■</span>

Foto scheda PSC 2011

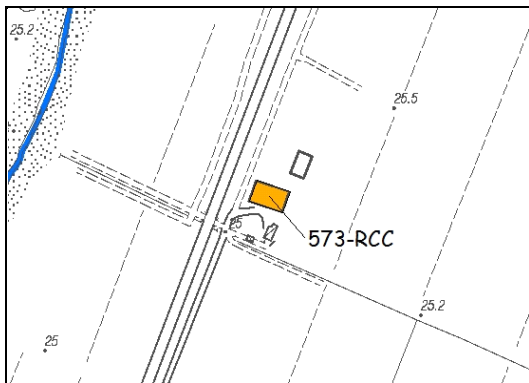


Foto 2013 (post-sisma 2012)

Indirizzo Via Dei reduci dalla prigionia 1940-1947, 4

Rif. catastali F. 37, mapp. 73

Toponimo IGM 1893

Toponimo Catasto d'impianto 1935 Scalona Nuova



Epoca di costruzione ante 1935

Tipologia CASA COLONICA A ELEMENTI CONGIUNTI

E. arch/dec di pregio

<u>Accessibilità</u>	Strada Provinciale o comunale <input checked="" type="checkbox"/>	Strada privata asfaltata <input type="checkbox"/>	Strada privata non asfaltata <input type="checkbox"/>
----------------------	--	--	--

Note Casa colonica della prima metà del '900 con porta morta. Il portico voltato in cotto divide l'abitazione dalla stalla/fienile.

<u>Categoria d'intervento</u>	V (D.Lgs. 42/2004) <input type="checkbox"/>	RS <input type="checkbox"/>	RC <table border="1"> <tr> <td>RCA <input type="checkbox"/></td> <td>RCB <input type="checkbox"/></td> <td>RCC <input checked="" type="checkbox"/></td> </tr> </table>			RCA <input type="checkbox"/>	RCB <input type="checkbox"/>	RCC <input checked="" type="checkbox"/>
RCA <input type="checkbox"/>	RCB <input type="checkbox"/>	RCC <input checked="" type="checkbox"/>						
	■	■	■	■	■			

Foto scheda PSC 2011

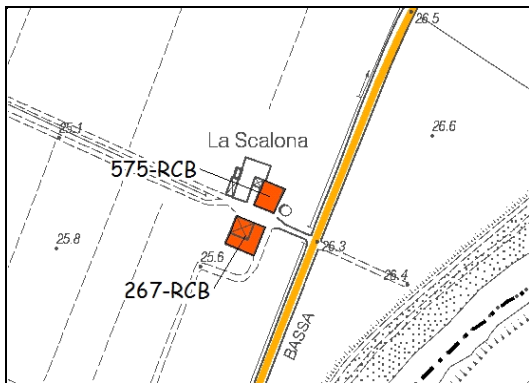


Foto 2013 (post-sisma 2012)

Indirizzo Via per Modena

Rif. catastali F. 39, mapp. 6

Toponimo IGM 1893 Poss.e Scalona

Toponimo Catasto d'impianto 1935 La Scalona

Epoca di costruzione ante 1935

Tipologia CASA COLONICA A ELEMENTI DISGIUNTI

E. arch/dec di pregio

Accessibilità

Strada Provinciale  
o comunale



Strada privata  
asfaltata



Strada privata  
non asfaltata



Note

Casa colonica di impianto ottocentesco.

Categoria d'intervento

V (D.Lgs. 42/2004)



RS



RC

RCA



RCB



RCC



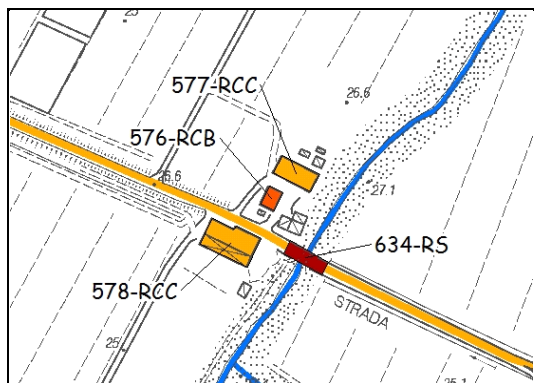


Foto 2013 (post-sisma 2012)

Indirizzo Via per Bastiglia, 6

Rif. catastali F. 37, mapp. 86

Toponimo IGM 1893 ai Due Ponti

Toponimo Catasto d'impianto 1935 Possessione Valle

Epoca di costruzione ante 1935

Tipologia CASA COLONICA A ELEMENTI DISGIUNTI

E. arch/dec di pregio

Accessibilità

Strada Provinciale  
o comunale



Strada privata  
asfaltata



Strada privata  
non asfaltata



Note

Casa colonica di impianto ottocentesco adiacente al Cavo Minutara.

Categoria d'intervento

V (D.Lgs. 42/2004)



RS



RC

RCA



RCB



RCC



Foto scheda PSC 2011

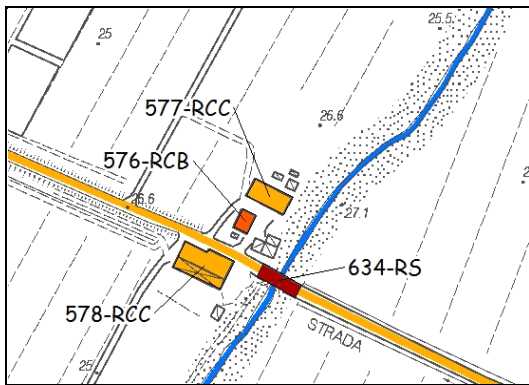


Foto 2013 (post-sisma 2012)

Indirizzo Via per Bastiglia

Rif. catastali F. 37, mapp. 85

Toponimo IGM 1893 ai Due Ponti

Toponimo Catasto d'impianto 1935 Possessione Valle



Epoca di costruzione ante 1935

Tipologia STALLA/FIENILE

E. arch/dec di pregio

Accessibilità

Strada Provinciale o comunale	Strada privata asfaltata	Strada privata non asfaltata
<input checked="" type="checkbox"/>	<input type="checkbox"/>	<input type="checkbox"/>

Note

Stalla/fienile di pertinenza della casa colonica di cui alla scheda n. 576.

Categoria d'intervento

V (D.Lgs. 42/2004)	RS	RC		
		RCA	RCB	RCC
<input type="checkbox"/>	<input type="checkbox"/>	<input type="checkbox"/>	<input type="checkbox"/>	<input checked="" type="checkbox"/>
■	■	■	■	■

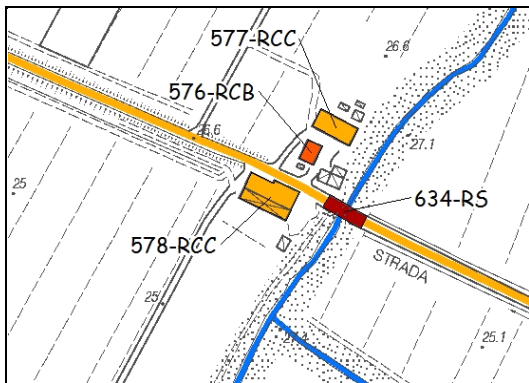


Foto 2013 (post-sisma 2012)

Indirizzo Via per Bastiglia, 1/3

Rif. catastali F. 39, mapp. 33

Toponimo IGM 1893 C. Varini

Toponimo Catasto  
 d'impianto 1935



Epoca di costruzione ante 1935

Tipologia STALLA/FIENILE

E. arch/dec di pregio Cornicione

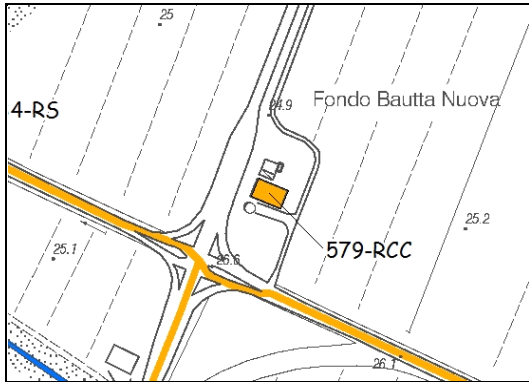
<u>Accessibilità</u>	Strada Provinciale o comunale <input checked="" type="checkbox"/>	Strada privata asfaltata <input type="checkbox"/>	Strada privata non asfaltata <input type="checkbox"/>
----------------------	---	---	---

Note Edificio agricolo della prima metà del '900, parte della corte denominata "Possessione Valle" assieme gli edifici di cui alle schede n. 576 e 577.

<u>Categoria d'intervento</u>	V (D.Lgs. 42/2004) <input type="checkbox"/>	RS <input type="checkbox"/>	RC		
			RCA <input type="checkbox"/>	RCB <input type="checkbox"/>	RCC <input checked="" type="checkbox"/>
	■	■	■	■	■



Foto scheda PSC 2011



Indirizzo Via per Bastiglia, 2

Rif. catastali F. 39, mapp. 12

Toponimo IGM 1893

Toponimo Catasto  
d'impianto 1935

Epoca di costruzione ante 1935

Tipologia CASA COLONICA A ELEMENTI CONGIUNTI

E. arch/dec di pregio

Accessibilità

Strada Provinciale o comunale	Strada privata asfaltata	Strada privata non asfaltata
<input checked="" type="checkbox"/>	<input type="checkbox"/>	<input type="checkbox"/>

Note

Casa colonica con porta morta ad arco ribassato.

Categoria d'intervento

V (D.Lgs. 42/2004)	RS	RC		
		RCA	RCB	RCC
<input type="checkbox"/>	<input type="checkbox"/>	<input type="checkbox"/>	<input type="checkbox"/>	<input checked="" type="checkbox"/>
■	■	■	■	■

Foto 2013 (post-sisma 2012)



Foto scheda PSC 2011

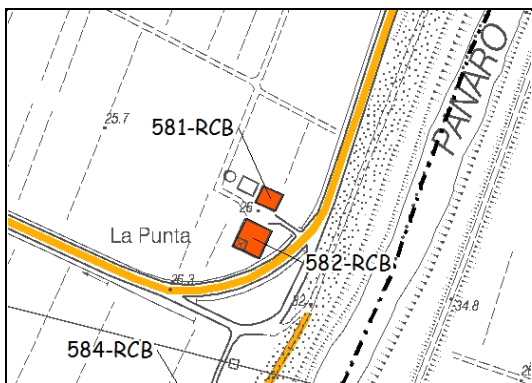


Foto 2013 (post-sisma 2012)

Indirizzo Via per Modena, 122

Rif. catastali F. 39, mapp. 25

Toponimo IGM 1893

Toponimo Catasto d'impianto 1935 La Punta

Epoca di costruzione ante 1935

Tipologia CASA COLONICA A ELEMENTI DISGIUNTI

E. arch/dec di pregio

Accessibilità

Strada Provinciale  
o comunale



Strada privata  
asfaltata



Strada privata  
non asfaltata



Note

Casa colonica di impianto ottocentesco. Copertura a quattro falde.

Categoria d'intervento

V (D.Lgs. 42/2004)



RS



RC

RCA



RCB



RCC



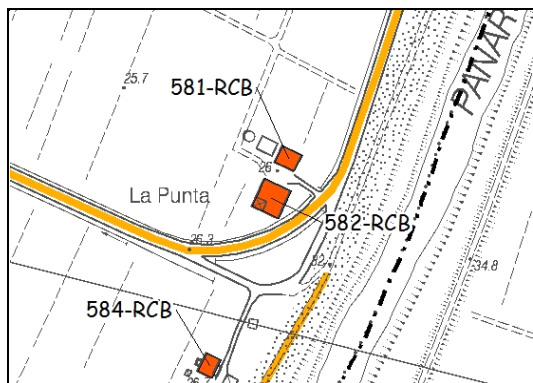


Foto 2013 (post-sisma 2012)

Indirizzo Via per Modena

Rif. catastali F. 39, mapp. 27

Toponimo IGM 1893

Toponimo Catasto d'impianto 1935 La Punta

Epoca di costruzione ante 1935

Tipologia STALLA/FIENILE

E. arch/dec di pregio

Accessibilità

Strada Provinciale  
o comunale



Strada privata  
asfaltata



Strada privata  
non asfaltata



Note

Stalla/fienile con gelosie, di pertinenza della casa colonica di cui alla scheda n. 581.

Categoria d'intervento

V (D.Lgs. 42/2004)



RS



RC

RCA



RCB



RCC



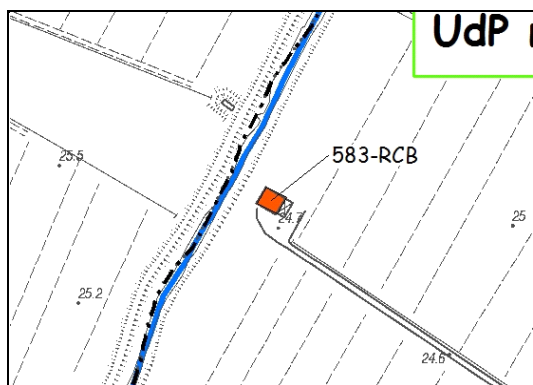


Foto 2013 (post-sisma 2012)

Indirizzo Via per Bastiglia

Rif. catastali F. 39, mapp. 58

Toponimo IGM 1893

Toponimo Catasto  
d'impianto 1935



Epoca di costruzione ante 1935

Tipologia CASA COLONICA A ELEMENTI CONGIUNTI

E. arch/dec di pregio

Accessibilità

Strada Provinciale  
o comunale



Strada privata  
asfaltata



Strada privata  
non asfaltata



Note

Casa colonica di impianto ottocentesco.

Categoria d'intervento

V (D.Lgs. 42/2004)



RS



RC

RCA



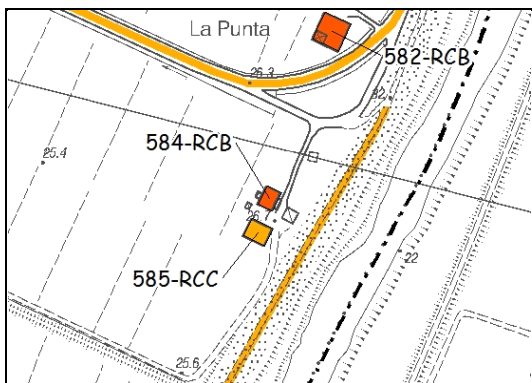
RCB



RCC



Foto scheda PSC 2011



Indirizzo Via per Modena, 83

Rif. catastali F. 39, mapp. 51

Toponimo IGM 1893 La Punta

Toponimo Catasto d'impianto 1935

Epoca di costruzione ante 1935

Tipologia CASA COLONICA A ELEMENTI DISGIUNTI

E. arch/dec di pregio

Accessibilità

Strada Provinciale  
o comunale



Strada privata  
asfaltata



Strada privata  
non asfaltata



Note

Casa colonica di impianto ottocentesco posta ai piedi dell'argine del fiume Panaro.

Categoria d'intervento

V (D.Lgs. 42/2004)



RS



RC

RCA



RCB



RCC



Foto 2013 (post-sisma 2012)



Foto scheda PSC 2011

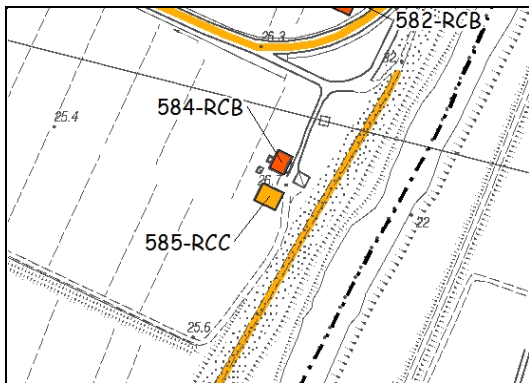


Foto 2013 (post-sisma 2012)

Indirizzo **Via per Modena**

Rif. catastali **F. 39, mapp. 52**

Toponimo IGM 1893 **La Punta**

Toponimo Catasto d'impianto 1935



Epoca di costruzione **ante 1935**

Tipologia **STALLA/FIENILE**

E. arch/dec di pregio

Accessibilità

Strada Provinciale o comunale	Strada privata asfaltata	Strada privata non asfaltata
<input checked="" type="checkbox"/>	<input type="checkbox"/>	<input type="checkbox"/>

Note

Edificio agricolo di pertinenza della casa colonica di cui alla scheda n. 584.

Categoria d'intervento

V (D.Lgs. 42/2004)	RS	RC		
		RCA	RCB	RCC
<input type="checkbox"/> <span style="color: blue;">■</span>	<input type="checkbox"/> <span style="color: red;">■</span>	<input type="checkbox"/> <span style="color: red;">■</span>	<input type="checkbox"/> <span style="color: orange;">■</span>	<input checked="" type="checkbox"/> <span style="color: yellow;">■</span>

Foto scheda PSC 2011

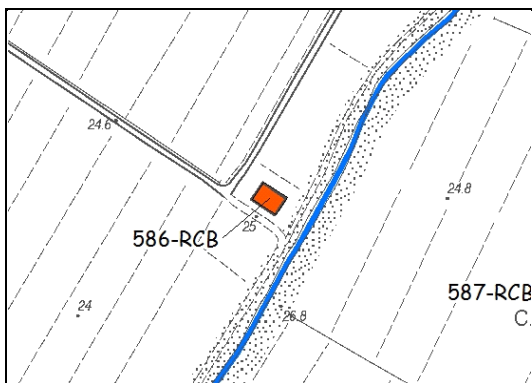


Foto 2013 (post-sisma 2012)

Indirizzo **Via per Bastiglia**

Rif. catastali **F. 39, mapp. 63**

Toponimo IGM 1893

Toponimo Catasto  
d'impianto 1935



Epoca di costruzione **ante 1935**

Tipologia **CASA COLONICA A ELEMENTI CONGIUNTI**

E. arch/dec di pregio

Accessibilità

Strada Provinciale  
o comunale



Strada privata  
asfaltata



Strada privata  
non asfaltata



Note

Casa colonica di impianto ottocentesco costruita in due tempi diversi.

Categoria d'intervento

V (D.Lgs. 42/2004)



RS



RC

RCA



RCB



RCC



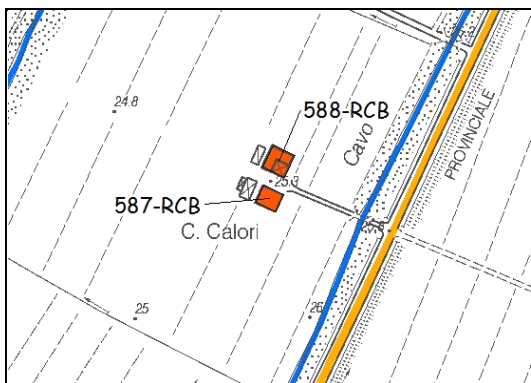


Foto 2013 (post-sisma 2012)

Indirizzo Via per Modena, 128

Rif. catastali F. 40, mapp. 4

Toponimo IGM 1893 C. Calori

Toponimo Catasto  
 d'impianto 1935

Epoca di costruzione ante 1935

Tipologia CASA COLONICA A ELEMENTI DISGIUNTI

E. arch/dec di pregio

Accessibilità

Strada Provinciale  
 o comunale



Strada privata  
 asfaltata



Strada privata  
 non asfaltata



Note

Categoria d'intervento

V (D.Lgs. 42/2004)



RS



RC

RCA



RCB



RCC





Foto scheda PSC 2011

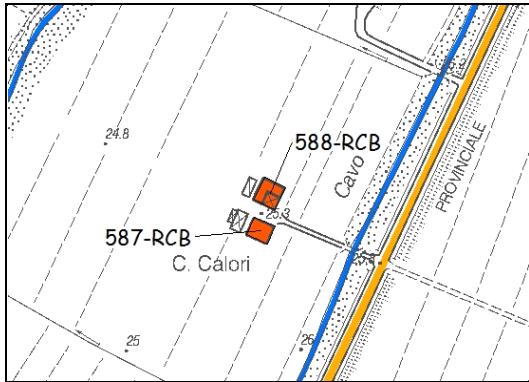


Foto 2013 (post-sisma 2012)

Indirizzo **Via per Modena**

Rif. catastali **F. 40, mapp. 3**

Toponimo IGM 1893 **C. Calori**

Toponimo Catasto  
d'impianto 1935



Epoca di costruzione **ante 1935**

Tipologia **STALLA/FIENILE**

E. arch/dec di pregio **Gelasia in cotto circolare.**

<b>Strada Provinciale o comunale</b>	<b>Strada privata asfaltata</b>	<b>Strada privata non asfaltata</b>
<input checked="" type="checkbox"/>	<input type="checkbox"/>	<input type="checkbox"/>

Note **Edificio agricolo con elegante porticato a tre arcate, di pertinenza della casa colonica di cui alla scheda n. 587.**

<b>V (D.Lgs. 42/2004)</b>	<b>RS</b>	<b>RC</b>		
<input type="checkbox"/>	<input type="checkbox"/>	<b>RCA</b>	<b>RCB</b>	<b>RCC</b>
<input type="checkbox"/>	<input type="checkbox"/>	<input type="checkbox"/>	<input checked="" type="checkbox"/>	<input type="checkbox"/>
<input type="checkbox"/>	<input type="checkbox"/>	<input type="checkbox"/>	<input type="checkbox"/>	<input type="checkbox"/>

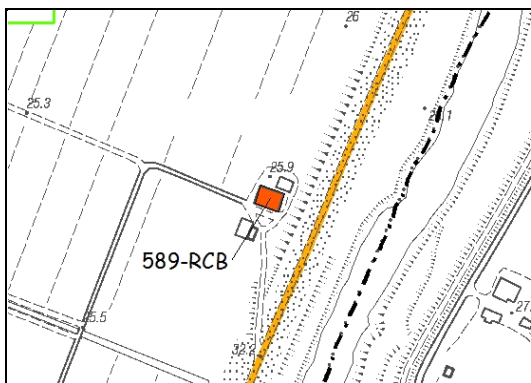


Foto 2013 (post-sisma 2012)

Indirizzo Via per Modena, 85

Rif. catastali F. 40, mapp. 17

Toponimo IGM 1893 Poss. Montecuccolo

Toponimo Catasto d'impianto 1935 Possessione Montecuccolo



Epoca di costruzione ante 1935

Tipologia CASA COLONICA A ELEMENTI DISGIUNTI

E. arch/dec di pregio

Accessibilità

Strada Provinciale  
o comunale

Strada privata  
asfaltata

Strada privata  
non asfaltata



Note

Edificio colonico di impianto sette-ottocentesco. Parte sopraelevata in tempi non recenti.

Categoria d'intervento

V (D.Lgs. 42/2004)

RS

RC

RCA

RCB

RCC



Foto scheda PSC 2011

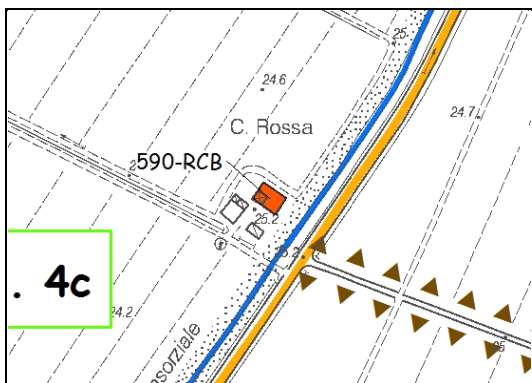


Foto 2013 (post-sisma 2012)

Indirizzo Via per Modena, 130

Rif. catastali F. 40, mapp. 27

Toponimo IGM 1893 C. Rossa

Toponimo Catasto  
d'impianto 1935



Epoca di costruzione ante 1935

Tipologia CASA COLONICA A ELEMENTI CONGIUNTI

E. arch/dec di pregio

Accessibilità

Strada Provinciale  
o comunale



Strada privata  
asfaltata



Strada privata  
non asfaltata



Note

Categoria d'intervento

V (D.Lgs. 42/2004)



RS



RC

RCA



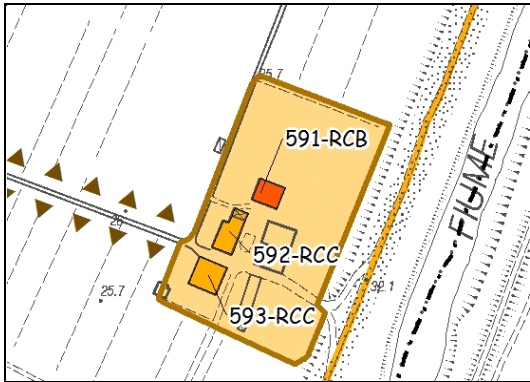
RCB



RCC



Foto scheda PSC 2011



Indirizzo **Via per Modena, 87**

Rif. catastali **F. 40, mapp. 35**

Toponimo IGM 1893 **Cas.o Nacmani**

Toponimo Catasto d'impianto 1935 **Casino Nacmani**

Epoca di costruzione **ante 1935**

Tipologia **CASA PADRONALE**

E. arch/dec di pregio **Ampio portale con arco a tutto sesto e bancali in rilievo.**

<b>Accessibilità</b>	<b>Strada Provinciale o comunale</b>	<b>Strada privata asfaltata</b>	<b>Strada privata non asfaltata</b>
	<input checked="" type="checkbox"/>	<input type="checkbox"/>	<input type="checkbox"/>

Note **Casino Nacmani è un elegante casino padronale di impianto sette-ottocentesco, edificio principale di una corte situata ai piedi dell'argine del fiume Panaro. Si noti l'androne passante.**

Categoria d'intervento

<b>V (D.Lgs. 42/2004)</b>	<b>RS</b>	<b>RC</b>		
		<b>RCA</b>	<b>RCB</b>	<b>RCC</b>
<input type="checkbox"/>	<input type="checkbox"/>	<input type="checkbox"/>	<input checked="" type="checkbox"/>	<input type="checkbox"/>
<span style="color: blue;">■</span>	<span style="color: red;">■</span>	<span style="color: red;">■</span>	<span style="color: orange;">■</span>	<span style="color: yellow;">■</span>

Foto 2013 (post-sisma 2012)



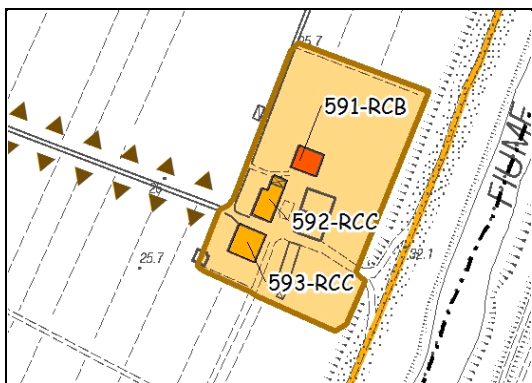


Foto 2013 (post-sisma 2012)

Indirizzo **Via per Modena**

Rif. catastali **F. 40, mapp. 37**

Toponimo IGM 1893 **Cas.o Nacmani**

Toponimo Catasto d'impianto 1935 **Casino Nacmani**



Epoca di costruzione **ante 1935**

Tipologia **SERVIZI AGRICOLI**

E. arch/dec di pregio

Accessibilità

Strada Provinciale  
o comunale



Strada privata  
asfaltata



Strada privata  
non asfaltata



Note

Ex rimessa per cavalli, parte della corte Nacmani, che fa riferimento alla casa padronale omonima (scheda n. 591).

Categoria d'intervento

V (D.Lgs. 42/2004)



RS



RC

RCA



RCB



RCC



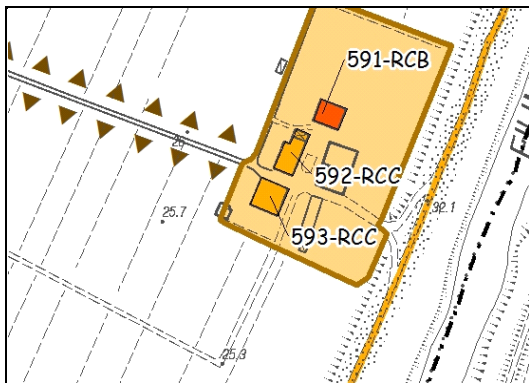


Foto 2013 (post-sisma 2012)

Indirizzo **Via per Modena**

Rif. catastali **F. 40, mapp. 39**

Toponimo IGM 1893 **Cas.o Nacmani**

Toponimo Catasto d'impianto 1935 **Casino Nacmani**



Epoca di costruzione **ante 1935**

Tipologia **STALLA/FIENILE**

E. arch/dec di pregio

Accessibilità

Strada Provinciale  
o comunale



Strada privata  
asfaltata



Strada privata  
non asfaltata



Note

Edificio agricolo parte della corte Nacmani, che fa riferimento alla casa padronale omonima (scheda n. 591). Arcate e lesene in mattoni a vista.

Categoria d'intervento

V (D.Lgs. 42/2004)



RS



RC

RCA



RCB



RCC



Foto scheda PSC 2011

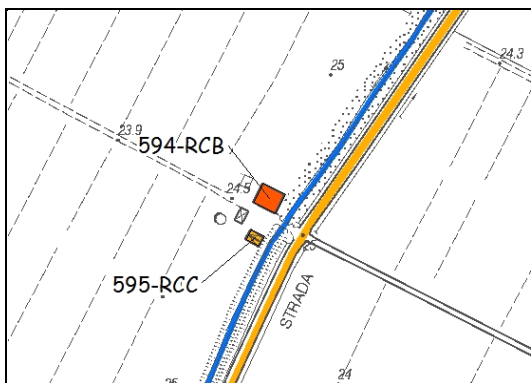


Foto 2013 (post-sisma 2012)

Indirizzo Via per Modena, 132

Rif. catastali F. 40, mapp. 53

Toponimo IGM 1893

Toponimo Catasto  
d'impianto 1935

Epoca di costruzione ante 1935

Tipologia CASA COLONICA A ELEMENTI DISGIUNTI

E. arch/dec di pregio

Accessibilità

Strada Provinciale  
o comunale



Strada privata  
asfaltata



Strada privata  
non asfaltata



Note

Categoria d'intervento

V (D.Lgs. 42/2004)



RS



RC

RCA

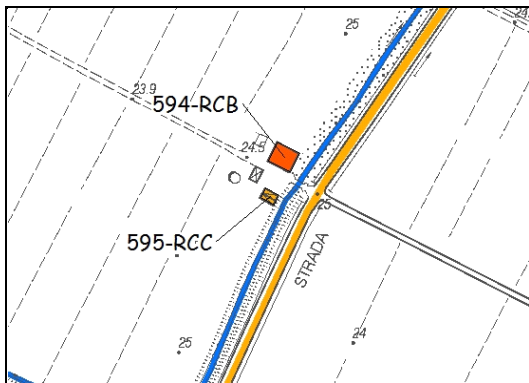


RCB



RCC





Indirizzo **Via per Modena**

Rif. catastali **F. 40, mapp. 55**

Toponimo IGM 1893

Toponimo Catasto  
 d'impianto 1935

Epoca di costruzione **ante 1935**

Tipologia **STALLA/FIENILE**

E. arch/dec di pregio **Cornice alle finestre**

Accessibilità

Strada Provinciale o comunale	Strada privata asfaltata	Strada privata non asfaltata
<input checked="" type="checkbox"/>	<input type="checkbox"/>	<input type="checkbox"/>

Note **Edificio agricolo di pertinenza della casa colonica di cui alla scheda n. 594.**

Categoria d'intervento

V (D.Lgs. 42/2004)	RS	RC		
		RCA	RCB	RCC
<input type="checkbox"/>	<input type="checkbox"/>	<input type="checkbox"/>	<input type="checkbox"/>	<input checked="" type="checkbox"/>
■	■	■	■	■

Foto 2013 (post-sisma 2012)





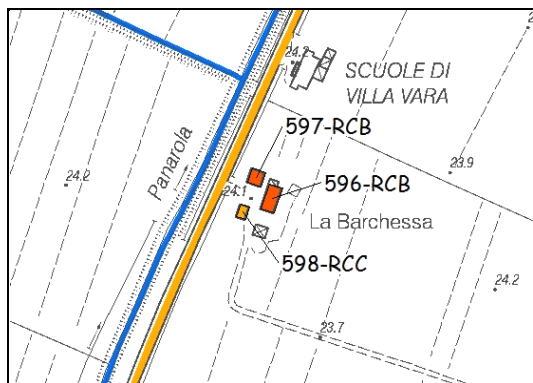


Foto 2013 (post-sisma 2012)

Indirizzo **Via per Modena, 95**

Rif. catastali **F. 41, mapp. 20**

Toponimo IGM 1893

Toponimo Catasto  
d'impianto 1935

Epoca di costruzione **ante 1935**

Tipologia **CASA COLONICA A ELEMENTI CONGIUNTI**

E. arch/dec di pregio **Fascia marcapiano, cornice alle finestre, finestrini sottotetto arrotondati.**

Accessibilità

Strada Provinciale o comunale	Strada privata asfaltata	Strada privata non asfaltata
<input checked="" type="checkbox"/>	<input type="checkbox"/>	<input type="checkbox"/>

Note **Casa colonica dei primi del '900. Cornici in rilievo, aperture ovali nel sottotetto.**

Categoria d'intervento

V (D.Lgs. 42/2004)	RS	RC		
		RCA	RCB	RCC
<input type="checkbox"/>	<input type="checkbox"/>	<input type="checkbox"/>	<input checked="" type="checkbox"/>	<input type="checkbox"/>
■	■	■	■	■

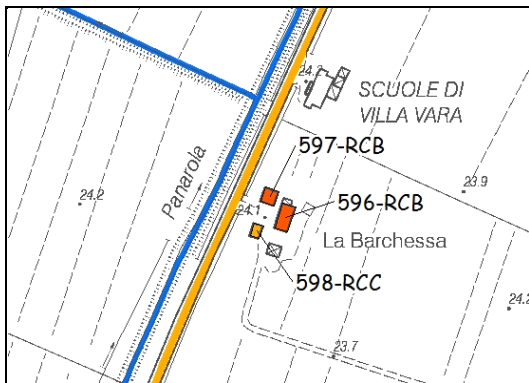


Foto 2013 (post-sisma 2012)

Indirizzo **Via per Modena**

Rif. catastali **F. 41, mapp. 19**

Toponimo IGM 1893

Toponimo Catasto  
 d'impianto 1935



Epoca di costruzione **ante 1935**

Tipologia **CASA COLONICA A ELEMENTI DISGIUNTI**

E. arch/dec di pregio **Fascia marcapiano, cornici angolari, cornici alle finestre**

<u>Accessibilità</u>	Strada Provinciale o comunale <input checked="" type="checkbox"/>	Strada privata asfaltata <input type="checkbox"/>	Strada privata non asfaltata <input type="checkbox"/>
----------------------	---	---	---

Note **Edificio dei primi del '900. In rilievo fascia marcapiano e colonne angolari in intonaco.**

<u>Categoria d'intervento</u>	V (D.Lgs. 42/2004) <input type="checkbox"/> <span style="color: blue;">■</span>	RS <input type="checkbox"/> <span style="color: red;">■</span>	RC		
			RCA <input type="checkbox"/> <span style="color: red;">■</span>	RCB <input checked="" type="checkbox"/> <span style="color: orange;">■</span>	RCC <input type="checkbox"/> <span style="color: yellow;">■</span>

Foto scheda PSC 2011

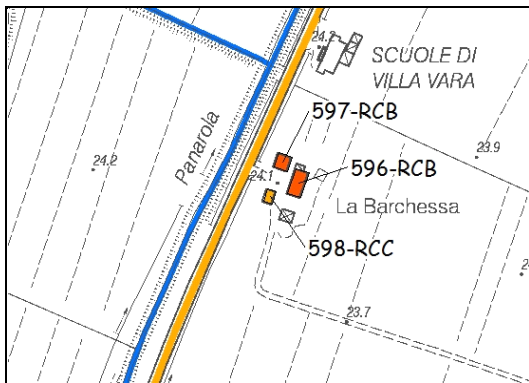


Foto 2013 (post-sisma 2012)

Indirizzo **Via per Modena**

Rif. catastali **F. 41, mapp. 21**

Toponimo IGM 1893

Toponimo Catasto d'impianto 1935



Epoca di costruzione **ante 1935**

Tipologia **BARCHESSA/CASELLA**

E. arch/dec di pregio

Accessibilità

Strada Provinciale  
o comunale



Strada privata  
asfaltata



Strada privata  
non asfaltata



Note

Edificio di servizio agricolo, parte della stessa corte degli edifici di cui alle schede n. 596 e 597.

Categoria d'intervento

V (D.Lgs. 42/2004)



RS



RC

RCA



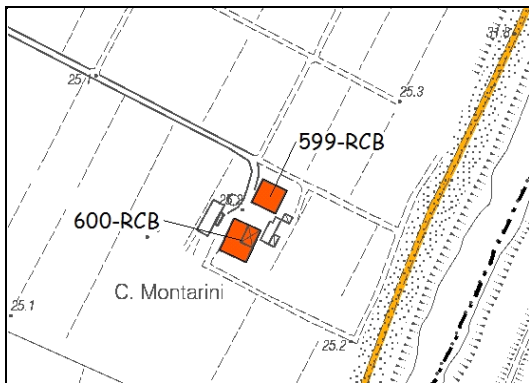
RCB



RCC



Foto scheda PSC 2011



Indirizzo **Via per Modena, 89**

Foto 2013 (post-sisma 2012)

Rif. catastali **F. 41, mapp. 6**



Toponimo IGM 1893 **C. Nacmani**

Toponimo Catasto  
d'impianto 1935

Epoca di costruzione **ante 1935**

Tipologia **CASA COLONICA A ELEMENTI DISGIUNTI**

E. arch/dec di pregio

Accessibilità

Strada Provinciale  
o comunale

Strada privata  
asfaltata

Strada privata  
non asfaltata

Note

Casa colonica di impianto ottocentesco di forma quadrangolare, con portico ad arcate ribassate.

Categoria d'intervento

V (D.Lgs. 42/2004)

  
■

RS

  
■

RC

RCA

  
■

RCB

  
■

RCC

  
■

Foto scheda PSC 2011

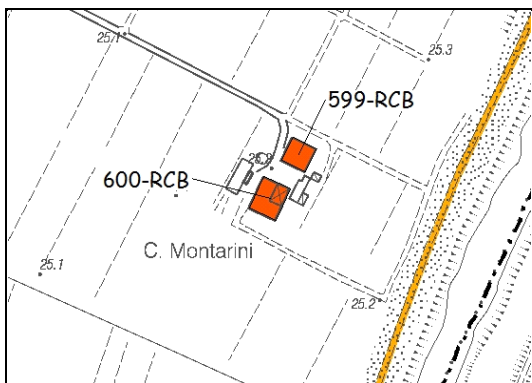


Foto 2013 (post-sisma 2012)



Indirizzo **Via per Modena**

Rif. catastali **F. 41, mapp. 8**

Toponimo IGM 1893 **C. Nacmani**

Toponimo Catasto  
d'impianto 1935

Epoca di costruzione **ante 1935**

Tipologia **STALLA/FIENILE**

E. arch/dec di pregio

Accessibilità

Strada Provinciale  
o comunale

Strada privata  
asfaltata

Strada privata  
non asfaltata

Note

Edificio agricolo di pertinenza della casa colonica di cui alla scheda n. 599.

Categoria d'intervento

V (D.Lgs. 42/2004)

  
■

RS

  
■

RC

RCA

  
■

RCB

  
■

RCC

  
■

Foto scheda PSC 2011

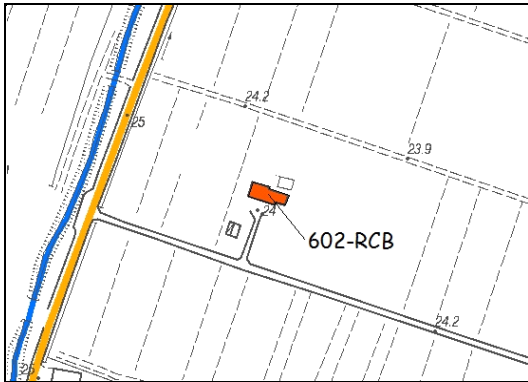


Foto 2013 (post-sisma 2012)

Indirizzo **Via per Modena, 97**

Rif. catastali **F. 41, mapp. 40**

Toponimo IGM 1893

Toponimo Catasto  
 d'impianto 1935



Epoca di costruzione **ante 1935**

Tipologia **CASA COLONICA A ELEMENTI CONGIUNTI**

E. arch/dec di pregio

Accessibilità

**Strada Provinciale  
 o comunale**



**Strada privata  
 asfaltata**



**Strada privata  
 non asfaltata**



Note

Casa colonica con porta morta che divide la parte destinata ad abitazione da quella destinata a stalla/fienile.

Categoria d'intervento

V (D.Lgs. 42/2004)



RS



RC

RCA



RCB



RCC



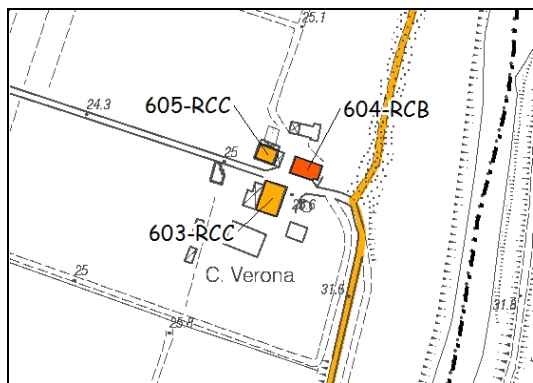


Foto 2013 (post-sisma 2012)

Indirizzo **Via per Modena**

Rif. catastali **F. 41, mapp. 47**

Toponimo IGM 1893 **C. Verona**

Toponimo Catasto d'impianto 1935



Epoca di costruzione **ante 1935**

Tipologia **STALLA/FIENILE**

E. arch/dec di pregio

Accessibilità

Strada Provinciale  
o comunale

Strada privata  
asfaltata

Strada privata  
non asfaltata



Note

Edificio agricolo con aperture ad arco a sesto ribassato.

Categoria d'intervento

V (D.Lgs. 42/2004)

RS

RC

RCA

RCB

RCC



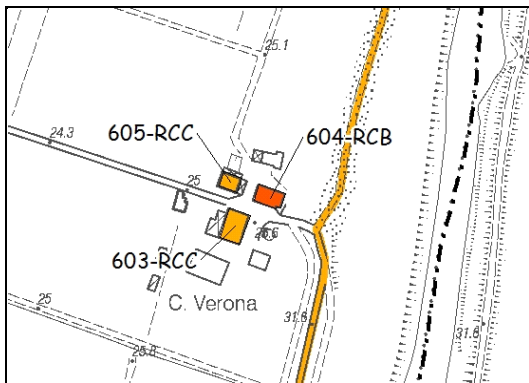


Foto 2013 (post-sisma 2012)

Indirizzo **Via per Modena**

Rif. catastali **F. 41, mapp. 46**

Toponimo IGM 1893 **C. Verona**

Toponimo Catasto  
d'impianto 1935



Epoca di costruzione **ante 1935**

Tipologia **CASA COLONICA A ELEMENTI DISGIUNTI**

E. arch/dec di pregio **Cornicine, cornice alle finestre**

<u>Accessibilità</u>	Strada Provinciale o comunale <input checked="" type="checkbox"/>	Strada privata asfaltata <input type="checkbox"/>	Strada privata non asfaltata <input type="checkbox"/>
----------------------	---	---	---

Note

<u>Categoria d'intervento</u>	V (D.Lgs. 42/2004) <input type="checkbox"/> <span style="color: blue;">■</span>	RS <input type="checkbox"/> <span style="color: red;">■</span>	RC		
			RCA <input type="checkbox"/> <span style="color: red;">■</span>	RCB <input checked="" type="checkbox"/> <span style="color: orange;">■</span>	RCC <input type="checkbox"/> <span style="color: yellow;">■</span>



Foto scheda PSC 2011

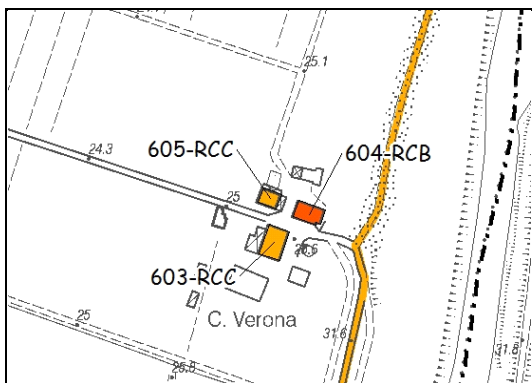


Foto 2013 (post-sisma 2012)

Indirizzo **Via per Modena**

Rif. catastali **F. 41, mapp. 45**

Toponimo IGM 1893 **C. Verona**

Toponimo Catasto  
d'impianto 1935



Epoca di costruzione **ante 1935**

Tipologia **STALLA/FIENILE**

E. arch/dec di pregio

Accessibilità

Strada Provinciale  
o comunale



Strada privata  
asfaltata



Strada privata  
non asfaltata



Note

Edificio agricolo del 1930, come riporta la scritta tra le due aperture a gelosia nel fienile, di pertinenza della casa colonica di cui alla scheda n. 604.

Categoria d'intervento

V (D.Lgs. 42/2004)



RS



RC

RCA



RCB



RCC



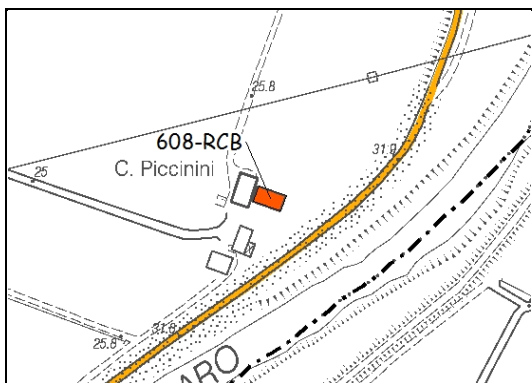


Foto 2013 (post-sisma 2012)

Indirizzo Via per Modena, 107

Rif. catastali F. 42, mapp. 22

Toponimo IGM 1893 C. Terni

Toponimo Catasto d'impianto 1935



Epoca di costruzione ante 1935

Tipologia CASA PADRONALE

E. arch/dec di pregio Altana, ingressi con arco a tutto sesto in rilievo.

Accessibilità

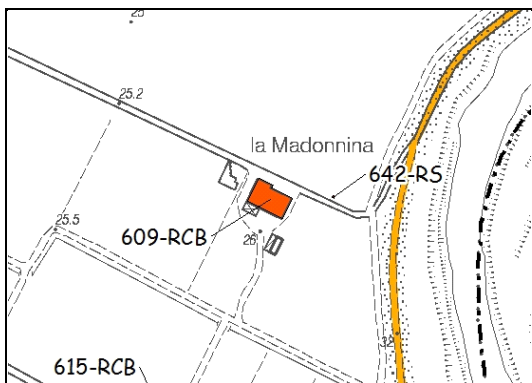
Strada Provinciale o comunale	Strada privata asfaltata	Strada privata non asfaltata
<input type="checkbox"/>	<input type="checkbox"/>	<input checked="" type="checkbox"/>

Note Casa padronale parte di una corte ai piedi dell'argine del fiume Panaro.

Categoria d'intervento

V (D.Lgs. 42/2004)	RS	RC		
		RCA	RCB	RCC
<input type="checkbox"/>	<input type="checkbox"/>	<input type="checkbox"/>	<input checked="" type="checkbox"/>	<input type="checkbox"/>
■	■	■	■	■

Foto scheda PSC 2011



Indirizzo Via per Modena, 113

Rif. catastali F. 42, mapp. 49

Toponimo IGM 1893

Toponimo Catasto d'impianto 1935 La Madonnina

Epoca di costruzione ante 1935

Tipologia CASA COLONICA A ELEMENTI CONGIUNTI

E. arch/dec di pregio

Accessibilità

Strada Provinciale  
o comunale



Strada privata  
asfaltata



Strada privata  
non asfaltata



Note

Casa colonica posta ai piedi dell'argine del fiume Panaro. Modificato il corpo destinato ai servizi agricoli in epoca non recente mediante sopraelevazione e aggiunta di un portico.

Categoria d'intervento

V (D.Lgs. 42/2004)



RS



RC

RCA



RCB



RCC



Foto 2013 (post-sisma 2012)



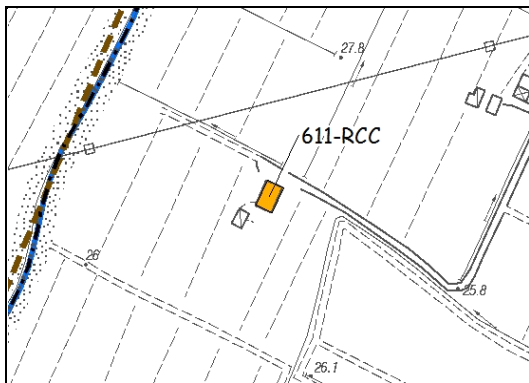


Foto 2013 (post-sisma 2012)

Indirizzo Via Marzabotto, 16

Rif. catastali F. 43, mapp. 30

Toponimo IGM 1893

Toponimo Catasto  
d'impianto 1935

Epoca di costruzione post 1935

Tipologia CASA COLONICA A ELEMENTI CONGIUNTI

E. arch/dec di pregio

Accessibilità

Strada Provinciale  
o comunale

Strada privata  
asfaltata

Strada privata  
non asfaltata

Note

Edificio colonico della prima metà del '900 con porta morta.

Categoria d'intervento

V (D.Lgs. 42/2004)

  
■

RS

  
■

RC

RCA

  
■

RCB

  
■

RCC

  
■

Foto scheda PSC 2011

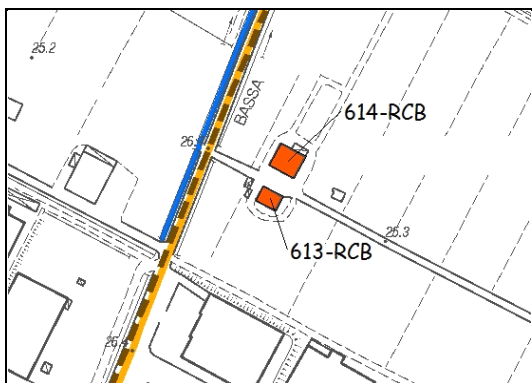


Foto 2013 (post-sisma 2012)

Indirizzo **Via per Modena, 119**

Rif. catastali **F. 43, mapp. 2**

Toponimo IGM 1893

Toponimo Catasto  
 d'impianto 1935



Epoca di costruzione **post 1935**

Tipologia **CASA COLONICA A ELEMENTI DISGIUNTI**

E. arch/dec di pregio

Accessibilità

Strada Provinciale o comunale	Strada privata asfaltata	Strada privata non asfaltata
<input checked="" type="checkbox"/>	<input type="checkbox"/>	<input type="checkbox"/>

Note

Casa colonica della prima metà del '900.

Categoria d'intervento

V (D.Lgs. 42/2004)	RS	RC		
		RCA	RCB	RCC
<input type="checkbox"/>	<input type="checkbox"/>	<input type="checkbox"/>	<input checked="" type="checkbox"/>	<input type="checkbox"/>
<span style="color: blue;">■</span>	<span style="color: red;">■</span>	<span style="color: red;">■</span>	<span style="color: orange;">■</span>	<span style="color: yellow;">■</span>

Foto scheda PSC 2011

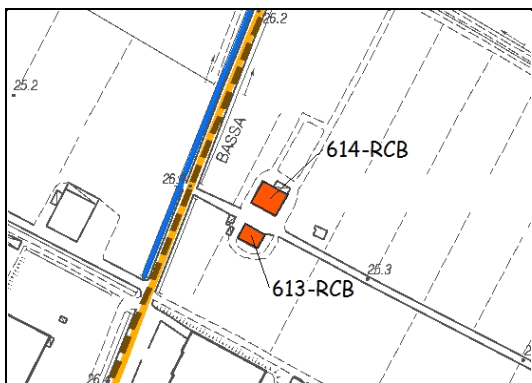


Foto 2013 (post-sisma 2012)

Indirizzo **Via per Modena, 117**

Rif. catastali **F. 43, mapp. 1**

Toponimo IGM 1893

Toponimo Catasto  
 d'impianto 1935

Epoca di costruzione **ante 1935**

Tipologia **CASA COLONICA A ELEMENTI CONGIUNTI**

E. arch/dec di pregio

Accessibilità

Strada Provinciale  
 o comunale



Strada privata  
 asfaltata



Strada privata  
 non asfaltata



Note

Casa colonica dei primi del '900.

Categoria d'intervento

V (D.Lgs. 42/2004)



RS



RC

RCA



RCB



RCC



Foto scheda PSC 2011

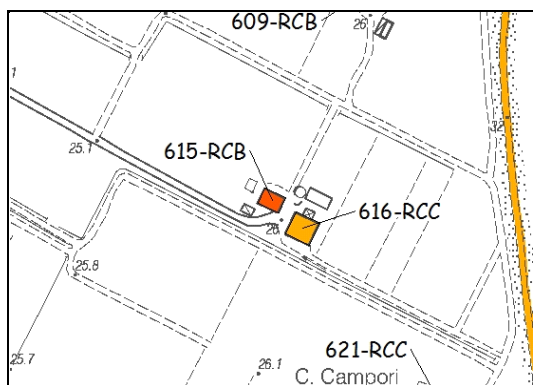


Foto 2013 (post-sisma 2012)

Indirizzo **Via per Modena, 115**

Rif. catastali **F. 42, mapp. 45**

Toponimo IGM 1893

Toponimo Catasto  
d'impianto 1935



Epoca di costruzione **ante 1935**

Tipologia **CASA COLONICA A ELEMENTI DISGIUNTI**

E. arch/dec di pregio

Accessibilità

Strada Provinciale  
o comunale



Strada privata  
asfaltata



Strada privata  
non asfaltata



Note

Casa colonica di impianto sette-ottocentesco.

Categoria d'intervento

V (D.Lgs. 42/2004)



RS



RC

RCA



RCB



RCC



Foto scheda PSC 2011

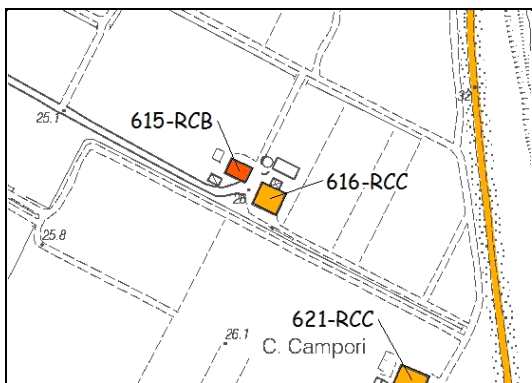


Foto 2013 (post-sisma 2012)



Indirizzo **Via per Modena**

Rif. catastali **F. 42, mapp. 46**

Toponimo IGM 1893

Toponimo Catasto  
 d'impianto 1935

Epoca di costruzione **ante 1935**

Tipologia **STALLA/FIENILE**

E. arch/dec di pregio

Accessibilità

Strada Provinciale  
 o comunale



Strada privata  
 asfaltata



Strada privata  
 non asfaltata



Note

Edificio agricolo di pertinenza della casa colonica di cui alla scheda n. 615. Pilastri visibili in rilievo.

Categoria d'intervento

V (D.Lgs. 42/2004)



RS



RC

RCA



RCB



RCC





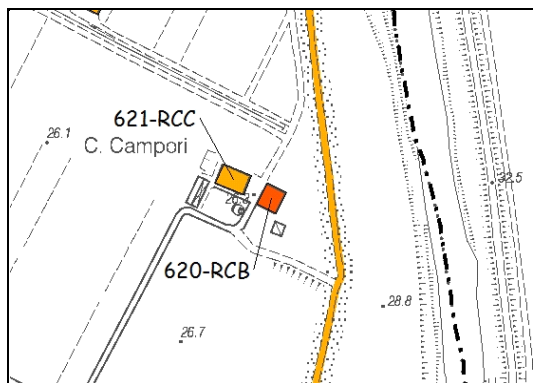


Foto 2013 (post-sisma 2012)

Indirizzo **Via per Modena, 121**

Rif. catastali **F. 43, mapp. 11**

Toponimo IGM 1893 **C. Campori**

Toponimo Catasto  
d'impianto 1935



Epoca di costruzione **ante 1935**

Tipologia **CASA COLONICA A ELEMENTI DISGIUNTI**

E. arch/dec di pregio

Accessibilità

Strada Provinciale  
o comunale

Strada privata  
asfaltata

Strada privata  
non asfaltata

Note

Casa colonica di impianto sei-settecentesco posta ai piedi dell'argine del Panaro. Di forma quadrangolare, con copertura a spigoli ribassati. Apertura della rimessa ad arco a tutto sesto.

Categoria d'intervento

V (D.Lgs. 42/2004)

  
■

RS

  
■

RC

RCA

  
■

RCB

  
■

RCC

  
■

Foto scheda PSC 2011

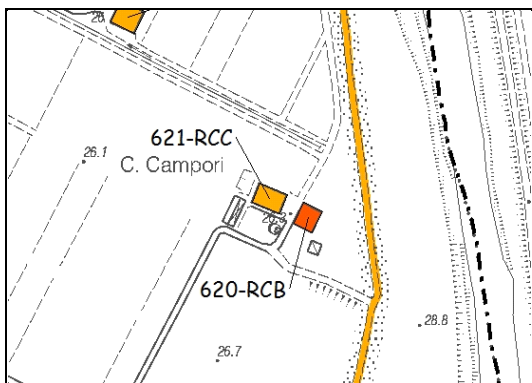


Foto 2013 (post-sisma 2012)



Indirizzo **Via per Modena**

Rif. catastali **F. 43, mapp. 9**

Toponimo IGM 1893 **C. Campori**

Toponimo Catasto  
d'impianto 1935

Epoca di costruzione **ante 1935**

Tipologia **STALLA/FIENILE**

E. arch/dec di pregio **Piccolo rosone**

Accessibilità

Strada Provinciale  
o comunale



Strada privata  
asfaltata



Strada privata  
non asfaltata



Note

Edificio agricolo di pertinenza della casa colonica di cui alla scheda n. 620.

Categoria d'intervento

V (D.Lgs. 42/2004)



RS



RC

RCA



RCB



RCC



Foto scheda PSC 2011

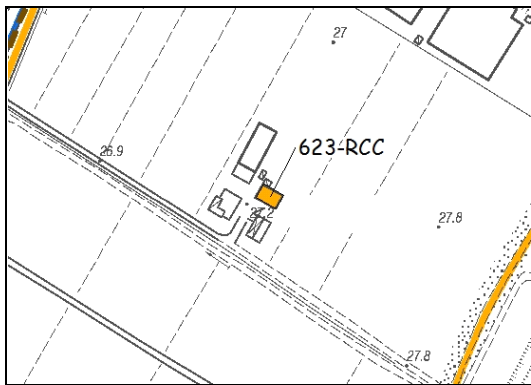


Foto 2013 (post-sisma 2012)

Indirizzo **Via per Modena**

Rif. catastali **F. 43, mapp. 45**

Toponimo IGM 1893 **C. Cavallini**

Toponimo Catasto  
d'impianto 1935



Epoca di costruzione **ante 1935**

Tipologia **CASA COLONICA A ELEMENTI CONGIUNTI**

E. arch/dec di pregio

Accessibilità

Strada Provinciale  
o comunale

Strada privata  
asfaltata

Strada privata  
non asfaltata




Note

Casa colonica di impianto sei-settecentesco, posta a lato del fiume Panaro. Ingresso alla stalla porticato.

Categoria d'intervento

V (D.Lgs. 42/2004)

RS

RC

RCA

RCB

RCC

  
■
  
■
  
■
  
■
  
■

Foto scheda PSC 2011

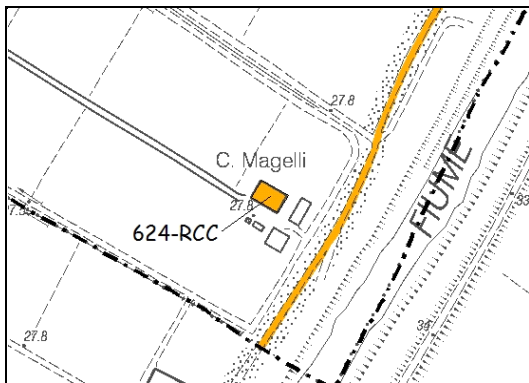


Foto 2013 (post-sisma 2012)

Indirizzo Via per Modena

Rif. catastali F. 43, mapp. 58

Toponimo IGM 1893 C. Magelli

Toponimo Catasto  
d'impianto 1935



Epoca di costruzione ante 1935

Tipologia STALLA/FIENILE

E. arch/dec di pregio

Accessibilità

Strada Provinciale o comunale	Strada privata asfaltata	Strada privata non asfaltata
<input checked="" type="checkbox"/>	<input type="checkbox"/>	<input type="checkbox"/>

Note

Edificio agricolo di grandi dimensioni.

Categoria d'intervento

V (D.Lgs. 42/2004)	RS	RC		
		RCA	RCB	RCC
<input type="checkbox"/>	<input type="checkbox"/>	<input type="checkbox"/>	<input type="checkbox"/>	<input checked="" type="checkbox"/>
■	■	■	■	■

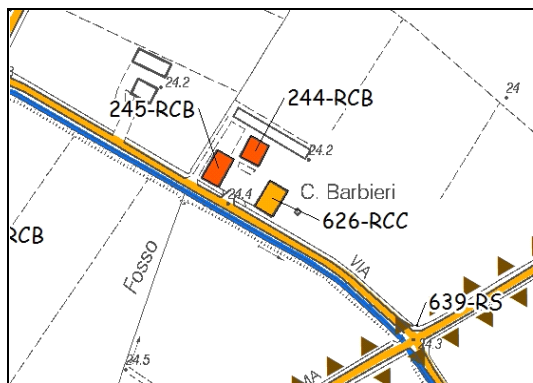


Foto 2013 (post-sisma 2012)

Indirizzo **Via Paltrinieri, 7**

Rif. catastali **F. 20, mapp. 27**

Toponimo IGM 1893

Toponimo Catasto  
d'impianto 1935



Epoca di costruzione **ante 1935**

Tipologia **STALLA/FIENILE**

E. arch/dec di pregio

Accessibilità

Strada Provinciale  
o comunale



Strada privata  
asfaltata



Strada privata  
non asfaltata



Note

Fabbricato parte della stessa corte degli edifici di cui alle schede n. 244 e 245.

Categoria d'intervento

V (D.Lgs. 42/2004)



RS



RC

RCA



RCB



RCC



Foto scheda PSC 2011

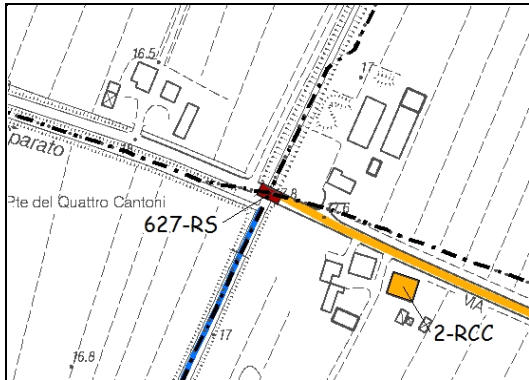


Foto 2013 (post-sisma 2012)

Indirizzo **Via Cavezzo Camposanto**

Rif. catastali **F. 1, mapp. -**

Toponimo IGM 1893 **Ponte dei Quattro Cantoni**

Toponimo Catasto d'impianto 1935



Epoca di costruzione **ante 1935**

Tipologia **PONTE**

E. arch/dec di pregio

Accessibilità

Strada Provinciale  
o comunale



Strada privata  
asfaltata



Strada privata  
non asfaltata



Note

Ponte in muratura e cemento sul Canale di San Pietro della Strada Provinciale n. 5.

Categoria d'intervento

V (D.Lgs. 42/2004)



RS



RC

RCA



RCB



RCC



Foto scheda PSC 2011

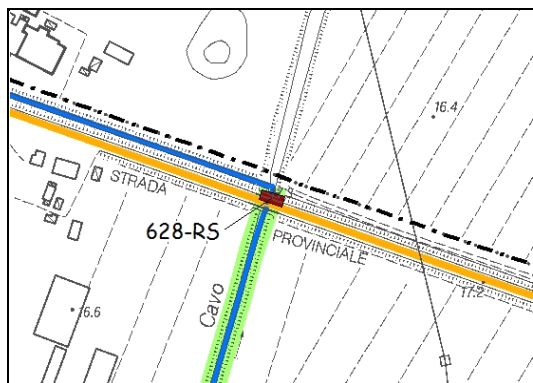


Foto 2013 (post-sisma 2012)

Indirizzo **Via Cavezzo Camposanto**

Rif. catastali **F. 3, mapp. -**

Toponimo IGM 1893

Toponimo Catasto d'impianto 1935



Epoca di costruzione **ante 1935**

Tipologia **PONTE**

E. arch/dec di pregio

Accessibilità

Strada Provinciale  
o comunale



Strada privata  
asfaltata



Strada privata  
non asfaltata



Note

Ponte in muratura e cemento sul Canale Fiumicello della Strada Provinciale n. 5.

Categoria d'intervento

V (D.Lgs. 42/2004)



RS



RC

RCA



RCB



RCC



Foto scheda PSC 2011

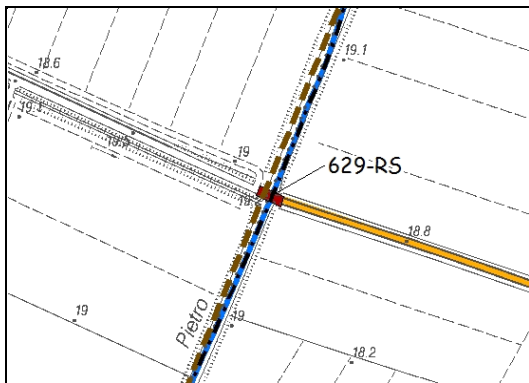


Foto 2013 (post-sisma 2012)

Indirizzo **Via Staggia**

Rif. catastali **F. 2/4, mapp. -**

Toponimo IGM 1893

Toponimo Catasto d'impianto 1935



Epoca di costruzione **ante 1935**

Tipologia **PONTE**

E. arch/dec di pregio

Accessibilità

Strada Provinciale  
o comunale



Strada privata  
asfaltata



Strada privata  
non asfaltata



Note

Ponte sul Canale di San Pietro posto sulla strada per Staggia. In muratura con pilastri in cemento e ringhiera in ferro.

Categoria d'intervento

V (D.Lgs. 42/2004)



RS



RC

RCA



RCB



RCC





Foto scheda PSC 2011

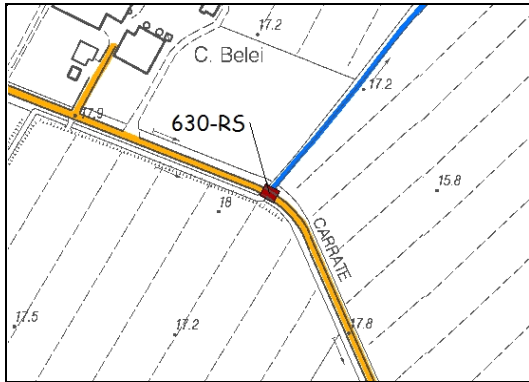


Foto 2013 (post-sisma 2012)



Indirizzo **Via Carrate**

Rif. catastali **F. 4/7, mapp. -**

Toponimo IGM 1893

Toponimo Catasto d'impianto 1935

Epoca di costruzione **ante 1935**

Tipologia **PONTE**

E. arch/dec di pregio

Accessibilità

Strada Provinciale  
o comunale



Strada privata  
asfaltata



Strada privata  
non asfaltata



Note

Ponte in muratura sul Cavo Carrate posto sulla via omonima.

Categoria d'intervento

V (D.Lgs. 42/2004)



RS



RC

RCA



RCB



RCC



Foto scheda PSC 2011

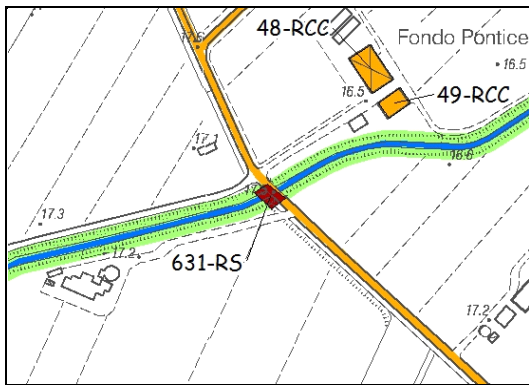


Foto 2013 (post-sisma 2012)

Indirizzo **Via Carrate**

Rif. catastali **F. 7, mapp. -**

Toponimo IGM 1893

Toponimo Catasto d'impianto 1935



Epoca di costruzione **ante 1935**

Tipologia **PONTE**

E. arch/dec di pregio

Accessibilità

Strada Provinciale  
o comunale



Strada privata  
asfaltata



Strada privata  
non asfaltata



Note

Ponte sul Canale Fiumicello posto su via Carrate. Costruzione in muratura con aggiunte di guide in cemento per le chiuse.

Categoria d'intervento

V (D.Lgs. 42/2004)



RS



RC

RCA



RCB



RCC



Foto scheda PSC 2011

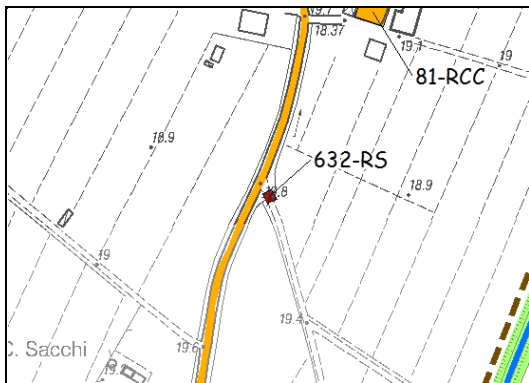


Foto 2013 (post-sisma 2012)

Indirizzo **Via Prati Livelli**

Rif. catastali **F. 9, mapp. -**

Toponimo IGM 1893

Toponimo Catasto  
d'impianto 1935



Epoca di costruzione **ante 1935**

Tipologia **PONTE**

E. arch/dec di pregio

Accessibilità

Strada Provinciale  
o comunale



Strada privata  
asfaltata



Strada privata  
non asfaltata



Note

Ponte in muratura posto sull'area di sedime della ex ferrovia Modena-Mirandola.

Categoria d'intervento

V (D.Lgs. 42/2004)



RS



RC

RCA



RCB



RCC



Foto scheda PSC 2011

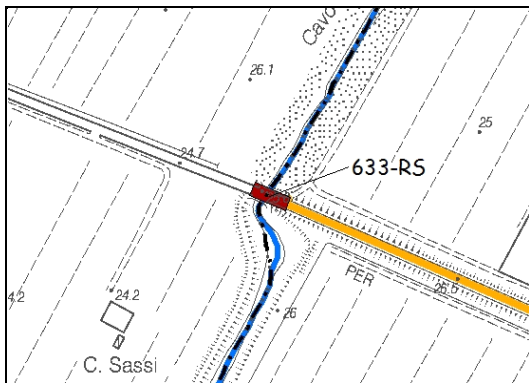


Foto 2013 (post-sisma 2012)

Indirizzo **Via per Bastiglia**

Rif. catastali **F. 37/39, mapp. -**

Toponimo IGM 1893

Toponimo Catasto  
d'impianto 1935

Epoca di costruzione **ante 1935**

Tipologia **PONTE**

E. arch/dec di pregio

Accessibilità

Strada Provinciale  
o comunale



Strada privata  
asfaltata



Strada privata  
non asfaltata



Note

Ponte in muratura sul Cavo Argine posto sulla Strada delle Chiaviche.

Categoria d'intervento

V (D.Lgs. 42/2004)



RS



RC

RCA



RCB



RCC



Foto scheda PSC 2011

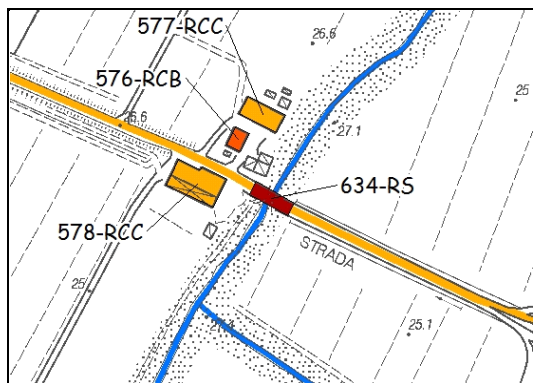


Foto 2013 (post-sisma 2012)

Indirizzo Via per Bastiglia

Rif. catastali F. 37/39, mapp. -

Toponimo IGM 1893 ai Due Ponti

Toponimo Catasto d'impianto 1935



Epoca di costruzione ante 1935

Tipologia PONTE

E. arch/dec di pregio

Accessibilità

Strada Provinciale  
o comunale



Strada privata  
asfaltata



Strada privata  
non asfaltata



Note

Ponte in muratura sul Cavo Minutara posto sulla Strada delle Chiaviche.

Categoria d'intervento

V (D.Lgs. 42/2004)



RS



RC

RCA




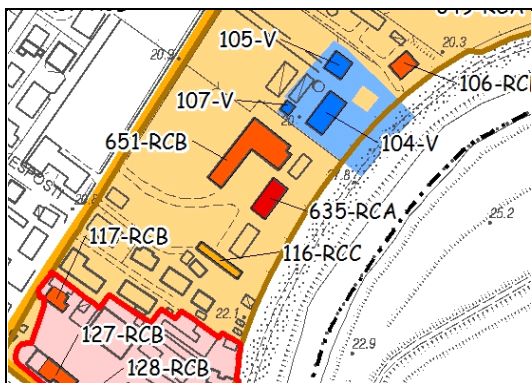
RCB



RCC



Foto scheda PSC 2011



Indirizzo Via I Maggio, 42 - Solara

Foto 2013 (post-sisma 2012)

Rif. catastali F. 11, mapp. 133

Toponimo IGM 1893

Toponimo Catasto d'impianto 1935 V. Bruini



Epoca di costruzione ante 1935

Tipologia VILLA/PALAZZO

E. arch/dec di pregio Decorazioni pittoriche con motivi architettonici

Accessibilità

Strada Provinciale  
o comunale

Strada privata  
asfaltata

Strada privata  
non asfaltata



Note

Villa Bruini, posta con la facciata principale verso il fiume Panaro, presenta un apparato decorativo architettonico con stilemi settecenteschi.

Categoria d'intervento

V (D.Lgs. 42/2004)

RS

RC

RCA

RCB

RCC



Foto scheda PSC 2011

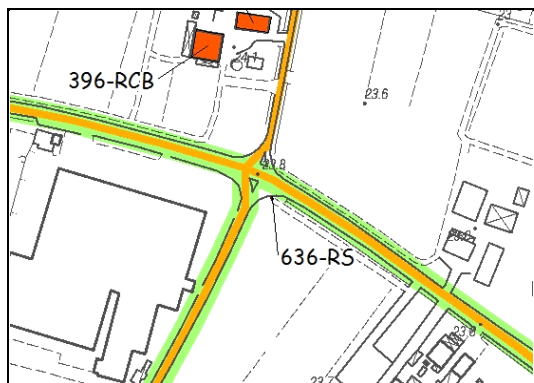


Foto 2013 (post-sisma 2012)

Indirizzo **Via Ravarino Carpi**

Rif. catastali **F. , mapp.**

Toponimo IGM 1893

Toponimo Catasto  
d'impianto 1935

Epoca di costruzione **ante 1935**

Tipologia **MAESTA'**

E. arch/dec di pregio

Accessibilità

Strada Provinciale  
o comunale



Strada privata  
asfaltata



Strada privata  
non asfaltata



Note

Maestà in muratura antecedente il 1935, si trova all'incrocio fra via Ravarino Carpi e via Torrazzo. All'interno non è più presente la targa devozionale.

Categoria d'intervento

V (D.Lgs. 42/2004)



RS



RC

RCA



RCB



RCC



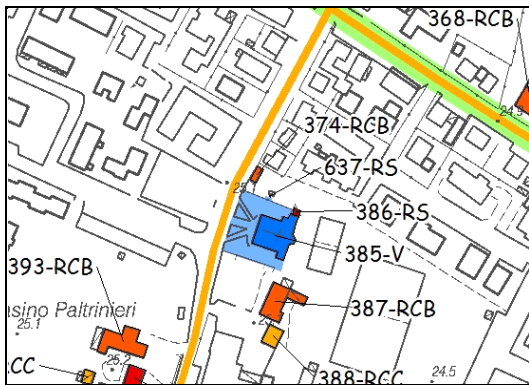


Foto 2013 (post-sisma 2012)

Indirizzo Via Verdeta - Sorbara

Rif. catastali F. , mapp.

Toponimo IGM 1893

Toponimo Catasto  
d'impianto 1935

Epoca di costruzione ante 1935

Tipologia MAESTA'

E. arch/dec di pregio copertura d'ispirazione neoclassica

Accessibilità

Strada Provinciale o comunale	Strada privata asfaltata	Strada privata non asfaltata
<input checked="" type="checkbox"/>	<input type="checkbox"/>	<input type="checkbox"/>

Note Maestà in muratura, con copertura d'ispirazione neoclassica. La maestà è inglobata all'interno del muretto di recinzione della chiesa di Sorbara. All'interno non è più presente la targa devozionale.

Categoria d'intervento

V (D.Lgs. 42/2004)	RS	RC		
<input type="checkbox"/>	<input checked="" type="checkbox"/>	RCA	RCB	RCC
<input type="checkbox"/>	<input type="checkbox"/>	<input type="checkbox"/>	<input type="checkbox"/>	<input type="checkbox"/>
<input type="checkbox"/>	<input type="checkbox"/>	<input type="checkbox"/>	<input type="checkbox"/>	<input type="checkbox"/>



Foto scheda PSC 2011

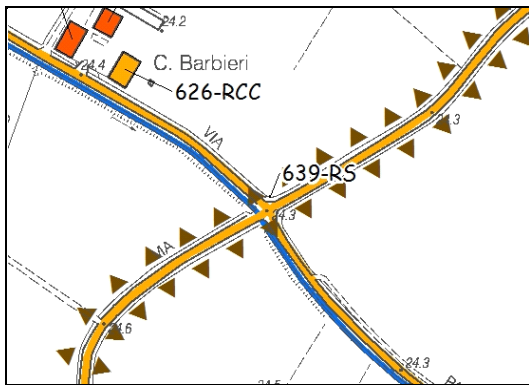


Foto 2013 (post-sisma 2012)

Indirizzo **Via Verdeta**

Rif. catastali **F. , mapp.**

Toponimo IGM 1893

Toponimo Catasto  
d'impianto 1935

Epoca di costruzione **post 1935**

Tipologia **MAESTA'**

E. arch/dec di pregio

Accessibilità

Strada Provinciale  
o comunale



Strada privata  
asfaltata



Strada privata  
non asfaltata



Note

Maestà in muratura con basamento in rilievo e copertura a guglia. Si trova all'incrocio fra via Verdeta e via Carlo Testa. All'interno non è più presente la targa devozionale.

Categoria d'intervento

V (D.Lgs. 42/2004)



RS



RC

RCA



RCB



RCC



Foto scheda PSC 2011

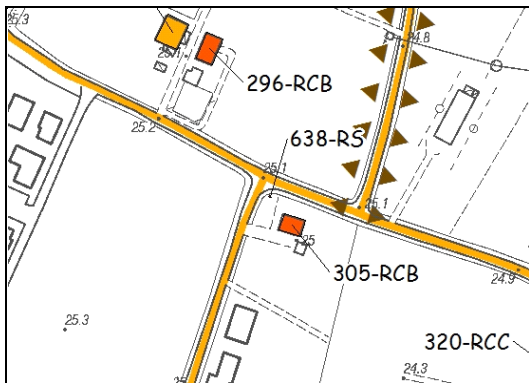


Foto 2013 (post-sisma 2012)

Indirizzo **Via Verdeta - Sorbara**

Rif. catastali **F. , mapp.**

Toponimo IGM 1893

Toponimo Catasto d'impianto 1935

Epoca di costruzione **ante 1935**

Tipologia **MAESTA'**

E. arch/dec di pregio

Accessibilità

Strada Provinciale  
o comunale



Strada privata  
asfaltata



Strada privata  
non asfaltata



Note

Maestà in muratura con tetto a capanna e basamento in rilievo. Si trova all'incrocio fra via Verdeta e via Paltrinieri. All'interno non è più presente la targa devozionale.

Categoria d'intervento

V (D.Lgs. 42/2004)



RS



RC

RCA



RCB



RCC





Foto 2013 (post-sisma 2012)

Indirizzo Via Prati

Rif. catastali F. , mapp.

Toponimo IGM 1893

Toponimo Catasto d'impianto 1935

Epoca di costruzione ante 1935

Tipologia MAESTA'

E. arch/dec di pregio

Accessibilità

Strada Provinciale  
o comunale



Strada privata  
asfaltata



Strada privata  
non asfaltata



Note

Maestà in muratura con copertura a padiglione e basamento in rilievo. Si trova sul ponticello d'accesso al Fondo Sant'Anna. All'interno è ancora presente la statuetta della Madonna.

Categoria d'intervento

V (D.Lgs. 42/2004)



RS



RC

RCA



RCB



RCC





Foto scheda PSC 2011

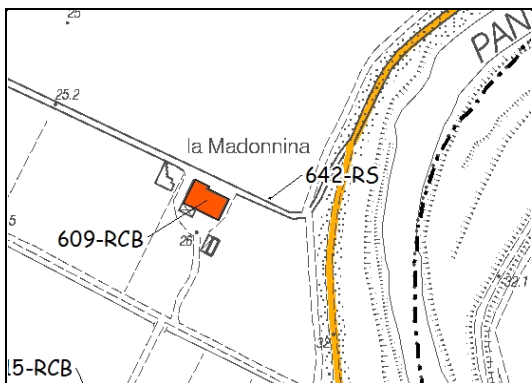


Foto 2013 (post-sisma 2012)

Indirizzo **Via Panaria Bassa**

Rif. catastali **F. , mapp.**

Toponimo IGM 1893

Toponimo Catasto d'impianto 1935

Epoca di costruzione **post 1935**

Tipologia **MAESTA'**

E. arch/dec di pregio

Accessibilità

Strada Provinciale  
o comunale

Strada privata  
asfaltata

Strada privata  
non asfaltata

Note

Maestà in cemento, sita nella corte C. Piccinini, vicino all'argine del Panaro. All'interno non è più presente la targa devozionale.

Categoria d'intervento

V (D.Lgs. 42/2004)


RS


RC

RCA


RCB


RCC

Foto scheda PSC 2011

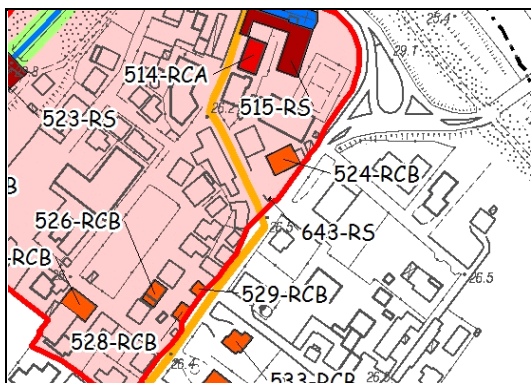


Foto 2013 (post-sisma 2012)

Indirizzo **Via Panaria Bassa - Bomporto**

Rif. catastali **F. , mapp.**

Toponimo IGM 1893

Toponimo Catasto d'impianto 1935

Epoca di costruzione **post 1935**

Tipologia **MAESTA'**

E. arch/dec di pregio

Accessibilità

Strada Provinciale  
o comunale



Strada privata  
asfaltata



Strada privata  
non asfaltata



Note

Maestà collocata a Bomporto su via Panaria Bassa davanti alla scuola materna.

Categoria d'intervento

V (D.Lgs. 42/2004)



RS



RC

RCA



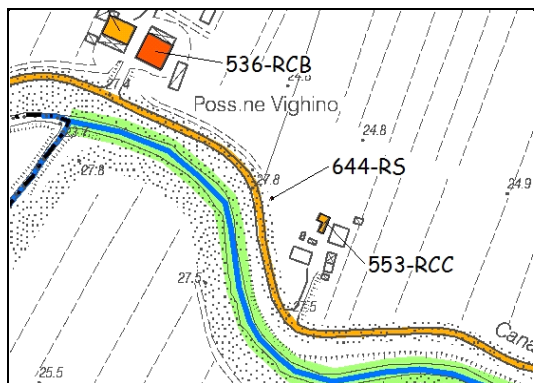
RCB



RCC



Foto scheda PSC 2011



Indirizzo **Via Canale Naviglio**

Rif. catastali **F. , mapp.**

Toponimo IGM 1893

Toponimo Catasto  
d'impianto 1935

Epoca di costruzione **ante 1935**

Tipologia **MAESTA'**

E. arch/dec di pregio

Accessibilità

Strada Provinciale  
o comunale



Strada privata  
asfaltata



Strada privata  
non asfaltata



Note

Maestà antecedente il 1935 collocata a ridosso dell'argine del Naviglio.

Categoria d'intervento

V (D.Lgs. 42/2004)



RS



RC

RCA



RCB



RCC



Foto 2013 (post-sisma 2012)



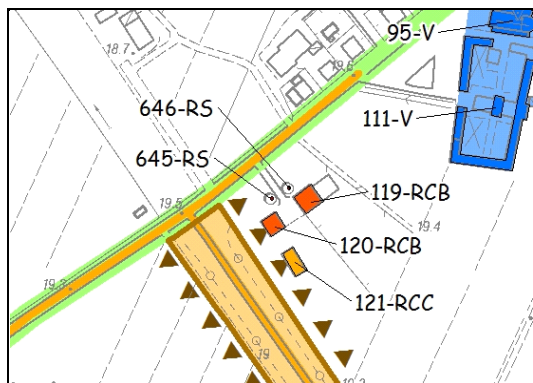


Foto 2013 (post-sisma 2012)

**Indirizzo**  
 Via Panaria Bassa - San Michele

**Rif. catastali**  
 F. , mapp.

**Toponimo IGM 1893**

**Toponimo Catasto d'impianto 1935**

**Epoca di costruzione**  
 post 1935

**Tipologia**  
 SERVIZI AGRICOLI

**E. arch/dec di pregio**  
 Cornicione a gola

**Accessibilità**

Strada Provinciale o comunale	Strada privata asfaltata	Strada privata non asfaltata
<input checked="" type="checkbox"/>	<input type="checkbox"/>	<input type="checkbox"/>

**Note**  
 Forno di pertinenza degli edifici di cui alle schede n. 119 e 120. Il forno ed il pozzo (scheda n. 646) hanno la medesima forma e sono frontapposti, assumendo quindi anche la funzione di piloni d'ingresso alla corte agricola.

**Categoria d'intervento**

V (D.Lgs. 42/2004)	RS	RC		
		RCA	RCB	RCC
<input type="checkbox"/>	<input checked="" type="checkbox"/>	<input type="checkbox"/>	<input type="checkbox"/>	<input type="checkbox"/>
■	■	■	■	■





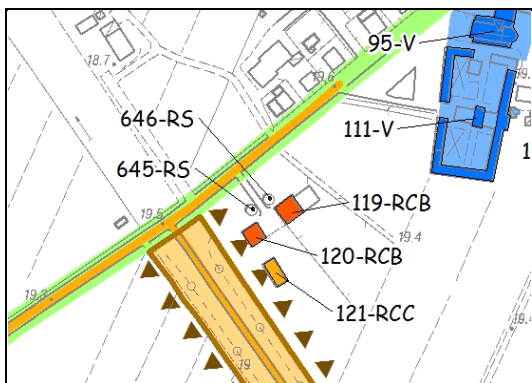


Foto 2013 (post-sisma 2012)

**Indirizzo**  
 Via Panaria Bassa - San Michele

**Rif. catastali**  
 F. , mapp.

**Toponimo IGM 1893**

**Toponimo Catasto d'impianto 1935**



**Epoca di costruzione**  
 post 1935

**Tipologia**  
 SERVIZI AGRICOLI

**E. arch/dec di pregio**

**Accessibilità**

Strada Provinciale o comunale



Strada privata asfaltata



Strada privata non asfaltata



**Note**

Pozzo di pertinenza degli edifici di cui alle schede n. 119 e 120. Il forno (scheda n. 645) ed il pozzo hanno la medesima forma e sono frontapposti, assumendo quindi anche la funzione di piloni d'ingresso alla corte agricola.

**Categoria d'intervento**

V (D.Lgs. 42/2004)



RS



RC

RCA



RCB



RCC



Foto scheda PSC 2011

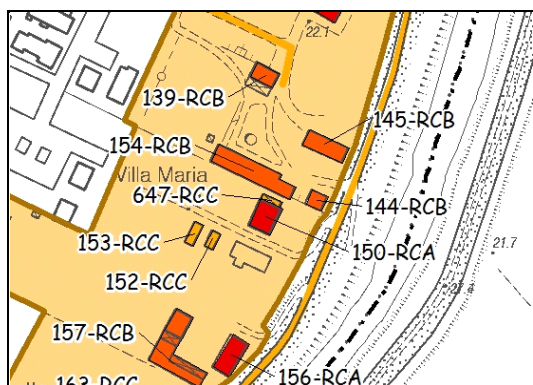


Foto 2013 (post-sisma 2012)

**Indirizzo**  
 Via Argine Panaro, 2 - Solara

**Rif. catastali**  
 F. 14, mapp. 50

**Toponimo IGM 1893**

**Toponimo Catasto d'impianto 1935**

**Epoca di costruzione**  
 ante 1935

**Tipologia**  
 EDIFICI ANNESSI A CASA PADRONALE

**E. arch/dec di pregio**

**Accessibilità**

Strada Provinciale  
 o comunale



Strada privata  
 asfaltata



Strada privata  
 non asfaltata



**Note**

Edificio annesso a Villa Maria (scheda n.150). La parte più a ovest è una persistenza antecedente il 1935, mentre la parte di fabbricato che unisce il servizio agricolo alla villa è successiva.

**Categoria d'intervento**

V (D.Lgs. 42/2004)



RS



RC

RCA



RCB



RCC



Foto scheda PSC 2011

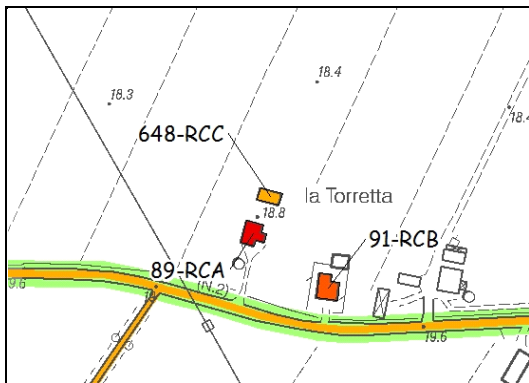


Foto 2013 (post-sisma 2012)

Indirizzo **Via Panaria Bassa, 81**

Rif. catastali **F. 10, mapp. 85**

Toponimo IGM 1893

Toponimo Catasto  
 d'impianto 1935



Epoca di costruzione **post 1935**

Tipologia **BARCHESSA/CASELLA**

E. arch/dec di pregio **capitelli, basamenti, arco a tutto sesto**

Accessibilità

Strada Provinciale o comunale	Strada privata asfaltata	Strada privata non asfaltata
<input checked="" type="checkbox"/>	<input type="checkbox"/>	<input type="checkbox"/>

Note **Edificio di servizio agricolo, di pertinenza della casa padronale con torre di cui alla scheda n. 89. Mantiene gli elementi tradizionali dell'architettura rurale.**

Categoria d'intervento

V (D.Lgs. 42/2004)	RS	RC		
		RCA	RCB	RCC
<input type="checkbox"/>	<input type="checkbox"/>	<input type="checkbox"/>	<input type="checkbox"/>	<input checked="" type="checkbox"/>
■	■	■	■	■





Indirizzo Via Panaria, 82 - Solara

Rif. catastali F. 11, mapp. 2

Toponimo IGM 1893

Toponimo Catasto  
 d'impianto 1935

Epoca di costruzione ante 1935

Tipologia EDIFICI ANNESSI A CASA PADRONALE

E. arch/dec di pregio

Accessibilità

Strada Provinciale  
 o comunale



Strada privata  
 asfaltata



Strada privata  
 non asfaltata



Note

Servizi annessi alla Villa Paltrinieri Colli (scheda n. 649), classificata dal PTCP come "Strutture di interesse storico testimoniale - Villa e abitazione".

Categoria d'intervento

V (D.Lgs. 42/2004)



RS



RC

RCA

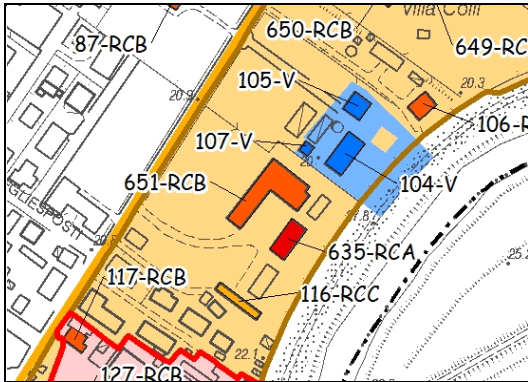


RCB



RCC





Indirizzo **Via I Maggio, 42**

Rif. catastali **F. 11, mapp. 131**

Toponimo IGM 1893

Toponimo Catasto d'impianto 1935 **V. Bruini**

Epoca di costruzione **ante 1935**

Tipologia **EDIFICI ANNESSI A CASA PADRONALE**

E. arch/dec di pregio

Accessibilità

Strada Provinciale o comunale	Strada privata asfaltata	Strada privata non asfaltata
<input checked="" type="checkbox"/>	<input type="checkbox"/>	<input type="checkbox"/>

Note **Edificio di servizio della Villa Bruini di cui alla scheda n. 635.**

Categoria d'intervento

V (D.Lgs. 42/2004)	RS	RC		
		RCA	RCB	RCC
<input type="checkbox"/>	<input type="checkbox"/>	<input type="checkbox"/>	<input checked="" type="checkbox"/>	<input type="checkbox"/>
■	■	■	■	■