



Città del Vino
Associazione Nazionale

**Il Piano Regolatore
delle Città del Vino**

**Provincia di Modena
Comune di Bomporto**

PSC

**PIANO STRUTTURALE COMUNALE
delle Città del Vino**

**Variante in adeguamento al
1° stralcio del Piano della Ricostruzione**

Sindaco
Alberto Borghi

Ufficio Tecnico
**Arch. Alfredo Mazzucca
Geom. Glauco Pellacani**

BOM

a cura di:
Arch. Carla Ferrari

Consulenti e collaboratori:
**Ivan Passuti
Giulia Gadda**

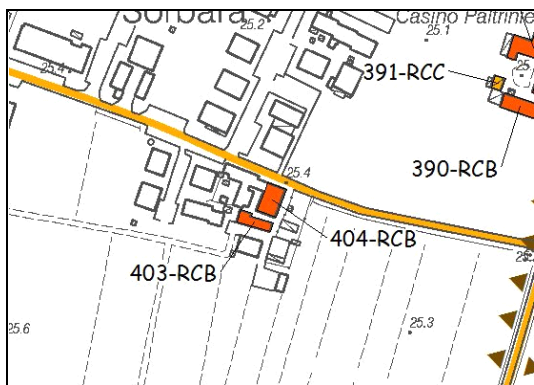
**vPR_PSC/Cc
CLASSIFICAZIONE DEGLI EDIFICI E DEI MANUFATTI
DI INTERESSE STORICO-ARCHITETTONICO
parte I**



Le presenti Schede

"Classificazione degli edifici e dei manufatti di interesse storico-architettonico" - parte I
sono relative agli edifici di cui il 1° stralcio del Piano della Ricostruzione ha confermato il vincolo di tutela in base alla **revisione della disciplina di tutela del PSC** effettuata per gli **edifici di interesse storico-architettonico** del territorio comunale soggetti a tutela dal PSC **che hanno subito un danno in conseguenza degli eventi sismici del maggio 2012** (in base alle schede AeDES e alla mappa dei danni, agli accertamenti tecnici e alle perizie asseverate da professionisti abilitati)

Foto scheda PSC 2011



Indirizzo **Via Barbieri, 13/15/17 - Sorbara**

Rif. catastali **F. 25, mapp. 271**

Toponimo IGM 1893 **Cas.o Barbieri**

Toponimo Catasto d'impianto 1935 **C. Barbieri**

Foto 2013 (post-sisma 2012)



Epoca di costruzione **ante 1935**

Tipologia **CASA CIVILE**

E. arch/dec di pregio

Accessibilità

Strada Provinciale
o comunale



Strada privata
asfaltata



Strada privata
non asfaltata



Note

Casa civile di impianto ottocentesco. Si nota un'edicola votiva sul fronte strada.

Categoria d'intervento

D.Lgs. 42/2004



RS



RCA



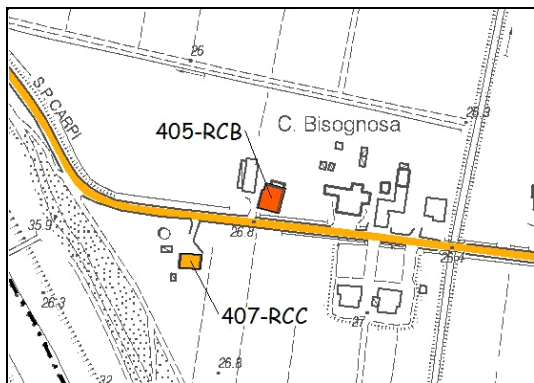
RCB



RCC



Foto scheda PSC 2011



Indirizzo **Via Ravarino Carpi, 216**

Rif. catastali **F. 25, mapp. 291**

Toponimo IGM 1893

Toponimo Catasto d'impianto 1935

Foto 2013 (post-sisma 2012)



Epoca di costruzione **ante 1935**

Tipologia **CASA COLONICA A ELEMENTI DISGIUNTI**

E. arch/dec di pregio

Accessibilità

Strada Provinciale
o comunale



Strada privata
asfaltata



Strada privata
non asfaltata



Note

Categoria d'intervento

D.Lgs. 42/2004



RS



RCA



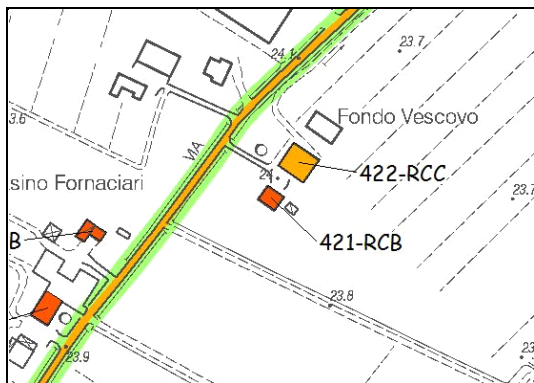
RCB



RCC



Foto scheda PSC 2011



Indirizzo **Via Torazzo, 1**

Rif. catastali **F. 30, mapp. 32**

Toponimo IGM 1893 **C. Vescovo**

Toponimo Catasto d'impianto 1935 **Fondo Vescovo**

Foto 2013 (post-sisma 2012)



Epoca di costruzione **ante 1935**

Tipologia **CASA COLONICA A ELEMENTI DISGIUNTI**

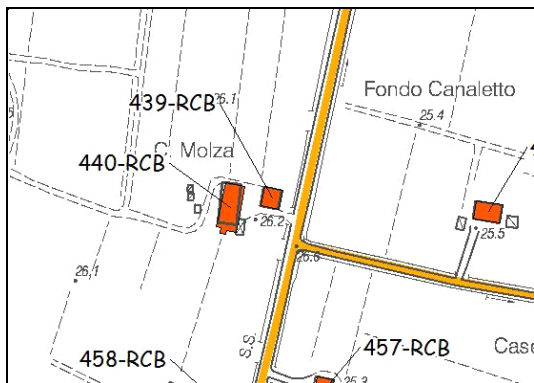
E. arch/dec di pregio **Fascia marcapiano**

<u>Accessibilità</u>	Strada Provinciale o comunale	Strada privata asfaltata	Strada privata non asfaltata
	<input checked="" type="checkbox"/>	<input type="checkbox"/>	<input type="checkbox"/>

Note **Casa colonica di epoca primo-novecentesca con cornici alle finestre.**

<u>Categoria d'intervento</u>	D.Lgs. 42/2004	RS	RCA	RCB	RCC
	<input type="checkbox"/> <input checked="" type="checkbox"/>	<input type="checkbox"/> <input checked="" type="checkbox"/>	<input type="checkbox"/> <input checked="" type="checkbox"/>	<input checked="" type="checkbox"/> <input checked="" type="checkbox"/>	<input type="checkbox"/> <input checked="" type="checkbox"/>

Foto scheda PSC 2011



Indirizzo **Via Nazionale, 21**

Rif. catastali **F. 29, mapp. 16**

Toponimo IGM 1893 **C. Molza**

Toponimo Catasto d'impianto 1935

Foto 2013 (post-sisma 2012)



Epoca di costruzione **ante 1935**

Tipologia **CASA COLONICA A ELEMENTI DISGIUNTI**

E. arch/dec di pregio

Accessibilità

Strada Provinciale
o comunale



Strada privata
asfaltata



Strada privata
non asfaltata



Note

Casa colonica di impianto ottocentesco.

Categoria d'intervento

D.Lgs. 42/2004



RS



RCA



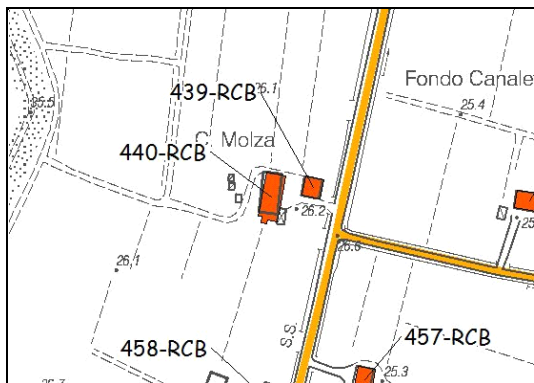
RCB



RCC



Foto scheda PSC 2011



Indirizzo **Via Torazzo**

Rif. catastali **F. 29, mapp. 15**

Toponimo IGM 1893 **C. Molza**

Toponimo Catasto d'impianto 1935

Foto 2013 (post-sisma 2012)



Epoca di costruzione **ante 1935**

Tipologia **STALLA/FIENILE**

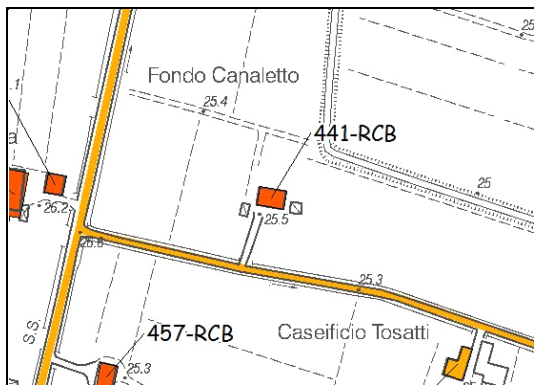
E. arch/dec di pregio **Timpano**

<u>Accessibilità</u>	Strada Provinciale o comunale	Strada privata asfaltata	Strada privata non asfaltata
	<input checked="" type="checkbox"/>	<input type="checkbox"/>	<input type="checkbox"/>

Note **Stalla/fienile di pertinenza della casa colonica di cui alla scheda n. 439. L'edificio è costituito da un corpo centrale e due laterali minori.**

<u>Categoria d'intervento</u>	D.Lgs. 42/2004	RS	RCA	RCB	RCC
	<input type="checkbox"/> <input style="background-color: blue; color: white;" type="checkbox"/>	<input type="checkbox"/> <input style="background-color: red; color: white;" type="checkbox"/>	<input type="checkbox"/> <input style="background-color: red; color: white;" type="checkbox"/>	<input checked="" type="checkbox"/> <input style="background-color: orange; color: white;" type="checkbox"/>	<input type="checkbox"/> <input style="background-color: yellow; color: white;" type="checkbox"/>

Foto scheda PSC 2011



Indirizzo **Via Torazzo, 20**

Rif. catastali **F. 29, mapp. 21**

Toponimo IGM 1893

Toponimo Catasto
d'impianto 1935

Foto 2013 (post-sisma 2012)



Epoca di costruzione **ante 1935**

Tipologia **CASA COLONICA A ELEMENTI CONGIUNTI**

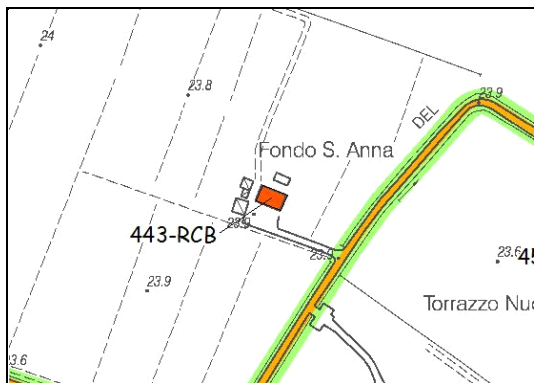
E. arch/dec di pregio **Porta morta**

<u>Accessibilità</u>	Strada Provinciale o comunale	Strada privata asfaltata	Strada privata non asfaltata
	<input checked="" type="checkbox"/>	<input type="checkbox"/>	<input type="checkbox"/>

Note

<u>Categoria d'intervento</u>	D.Lgs. 42/2004	RS	RCA	RCB	RCC
	<input type="checkbox"/>	<input type="checkbox"/>	<input type="checkbox"/>	<input checked="" type="checkbox"/>	<input type="checkbox"/>
	■	■	■	■	■

Foto scheda PSC 2011



Indirizzo **Via Torazzo, 16**

Rif. catastali **F. 30, mapp. 71**

Toponimo IGM 1893

Toponimo Catasto d'impianto 1935

Foto 2013 (post-sisma 2012)



Epoca di costruzione **post 1935**

Tipologia **CASA COLONICA A ELEMENTI CONGIUNTI**

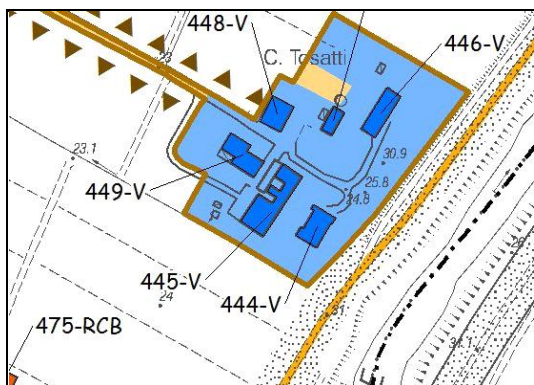
E. arch/dec di pregio **Rosone, fascia marcapiano, porta morta**

<u>Accessibilità</u>	Strada Provinciale o comunale	Strada privata asfaltata	Strada privata non asfaltata
	<input type="checkbox"/>	<input type="checkbox"/>	<input checked="" type="checkbox"/>

Note **Edificio di inizio '900.**

<u>Categoria d'intervento</u>	D.Lgs. 42/2004	RS	RCA	RCB	RCC
	<input type="checkbox"/>	<input type="checkbox"/>	<input type="checkbox"/>	<input checked="" type="checkbox"/>	<input type="checkbox"/>
	■	■	■	■	■

Foto scheda PSC 2011



Indirizzo **Via Gorghetto, 4/8**

Rif. catastali **F. 34, mapp. 12**

Toponimo IGM 1893 **Casino Pignatti**

Toponimo Catasto d'impianto 1935 **C. Pignatti**

Edificio soggetto a tutela ai sensi del D. Lgs. 42/2004

Foto 2013 (post-sisma 2012)



Epoca di costruzione **ante 1935**

Tipologia **SERVIZI AGRICOLI**

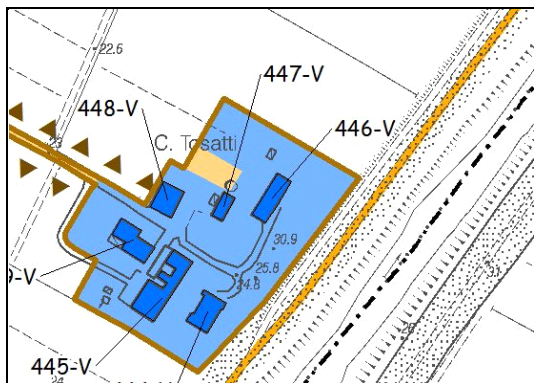
E. arch/dec di pregio **Cornice marcapiano nella torre colombaia**

<u>Accessibilità</u>	Strada Provinciale o comunale	Strada privata asfaltata	Strada privata non asfaltata
	<input checked="" type="checkbox"/>	<input type="checkbox"/>	<input type="checkbox"/>

Note **Edificio agricolo con torre colombaia centrale e portico passante, contemporaneo alla villa Tosatti di cui alla scheda n. 444 (fine XVIII sec.) Passaggio con arco a tutto sesto.**

<u>Categoria d'intervento</u>	D.Lgs. 42/2004	RS	RCA	RCB	RCC
	<input checked="" type="checkbox"/> ■	<input type="checkbox"/> ■	<input type="checkbox"/> ■	<input type="checkbox"/> ■	<input type="checkbox"/> ■

Foto scheda PSC 2011



Indirizzo **Via Gorghetto, 10A/10**

Rif. catastali **F. 34, mapp. 4/5**

Toponimo IGM 1893 **Casino Pignatti**

Toponimo Catasto d'impianto 1935 **C. Pignatti**

Edificio soggetto a tutela ai sensi del D. Lgs. 42/2004

Foto 2013 (post-sisma 2012)



Epoca di costruzione **ante 1935**

Tipologia **CASA COLONICA A ELEMENTI CONGIUNTI**

E. arch/dec di pregio **Altana**

<u>Accessibilità</u>	Strada Provinciale o comunale <input checked="" type="checkbox"/>	Strada privata asfaltata <input type="checkbox"/>	Strada privata non asfaltata <input type="checkbox"/>
----------------------	---	---	---

Note **Edificio parte della corte Tosatti (v. schede precedenti), costruito successivamente alla villa.**

<u>Categoria d'intervento</u>	D.Lgs. 42/2004 <input checked="" type="checkbox"/> ■	RS <input type="checkbox"/> ■	RCA <input type="checkbox"/> ■	RCB <input type="checkbox"/> ■	RCC <input type="checkbox"/> ■
-------------------------------	--	--	---	--	--

Foto scheda PSC 2011



Indirizzo **Via Torazzo, 9**

Rif. catastali **F. 33, mapp. 11**

Toponimo IGM 1893 **il Torrazzo**

Toponimo Catasto d'impianto 1935 **Il Torrazzo**

Edificio soggetto a tutela ai sensi del D. Lgs. 42/2004

Foto 2013 (post-sisma 2012)



Epoca di costruzione **ante 1935**

Tipologia **CASA COLONICA A ELEMENTI CONGIUNTI**

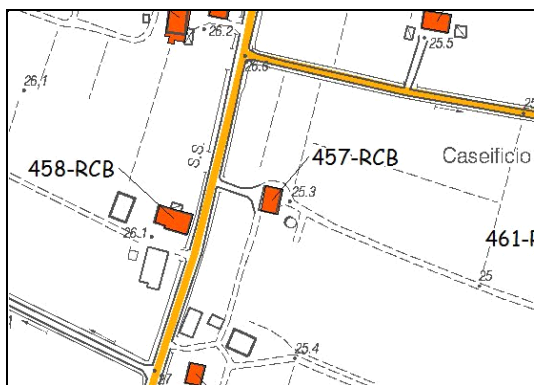
E. arch/dec di pregio **Torre colombaia**

<u>Accessibilità</u>	Strada Provinciale o comunale	Strada privata asfaltata	Strada privata non asfaltata
	<input checked="" type="checkbox"/>	<input type="checkbox"/>	<input type="checkbox"/>

Note **Il fabbricato a blocco è l'edificio principale della corte detta "Il Torrazzo", toponimo che si riferisce alla torre colombaia.**

<u>Categoria d'intervento</u>	D.Lgs. 42/2004	RS	RCA	RCB	RCC
	<input checked="" type="checkbox"/> ■	<input type="checkbox"/> ■	<input type="checkbox"/> ■	<input type="checkbox"/> ■	<input type="checkbox"/> ■

Foto scheda PSC 2011



Indirizzo **Via Nazionale**

Rif. catastali **F. 29, mapp. 43**

Toponimo IGM 1893 **C. Bisbini**

Toponimo Catasto d'impianto 1935

Foto 2013 (post-sisma 2012)



Epoca di costruzione **ante 1935**

Tipologia **CASA COLONICA A ELEMENTI CONGIUNTI**

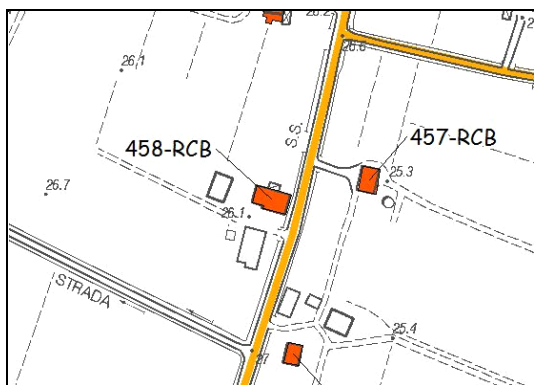
E. arch/dec di pregio **Lesene, capitelli, porta morta**

<u>Accessibilità</u>	Strada Provinciale o comunale	Strada privata asfaltata	Strada privata non asfaltata
	<input checked="" type="checkbox"/>	<input type="checkbox"/>	<input type="checkbox"/>

Note **Edificio di impianto ottocentesco con porta morta ad arco ribassato.**

<u>Categoria d'intervento</u>	D.Lgs. 42/2004	RS	RCA	RCB	RCC
	<input type="checkbox"/>	<input type="checkbox"/>	<input type="checkbox"/>	<input checked="" type="checkbox"/>	<input type="checkbox"/>
	■	■	■	■	■

Foto scheda PSC 2011



Indirizzo Via Nazionale, 19

Rif. catastali F. 29, mapp. 39

Toponimo IGM 1893

Toponimo Catasto
d'impianto 1935

Foto 2013 (post-sisma 2012)



Epoca di costruzione ante 1935

Tipologia CASA COLONICA A ELEMENTI DISGIUNTI

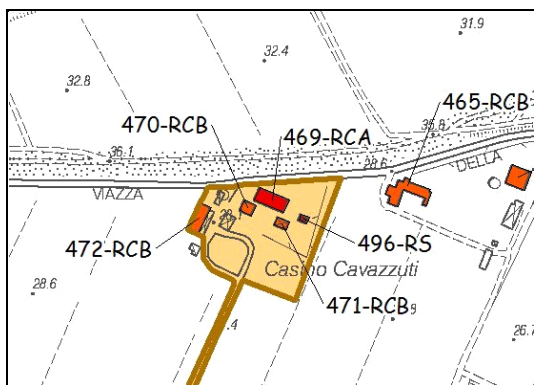
E. arch/dec di pregio Finestre ovali nel sottotetto

<u>Accessibilità</u>	Strada Provinciale o comunale	Strada privata asfaltata	Strada privata non asfaltata
	<input checked="" type="checkbox"/>	<input type="checkbox"/>	<input type="checkbox"/>

Note Casa colonica di impianto ottocentesco.

<u>Categoria d'intervento</u>	D.Lgs. 42/2004	RS	RCA	RCB	RCC
	<input type="checkbox"/>	<input type="checkbox"/>	<input type="checkbox"/>	<input checked="" type="checkbox"/>	<input type="checkbox"/>
	■	■	■	■	■

Foto scheda PSC 2011



Indirizzo **Via Nazionale, 13**

Rif. catastali **F. 29, mapp. 114**

Toponimo IGM 1893 **Cas.o Cavassuti**

Toponimo Catasto d'impianto 1935 **C. Cavazzuti**

Foto 2013 (post-sisma 2012)



Epoca di costruzione **ante 1935**

Tipologia **VILLA/PALAZZO**

E. arch/dec di pregio **Altana, cornici**

Accessibilità

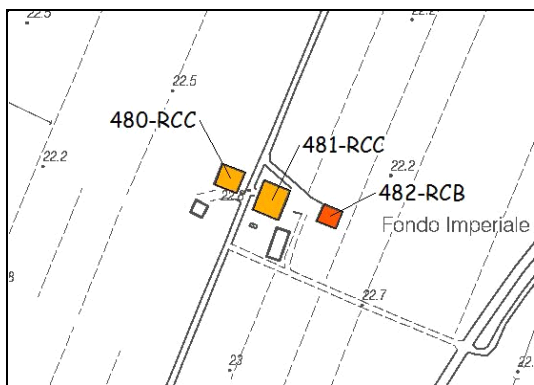
Strada Provinciale o comunale	Strada privata asfaltata	Strada privata non asfaltata
<input checked="" type="checkbox"/>	<input type="checkbox"/>	<input type="checkbox"/>

Note **Villa Cavazzuti, a ridosso dell'argine del Secchia a sud di Sorbara.**

Categoria d'intervento

D.Lgs. 42/2004	RS	RCA	RCB	RCC
<input type="checkbox"/>	<input type="checkbox"/>	<input checked="" type="checkbox"/>	<input type="checkbox"/>	<input type="checkbox"/>
■	■	■	■	■

Foto scheda PSC 2011



Indirizzo **Via Ravarino Carpi**

Rif. catastali **F. 34, mapp. 38**

Toponimo IGM 1893 **C. Zeneroli**

Toponimo Catasto d'impianto 1935

Foto 2013 (post-sisma 2012)



Epoca di costruzione **ante 1935**

Tipologia **STALLA/FIENILE**

E. arch/dec di pregio

Accessibilità

Strada Provinciale
o comunale



Strada privata
asfaltata



Strada privata
non asfaltata



Note

Fabbricato agricolo di pertinenza della casa colonica di cui alla scheda n. 480.

Categoria d'intervento

D.Lgs. 42/2004



RS



RCA



RCB



RCC



Foto scheda PSC 2011



Foto 2013 (post-sisma 2012)

Indirizzo **Via Fornace, 1/2/3 - Bomporto**

Rif. catastali **F. 35, mapp. 59**

Toponimo IGM 1893

Toponimo Catasto d'impianto 1935



Epoca di costruzione **ante 1935**

Tipologia **CASA CIVILE**

E. arch/dec di pregio

Accessibilità

Strada Provinciale
o comunale



Strada privata
asfaltata



Strada privata
non asfaltata



Note

Casa civile sita nel tessuto urbano di Bomporto, nel borgo operaio della fornace.

Categoria d'intervento

D.Lgs. 42/2004



RS



RCA



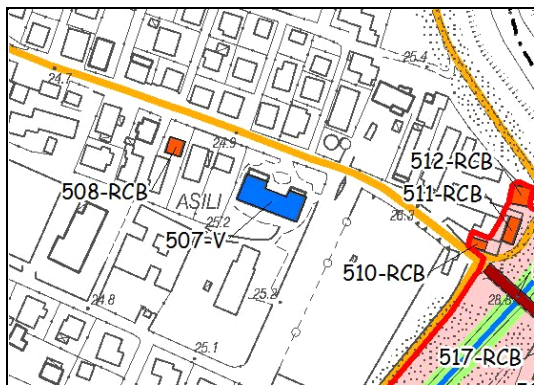
RCB



RCC



Foto scheda PSC 2011



Indirizzo **Via Ravarino Carpi, 17 - Bomporto**

Rif. catastali **F. 36, mapp. 86**

Toponimo IGM 1893

Toponimo Catasto d'impianto 1935

Edificio soggetto a tutela ai sensi del D. Lgs. 42/2004

Foto 2013 (post-sisma 2012)



Epoca di costruzione **ante 1935**

Tipologia **EDIFICIO SPECIALISTICO**

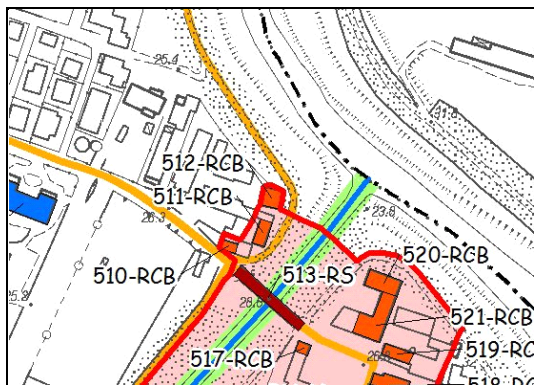
E. arch/dec di pregio **Cornicione a dentelli; finto bugnato a piano terra.**

<u>Accessibilità</u>	Strada Provinciale o comunale	Strada privata asfaltata	Strada privata non asfaltata
	<input checked="" type="checkbox"/>	<input type="checkbox"/>	<input type="checkbox"/>

Note **Scuole elementari di Bomporto inaugurate nel 1931. L'edificio presenta una pianta a C su due livelli fuori terra.**

<u>Categoria d'intervento</u>	D.Lgs. 42/2004	RS	RCA	RCB	RCC
	<input checked="" type="checkbox"/> ■	<input type="checkbox"/> ■	<input type="checkbox"/> ■	<input type="checkbox"/> ■	<input type="checkbox"/> ■

Foto scheda PSC 2011



Indirizzo **Via Ravarino Carpi, 40 - Bomporto**

Rif. catastali **F. 36, mapp. 21**

Toponimo IGM 1893

Toponimo Catasto d'impianto 1935

Foto 2013 (post-sisma 2012)



Epoca di costruzione **ante 1935**

Tipologia **CASA CIVILE**

E. arch/dec di pregio

Accessibilità

Strada Provinciale
o comunale

Strada privata
asfaltata

Strada privata
non asfaltata

Note

Edificio di impianto ottocentesco.

Categoria d'intervento

D.Lgs. 42/2004

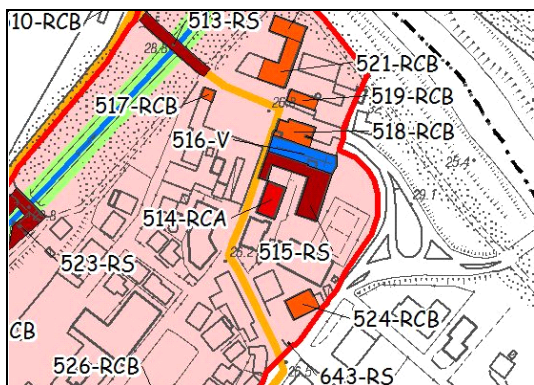
RS

RCA

RCB

RCC

Foto scheda PSC 2011



Indirizzo **Via per Modena, 7 - Bomporto**

Rif. catastali **F. 36, mapp. 130**

Toponimo IGM 1893

Toponimo Catasto d'impianto 1935

Foto 2013 (post-sisma 2012)



Epoca di costruzione **ante 1935**

Tipologia **EDIFICIO SPECIALISTICO**

E. arch/dec di pregio **Cornici decorate alle finestre; fascia marcapiano; cornicione**

<u>Accessibilità</u>	Strada Provinciale o comunale	Strada privata asfaltata	Strada privata non asfaltata
	<input checked="" type="checkbox"/>	<input type="checkbox"/>	<input type="checkbox"/>

Note **Municipio di Bomporto eretto nel 1885 su terreno di proprietà della Chiesa. Apparato decorativo di stile eclettico. Sul prospetto principale le lapidi commemorative della prima guerra mondiale con sculture in bronzo .**

<u>Categoria d'intervento</u>	D.Lgs. 42/2004	RS	RCA	RCB	RCC
	<input type="checkbox"/>	<input type="checkbox"/>	<input checked="" type="checkbox"/>	<input type="checkbox"/>	<input type="checkbox"/>
	■	■	■	■	■

Foto scheda PSC 2011

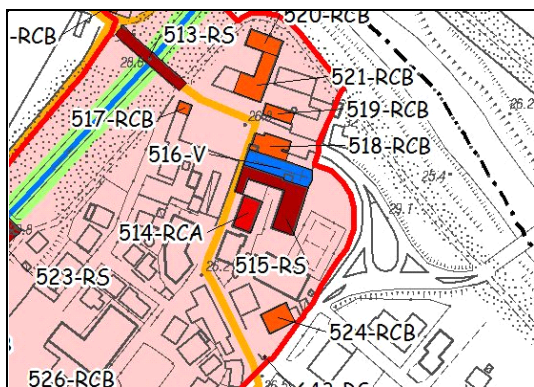


Foto 2013 (post-sisma 2012)

Indirizzo **Via per Modena,
1/3/5/13 - Bomporto**

Rif. catastali **F. 36, mapp. 48/132/A**

Toponimo IGM 1893

Toponimo Catasto
d'impianto 1935



Epoca di costruzione **ante 1935**

Tipologia **EDIFICIO SPECIALISTICO**

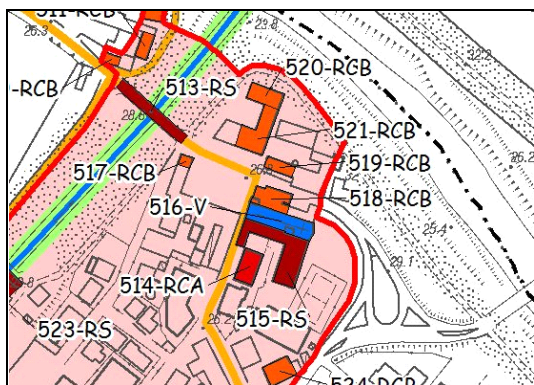
E. arch/dec di pregio **Cornicione a gola su lato est**

<u>Accessibilità</u>	Strada Provinciale o comunale	Strada privata asfaltata	Strada privata non asfaltata
	<input checked="" type="checkbox"/>	<input type="checkbox"/>	<input type="checkbox"/>

Note **Canonica della chiesa di Bomporto (v. scheda n. 516); oggi l'edificio a chiostro ospita in parte uffici comunali.**

<u>Categoria d'intervento</u>	D.Lgs. 42/2004	RS	RCA	RCB	RCC
	<input type="checkbox"/>	<input checked="" type="checkbox"/>	<input type="checkbox"/>	<input type="checkbox"/>	<input type="checkbox"/>
	■	■	■	■	■

Foto scheda PSC 2011



Indirizzo **Piazza Roma, 22/23/24 - Bomporto**

Rif. catastali **F. 36, mapp. 46**

Toponimo IGM 1893

Toponimo Catasto d'impianto 1935

Foto 2013 (post-sisma 2012)



Epoca di costruzione **ante 1935**

Tipologia **CASA CIVILE**

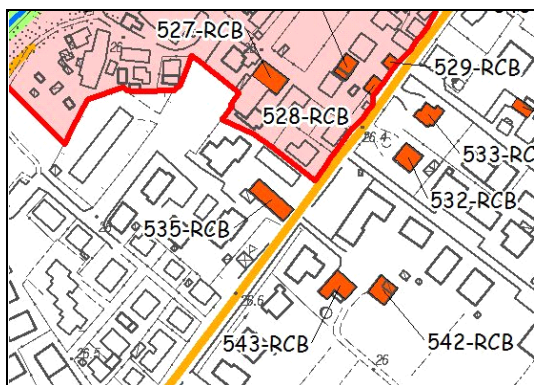
E. arch/dec di pregio **Cornici alle finestre con timpani**

<u>Accessibilità</u>	Strada Provinciale o comunale	Strada privata asfaltata	Strada privata non asfaltata
	<input checked="" type="checkbox"/>	<input type="checkbox"/>	<input type="checkbox"/>

Note **L'edificio, di impianto ottocentesco, tra il 1936 il 1939 fu rialzato di due piani e vi fu aggiunto l'attuale apparato decorativo.**

<u>Categoria d'intervento</u>	D.Lgs. 42/2004	RS	RCA	RCB	RCC
	<input type="checkbox"/>	<input type="checkbox"/>	<input type="checkbox"/>	<input checked="" type="checkbox"/>	<input type="checkbox"/>
	■	■	■	■	■

Foto scheda PSC 2011



Indirizzo **Via per Modena, 50/52 - Bomporto**

Rif. catastali **F. 38, mapp. 20/22**

Toponimo IGM 1893

Toponimo Catasto d'impianto 1935

Foto 2013 (post-sisma 2012)



Epoca di costruzione **ante 1935**

Tipologia **CASA CIVILE**

E. arch/dec di pregio

Accessibilità

Strada Provinciale
o comunale



Strada privata
asfaltata



Strada privata
non asfaltata



Note

Civile abitazione di impianto ottocentesco.

Categoria d'intervento

D.Lgs. 42/2004



RS



RCA



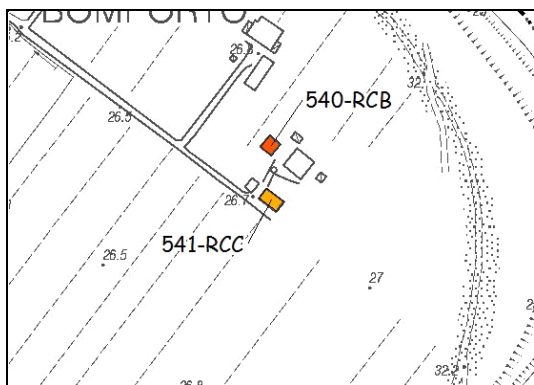
RCB



RCC



Foto scheda PSC 2011



Indirizzo

Foto 2013 (post-sisma 2012)

Rif. catastali F. 38, mapp. 11

Toponimo IGM 1893



Toponimo Catasto
 d'impianto 1935

Epoca di costruzione ante 1935

Tipologia CASA COLONICA A ELEMENTI DISGIUNTI

E. arch/dec di pregio

Accessibilità

Strada Provinciale
 o comunale

Strada privata
 asfaltata

Strada privata
 non asfaltata

Note

Casa colonica di impianto ottocentesco, parte della stessa corte dell'edificio di cui alla scheda n. 540.

Categoria d'intervento

D.Lgs. 42/2004

RS

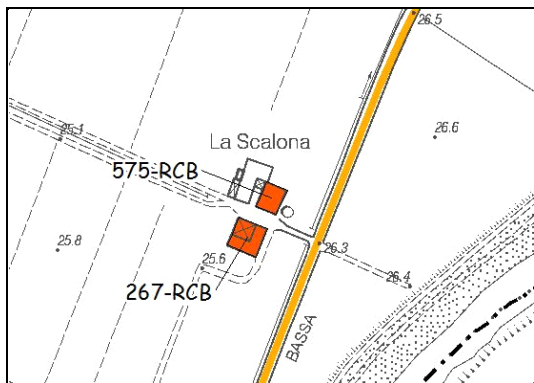
RCA

RCB

RCC



Foto scheda PSC 2011



Indirizzo **Via per Modena**

Rif. catastali **F. 39, mapp. 6**

Toponimo IGM 1893 **Poss.e Scalona**

Toponimo Catasto d'impianto 1935 **La Scalona**

Foto 2013 (post-sisma 2012)



Epoca di costruzione **ante 1935**

Tipologia **CASA COLONICA A ELEMENTI DISGIUNTI**

E. arch/dec di pregio

Accessibilità

Strada Provinciale
o comunale



Strada privata
asfaltata



Strada privata
non asfaltata



Note

Casa colonica di impianto ottocentesco.

Categoria d'intervento

D.Lgs. 42/2004



RS



RCA



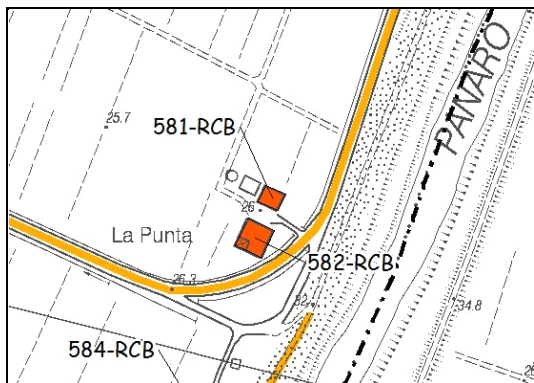
RCB



RCC



Foto scheda PSC 2011



Indirizzo **Via per Modena, 122**

Rif. catastali **F. 39, mapp. 25**

Toponimo IGM 1893

Toponimo Catasto d'impianto 1935 **La Punta**

Foto 2013 (post-sisma 2012)



Epoca di costruzione **ante 1935**

Tipologia **CASA COLONICA A ELEMENTI DISGIUNTI**

E. arch/dec di pregio

Accessibilità

Strada Provinciale
o comunale



Strada privata
asfaltata



Strada privata
non asfaltata



Note

Casa colonica di impianto ottocentesco.

Categoria d'intervento

D.Lgs. 42/2004



RS



RCA



RCB



RCC



Foto scheda PSC 2011

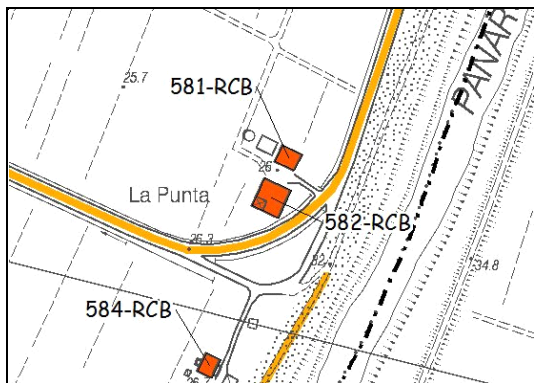


Foto 2013 (post-sisma 2012)

Indirizzo Via per Modena

Rif. catastali F. 39, mapp. 27

Toponimo IGM 1893

Toponimo Catasto d'impianto 1935 La Punta



Epoca di costruzione ante 1935

Tipologia STALLA/FIENILE

E. arch/dec di pregio

Accessibilità

Strada Provinciale
o comunale



Strada privata
asfaltata



Strada privata
non asfaltata



Note

Stalla/fienile di pertinenza della casa colonica di cui alla scheda n. 581.

Categoria d'intervento

D.Lgs. 42/2004



RS



RCA



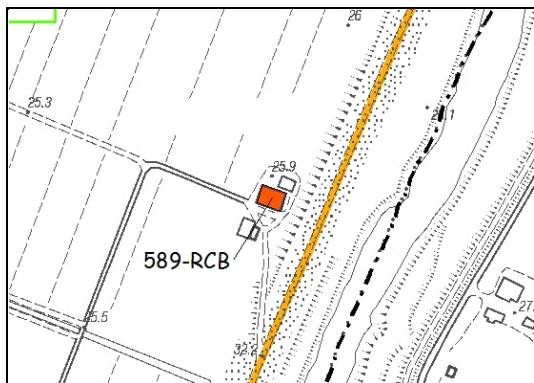
RCB



RCC



Foto scheda PSC 2011



Indirizzo **Via per Modena, 85**

Rif. catastali **F. 40, mapp. 17**

Toponimo IGM 1893 **Poss. Montecuccolo**

Toponimo Catasto d'impianto 1935 **Possessione Montecuccolo**

Foto 2013 (post-sisma 2012)



Epoca di costruzione **ante 1935**

Tipologia **CASA COLONICA A ELEMENTI DISGIUNTI**

E. arch/dec di pregio

Accessibilità

Strada Provinciale
o comunale

Strada privata
asfaltata

Strada privata
non asfaltata

Note

Edificio colonico di impianto sette-ottocentesco.

Categoria d'intervento

D.Lgs. 42/2004

RS

RCA

RCB

RCC

Foto scheda PSC 2011

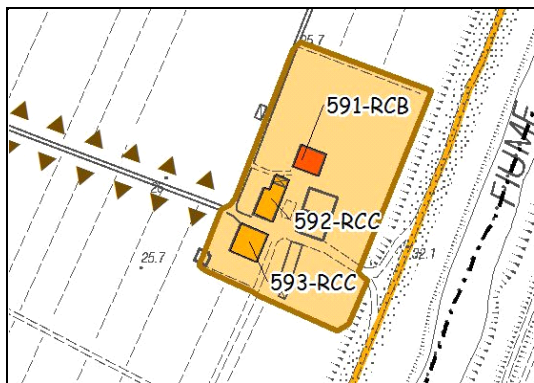


Foto 2013 (post-sisma 2012)



Indirizzo Via per Modena

Rif. catastali F. 40, mapp. 37

Toponimo IGM 1893 Cas.o Nacmani

Toponimo Catasto d'impianto 1935 Casino Nacmani

Epoca di costruzione ante 1935

Tipologia SERVIZI AGRICOLI

E. arch/dec di pregio

Accessibilità

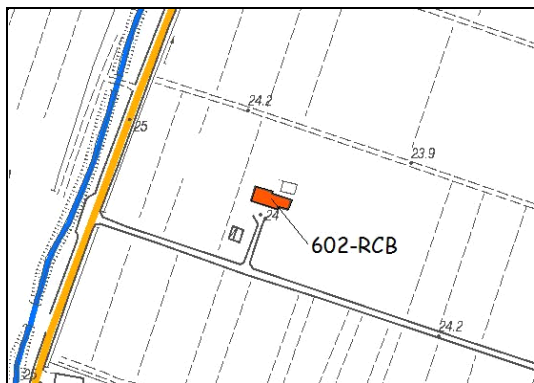
Strada Provinciale o comunale	Strada privata asfaltata	Strada privata non asfaltata
<input checked="" type="checkbox"/>	<input type="checkbox"/>	<input type="checkbox"/>

Note Ex rimessa per cavalli di pertinenza della casa padronale di cui alla scheda n. 591.

Categoria d'intervento

D.Lgs. 42/2004	RS	RCA	RCB	RCC
<input type="checkbox"/>	<input type="checkbox"/>	<input type="checkbox"/>	<input type="checkbox"/>	<input checked="" type="checkbox"/>
<input type="checkbox"/>	<input type="checkbox"/>	<input type="checkbox"/>	<input type="checkbox"/>	<input type="checkbox"/>

Foto scheda PSC 2011



Indirizzo **Via per Modena, 97**

Rif. catastali **F. 41, mapp. 40**

Toponimo IGM 1893

Toponimo Catasto
 d'impianto 1935

Foto 2013 (post-sisma 2012)



Epoca di costruzione **ante 1935**

Tipologia **CASA COLONICA A ELEMENTI CONGIUNTI**

E. arch/dec di pregio

Accessibilità

Strada Provinciale
 o comunale



Strada privata
 asfaltata



Strada privata
 non asfaltata



Note

Casa colonica con porta morta.

Categoria d'intervento

D.Lgs. 42/2004



RS



RCA



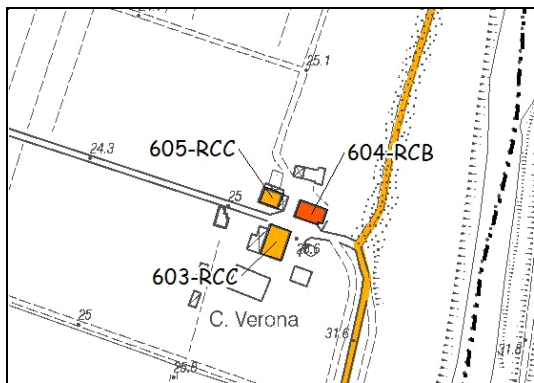
RCB



RCC



Foto scheda PSC 2011



Indirizzo **Via per Modena**

Rif. catastali **F. 41, mapp. 45**

Toponimo IGM 1893 **C. Verona**

Toponimo Catasto
d'impianto 1935

Foto 2013 (post-sisma 2012)



Epoca di costruzione **ante 1935**

Tipologia **STALLA/FIENILE**

E. arch/dec di pregio

Accessibilità

Strada Provinciale
o comunale



Strada privata
asfaltata



Strada privata
non asfaltata



Note

Edificio agricolo del 1930, come riporta la scritta tra le due aperture a gelosia nel fienile. Di pertinenza della casa colonica di cui alla scheda n. 604.

Categoria d'intervento

D.Lgs. 42/2004



RS



RCA




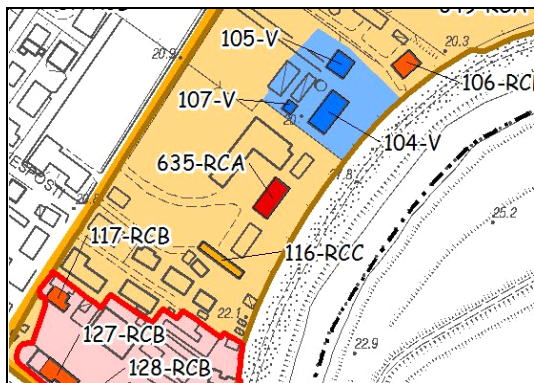
RCB



RCC



Foto scheda PSC 2011



Indirizzo **Via I Maggio, 42 - Solara**

Rif. catastali **F. 11, mapp. 133**

Toponimo IGM 1893

Toponimo Catasto d'impianto 1935 **V. Bruini**

Foto 2013 (post-sisma 2012)



Epoca di costruzione **ante 1935**

Tipologia **VILLA/PALAZZO**

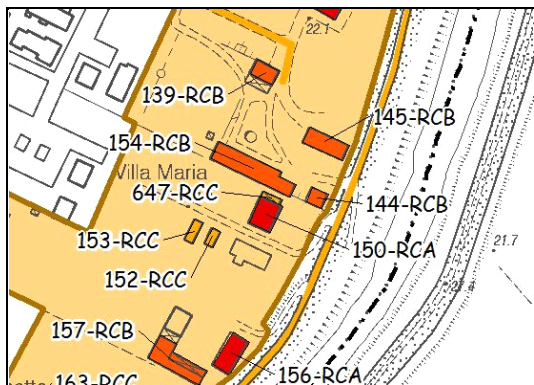
E. arch/dec di pregio **Decorazioni pittoriche con motivi architettonici**

<u>Accessibilità</u>	Strada Provinciale o comunale	Strada privata asfaltata	Strada privata non asfaltata
	<input checked="" type="checkbox"/>	<input type="checkbox"/>	<input type="checkbox"/>

Note **Villa Bruini, posta con la facciata principale verso il fiume Panaro, presenta un apparato decorativo architettonico con stilemi settecenteschi.**

<u>Categoria d'intervento</u>	D.Lgs. 42/2004	RS	RCA	RCB	RCC
	<input type="checkbox"/>	<input type="checkbox"/>	<input checked="" type="checkbox"/>	<input type="checkbox"/>	<input type="checkbox"/>
	■	■	■	■	■

Foto scheda PSC 2011



Indirizzo **Via Argine Panaro, 2 - Solara**

Rif. catastali **F. 14, mapp. 50**

Toponimo IGM 1893

Toponimo Catasto d'impianto 1935

Foto 2013 (post-sisma 2012)



Epoca di costruzione **ante 1935**

Tipologia **SERVIZI AGRICOLI**

E. arch/dec di pregio

Accessibilità

Strada Provinciale
o comunale



Strada privata
asfaltata



Strada privata
non asfaltata



Note

Edificio adiacente a Villa Maria. La parte più a ovest è una persistenza antecedente il 1935 mentre la parte di fabbricato che unisce il servizio agricolo persistente alla villa è successiva.

Categoria d'intervento

D.Lgs. 42/2004



RS



RCA



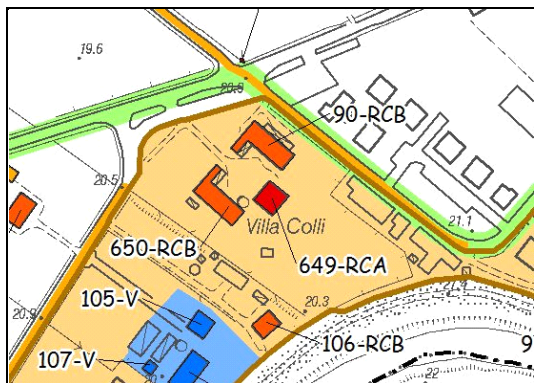
RCB



RCC



Foto 2013 (post-sisma 2012)



Indirizzo **Via Panaria, 84 - Solara**

Rif. catastali **F. 11, mapp. 4**

Toponimo IGM 1893

Toponimo Catasto
 d'impianto 1935

Epoca di costruzione **ante 1935**

Tipologia **VILLA/PALAZZO**

E. arch/dec di pregio

Accessibilità

Strada Provinciale
 o comunale



Strada privata
 asfaltata



Strada privata
 non asfaltata



Note

Villa Paltrinieri Colli, classificata dal PTCP come "Strutture di interesse storico testimoniale - Villa e abitazione".

Categoria d'intervento

D.Lgs. 42/2004



RS



RCA



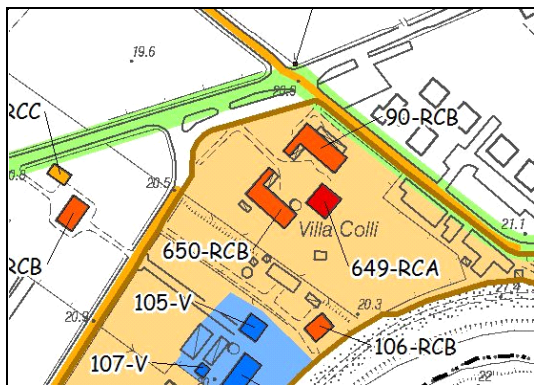
RCB



RCC



Foto 2013 (post-sisma 2012)



Indirizzo **Via Panaria, 82 - Solara**

Rif. catastali **F. 11, mapp. 2**

Toponimo IGM 1893

Toponimo Catasto
 d'impianto 1935

Epoca di costruzione **ante 1935**

Tipologia **SERVIZI AGRICOLI**

E. arch/dec di pregio

Accessibilità

Strada Provinciale
 o comunale



Strada privata
 asfaltata



Strada privata
 non asfaltata



Note

Servizi annessi alla Villa Paltrinieri Colli, classificata dal PTCP come "Strutture di interesse storico testimoniale - Villa e abitazione".

Categoria d'intervento

D.Lgs. 42/2004



RS



RCA



RCB



RCC

