



Città del Vino
Associazione Nazionale

**Il Piano Regolatore
delle Città del Vino**

**Provincia di Modena
Comune di Bomporto**

PSC

**PIANO STRUTTURALE COMUNALE
delle Città del Vino**

**Variante in adeguamento al
1° stralcio del Piano della Ricostruzione**

Sindaco
Alberto Borghi

Ufficio Tecnico
**Arch. Alfredo Mazzucca
Geom. Glauco Pellacani**

a cura di:
Arch. Carla Ferrari

Consulenti e collaboratori:
**Ivan Passuti
Giulia Gadda**

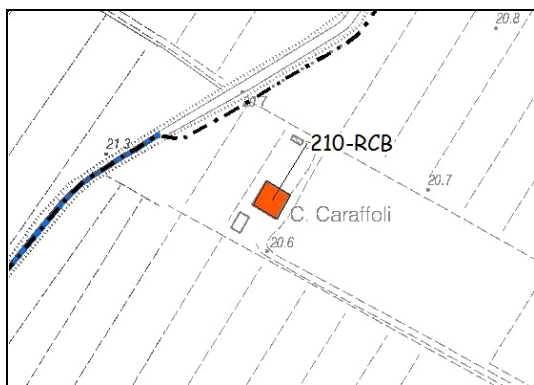
**vPR_PSC/Cb
CLASSIFICAZIONE DEGLI EDIFICI E DEI MANUFATTI
DI INTERESSE STORICO-ARCHITETTONICO
parte I**



Le presenti Schede

"Classificazione degli edifici e dei manufatti di interesse storico-architettonico" - parte I
sono relative agli edifici di cui il 1° stralcio del Piano della Ricostruzione ha confermato il vincolo di tutela in base alla **revisione della disciplina di tutela del PSC** effettuata per gli **edifici di interesse storico-architettonico** del territorio comunale soggetti a tutela dal PSC **che hanno subito un danno in conseguenza degli eventi sismici del maggio 2012** (in base alle schede AeDES e alla mappa dei danni, agli accertamenti tecnici e alle perizie asseverate da professionisti abilitati)

Foto scheda PSC 2011



Indirizzo **Via per Solara, 19**

Rif. catastali **F. 17, mapp. 11**

Toponimo IGM 1893

Toponimo Catasto
 d'impianto 1935

Foto 2013 (post-sisma 2012)



Epoca di costruzione **ante 1935**

Tipologia **CASA COLONICA A ELEMENTI CONGIUNTI**

E. arch/dec di pregio **Fascia marcapiano in mattoni.**

Accessibilità

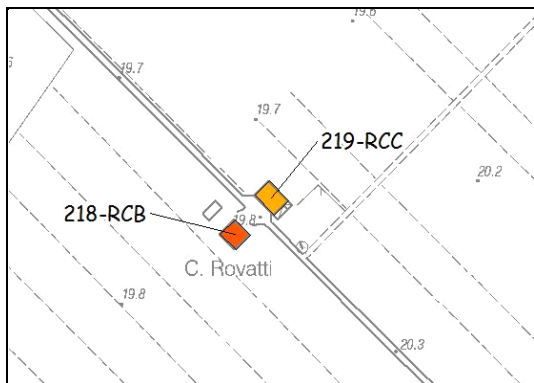
Strada Provinciale o comunale	Strada privata asfaltata	Strada privata non asfaltata
<input checked="" type="checkbox"/>	<input type="checkbox"/>	<input type="checkbox"/>

Note **Edificio a blocco dei primi del '900.**

Categoria d'intervento

D.Lgs. 42/2004	RS	RCA	RCB	RCC
<input type="checkbox"/>	<input type="checkbox"/>	<input type="checkbox"/>	<input checked="" type="checkbox"/>	<input type="checkbox"/>
■	■	■	■	■

Foto scheda PSC 2011



Indirizzo **Via Gorghetto**

Rif. catastali **F. 19, mapp. 44**

Toponimo IGM 1893

Toponimo Catasto d'impianto 1935

Foto 2013 (post-sisma 2012)



Epoca di costruzione **ante 1935**

Tipologia **STALLA/FIENILE**

E. arch/dec di pregio

Accessibilità

Strada Provinciale
o comunale

Strada privata
asfaltata

Strada privata
non asfaltata

Note

Stalla-finile di pertinenza della casa colonicadi cui alla scheda n. 218.

Categoria d'intervento

D.Lgs. 42/2004



RS



RCA



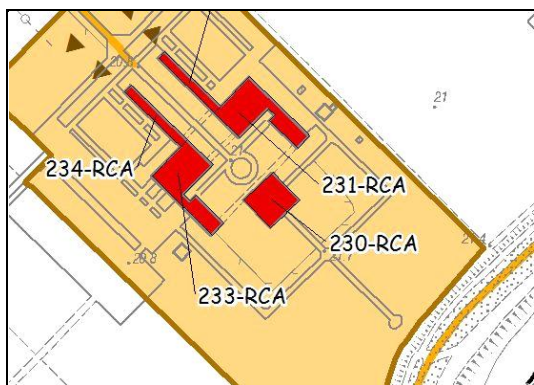
RCB



RCC



Foto scheda PSC 2011



Indirizzo **Via Gorghetto, 94/96**

Rif. catastali **F. 19, mapp. 17**

Toponimo IGM 1893 **Casino Cavazza**

Toponimo Catasto d'impianto 1935 **Casino Cavazza**

Foto 2013 (post-sisma 2012)



Epoca di costruzione **ante 1935**

Tipologia **VILLA/PALAZZO**

E. arch/dec di pregio

Accessibilità

Strada Provinciale
o comunale

Strada privata
asfaltata

Strada privata
non asfaltata

Note

Villa Cavazza, di impianto settecentesco, è l'edificio principale dell'omonima corte (detta anche Corte Quadra). Presenta una pianta quadrata ed è caratterizzata da un'altana probabilmente ridimensionata rispetto all'originale. Come altre ville e palazzi del territorio di Bomporto, si affaccia sull'argine del Panaro. Introdotta da provana persistente.

Categoria d'intervento

D.Lgs. 42/2004

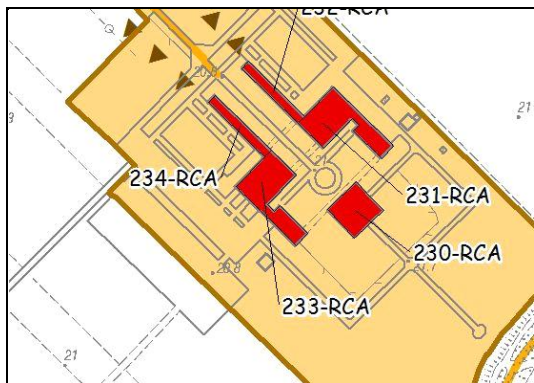
RS

RCA

RCB

RCC

Foto scheda PSC 2011



Indirizzo **Via Gorghetto, 92**

Rif. catastali **F. 19, mapp. 29**

Toponimo IGM 1893 **Casino Cavazza**

Toponimo Catasto d'impianto 1935 **Casino Cavazza**

Foto 2013 (post-sisma 2012)



Epoca di costruzione **ante 1935**

Tipologia **CASA CIVILE**

E. arch/dec di pregio

Accessibilità

Strada Provinciale
o comunale

Strada privata
asfaltata

Strada privata
non asfaltata

Note

Edificio di servizio a Villa Cavazza (v. scheda n. 230). Assieme alle rimesse annesse e agli altri fabbricati simmetrici, delimita la corte.

Categoria d'intervento

D.Lgs. 42/2004

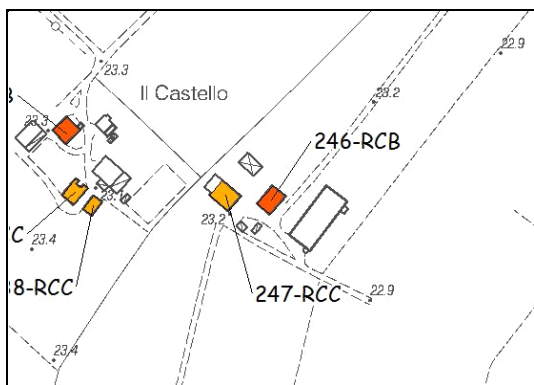
RS

RCA

RCB

RCC

Foto scheda PSC 2011



Indirizzo **Via Franchini, 9**

Rif. catastali **F. 22, mapp. 47**

Toponimo IGM 1893

Toponimo Catasto d'impianto 1935 **Il Castello di Sotto**

Foto 2013 (post-sisma 2012)



Epoca di costruzione **ante 1935**

Tipologia **CASA COLONICA A ELEMENTI DISGIUNTI**

E. arch/dec di pregio

Accessibilità

Strada Provinciale
o comunale



Strada privata
asfaltata



Strada privata
non asfaltata



Note

Edificio principale della corte denominata "Il Castello di Sotto".

Categoria d'intervento

D.Lgs. 42/2004



RS



RCA



RCB



RCC



Foto scheda PSC 2011

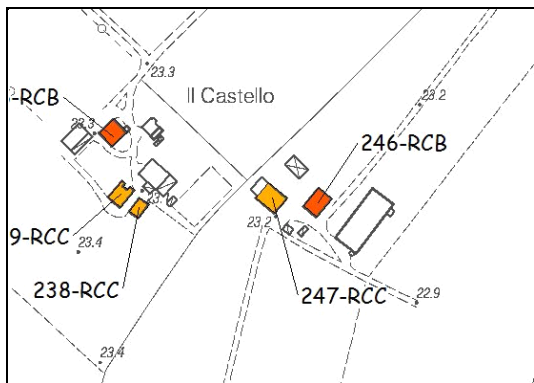


Foto 2013 (post-sisma 2012)

Indirizzo Via Franchini

Rif. catastali F. 22, mapp. 49

Toponimo IGM 1893

Toponimo Catasto d'impianto 1935 Il Castello di Sotto

Epoca di costruzione ante 1935

Tipologia STALLA/FIENILE

E. arch/dec di pregio Capitelli

Accessibilità

Strada Provinciale o comunale	Strada privata asfaltata	Strada privata non asfaltata
<input checked="" type="checkbox"/>	<input type="checkbox"/>	<input type="checkbox"/>

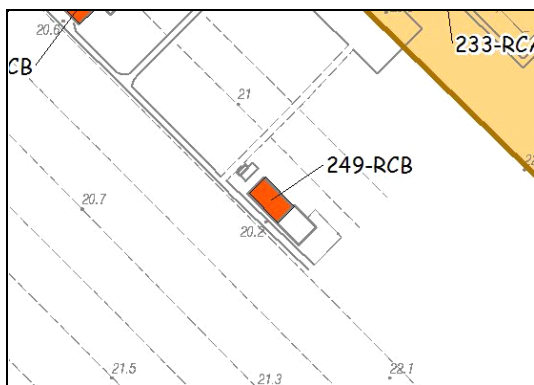
Note Stalla/fienile di pertinenza della casa colonica di cui alla scheda n. 246. Nicchia devozionale visibile in facciata. Finestra circolare sul prospetto principale.

Categoria d'intervento

D.Lgs. 42/2004	RS	RCA	RCB	RCC
<input type="checkbox"/>	<input type="checkbox"/>	<input type="checkbox"/>	<input type="checkbox"/>	<input checked="" type="checkbox"/>
■	■	■	■	■



Foto scheda PSC 2011



Indirizzo **Via Gorghetto, 90**

Rif. catastali **F. 19, mapp. 47**

Toponimo IGM 1893

Toponimo Catasto d'impianto 1935

Foto 2013 (post-sisma 2012)



Epoca di costruzione **ante 1935**

Tipologia **CASA COLONICA A ELEMENTI CONGIUNTI**

E. arch/dec di pregio **Capitelli**

Accessibilità

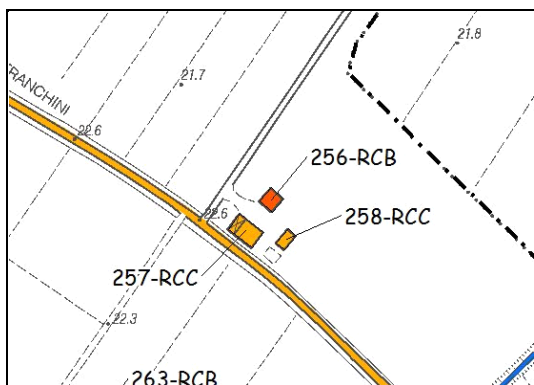
Strada Provinciale o comunale	Strada privata asfaltata	Strada privata non asfaltata
<input type="checkbox"/>	<input type="checkbox"/>	<input checked="" type="checkbox"/>

Note **Edificio all'interno della proprietà del Casino Cavazza. L'abitazione e la stalla/fienile si rifanno alla tipologia ad elementi disgiunti, nonostante siano adiacenti.**

Categoria d'intervento

D.Lgs. 42/2004	RS	RCA	RCB	RCC
<input type="checkbox"/>	<input type="checkbox"/>	<input type="checkbox"/>	<input checked="" type="checkbox"/>	<input type="checkbox"/>
■	■	■	■	■

Foto scheda PSC 2011



Indirizzo **Via Franchini**

Rif. catastali **F. 23, mapp. 6**

Toponimo IGM 1893

Toponimo Catasto d'impianto 1935

Foto 2013 (post-sisma 2012)



Epoca di costruzione **ante 1935**

Tipologia **CASA COLONICA A ELEMENTI DISGIUNTI**

E. arch/dec di pregio **altana, lesene**

<u>Accessibilità</u>	Strada Provinciale o comunale	Strada privata asfaltata	Strada privata non asfaltata
	<input type="checkbox"/>	<input type="checkbox"/>	<input checked="" type="checkbox"/>

Note **Casa colonica risalente all'inizio del '900.**

<u>Categoria d'intervento</u>	D.Lgs. 42/2004	RS	RCA	RCB	RCC
	<input type="checkbox"/>	<input type="checkbox"/>	<input type="checkbox"/>	<input checked="" type="checkbox"/>	<input type="checkbox"/>
	■	■	■	■	■

Foto scheda PSC 2011



Indirizzo **Via Nazionale, 92 - Sorbara**

Rif. catastali **F. 21, mapp. 64**

Toponimo IGM 1893

Toponimo Catasto d'impianto 1935

Foto 2013 (post-sisma 2012)



Epoca di costruzione **ante 1935**

Tipologia **CASA COLONICA A ELEMENTI DISGIUNTI**

E. arch/dec di pregio

Accessibilità

Strada Provinciale
o comunale



Strada privata
asfaltata



Strada privata
non asfaltata



Note

Edificio di impianto ottocentesco.

Categoria d'intervento

D.Lgs. 42/2004



RS



RCA



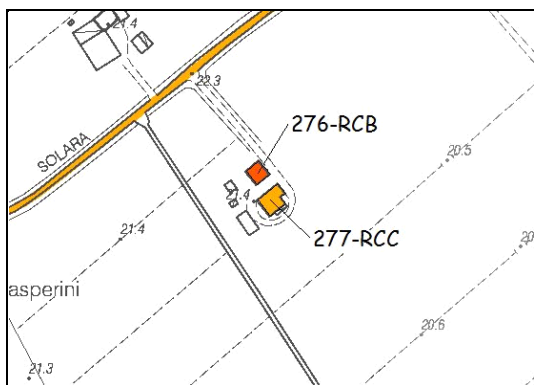
RCB



RCC



Foto scheda PSC 2011



Indirizzo Via per Solara

Rif. catastali F. 23, mapp. 49

Toponimo IGM 1893 La Bellincina

Toponimo Catasto d'impianto 1935 La Bellincina

Foto 2013 (post-sisma 2012)



Epoca di costruzione ante 1935

Tipologia STALLA/FIENILE

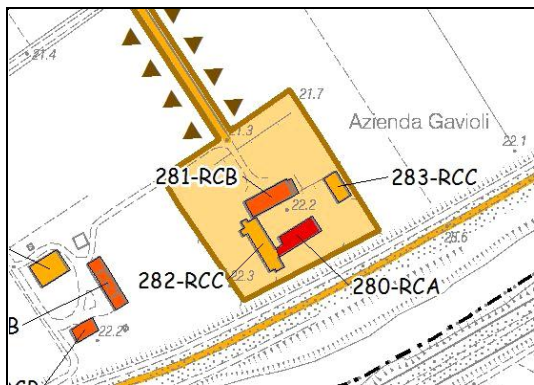
E. arch/dec di pregio

<u>Accessibilità</u>	Strada Provinciale o comunale	Strada privata asfaltata	Strada privata non asfaltata
	<input checked="" type="checkbox"/>	<input type="checkbox"/>	<input type="checkbox"/>

Note Edificio di pertinenza della casa di cui alla scheda n. 276.

<u>Categoria d'intervento</u>	D.Lgs. 42/2004	RS	RCA	RCB	RCC
	<input type="checkbox"/>	<input type="checkbox"/>	<input type="checkbox"/>	<input type="checkbox"/>	<input checked="" type="checkbox"/>
	■	■	■	■	■

Foto scheda PSC 2011



Indirizzo **Via Gorghetto, 74**

Rif. catastali **F. 18, mapp. 25**

Toponimo IGM 1893 **Casino Zeneroli**

Toponimo Catasto d'impianto 1935 **Casino Zeneroli**

Foto 2013 (post-sisma 2012)



Epoca di costruzione **ante 1935**

Tipologia **CASA COLONICA A ELEMENTI CONGIUNTI**

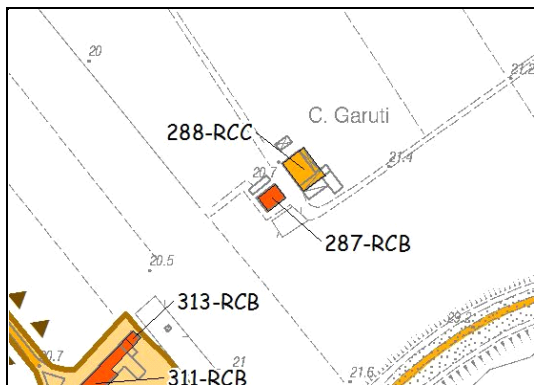
E. arch/dec di pregio **Passaggio con volta a botte**

<u>Accessibilità</u>	Strada Provinciale o comunale	Strada privata asfaltata	Strada privata non asfaltata
	<input checked="" type="checkbox"/>	<input type="checkbox"/>	<input type="checkbox"/>

Note **Edificio di impianto cinquecentesco di pertinenza del Casino Gavioli-Zeneroli di cui alla scheda n. 280.**

<u>Categoria d'intervento</u>	D.Lgs. 42/2004	RS	RCA	RCB	RCC
	<input type="checkbox"/> ■	<input type="checkbox"/> ■	<input type="checkbox"/> ■	<input checked="" type="checkbox"/> ■	<input type="checkbox"/> ■

Foto scheda PSC 2011



Indirizzo **Via Gorghetto, 68**

Rif. catastali **F. 18, mapp. 42**

Toponimo IGM 1893

Toponimo Catasto d'impianto 1935

Foto 2013 (post-sisma 2012)



Epoca di costruzione **ante 1935**

Tipologia **CASA COLONICA A ELEMENTI DISGIUNTI**

E. arch/dec di pregio **Basamento in rilievo**

Accessibilità

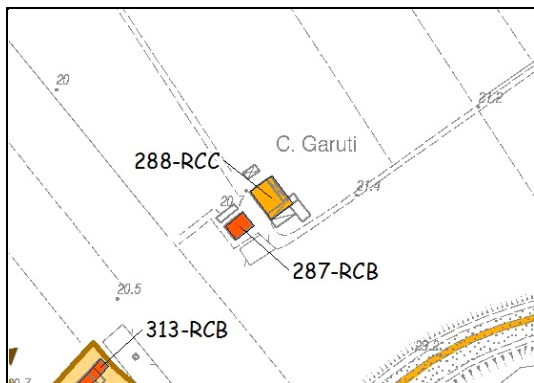
Strada Provinciale o comunale	Strada privata asfaltata	Strada privata non asfaltata
<input checked="" type="checkbox"/>	<input type="checkbox"/>	<input type="checkbox"/>

Note **Casa colonica di impianto ottocentesco.**

Categoria d'intervento

D.Lgs. 42/2004	RS	RCA	RCB	RCC
<input type="checkbox"/>	<input type="checkbox"/>	<input type="checkbox"/>	<input checked="" type="checkbox"/>	<input type="checkbox"/>
<input style="background-color: blue;" type="checkbox"/>	<input style="background-color: red;" type="checkbox"/>	<input style="background-color: red;" type="checkbox"/>	<input style="background-color: orange;" type="checkbox"/>	<input style="background-color: yellow;" type="checkbox"/>

Foto scheda PSC 2011



Indirizzo **Via Gorghetto**

Rif. catastali **F. 18, mapp. 44**

Toponimo IGM 1893

Toponimo Catasto d'impianto 1935

Foto 2013 (post-sisma 2012)



Epoca di costruzione **ante 1935**

Tipologia **STALLA/FIENILE**

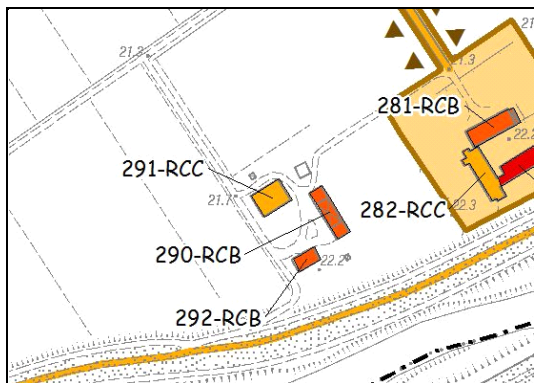
E. arch/dec di pregio **Colonne con basamenti e capitelli in rilievo**

<u>Accessibilità</u>	Strada Provinciale o comunale	Strada privata asfaltata	Strada privata non asfaltata
	<input checked="" type="checkbox"/>	<input type="checkbox"/>	<input type="checkbox"/>

Note **Stalla/fienile di pertinenza della casa colonica di cui alla scheda n. 287. Due coppie di colonne binate sul prospetto principale.**

<u>Categoria d'intervento</u>	D.Lgs. 42/2004	RS	RCA	RCB	RCC
	<input type="checkbox"/> ■	<input type="checkbox"/> ■	<input type="checkbox"/> ■	<input type="checkbox"/> ■	<input checked="" type="checkbox"/> ■

Foto scheda PSC 2011



Indirizzo **Via Gorghetto**

Rif. catastali **F. 18, mapp. 30**

Toponimo IGM 1893

Toponimo Catasto d'impianto 1935

Foto 2013 (post-sisma 2012)



Epoca di costruzione **ante 1935**

Tipologia **STALLA/FIENILE**

E. arch/dec di pregio **Capitelli**

Accessibilità

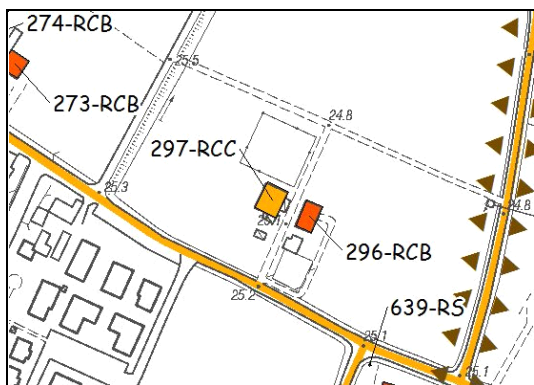
Strada Provinciale o comunale	Strada privata asfaltata	Strada privata non asfaltata
<input checked="" type="checkbox"/>	<input type="checkbox"/>	<input type="checkbox"/>

Note **Stalla/fienile di pertinenza dell'edificio di cui alla scheda n. 290.**

Categoria d'intervento

D.Lgs. 42/2004	RS	RCA	RCB	RCC
<input type="checkbox"/>	<input type="checkbox"/>	<input type="checkbox"/>	<input type="checkbox"/>	<input checked="" type="checkbox"/>
■	■	■	■	■

Foto scheda PSC 2011



Indirizzo **Via Cristo - Sorbara**

Rif. catastali **F. 21, mapp. 90**

Toponimo IGM 1893

Toponimo Catasto d'impianto 1935 **Possessione Verona**

Foto 2013 (post-sisma 2012)



Epoca di costruzione **ante 1935**

Tipologia **STALLA/FIENILE**

E. arch/dec di pregio **Capitelli**

<u>Accessibilità</u>	Strada Provinciale o comunale	Strada privata asfaltata	Strada privata non asfaltata
	<input checked="" type="checkbox"/>	<input type="checkbox"/>	<input type="checkbox"/>

Note **Stalla/fienile di pertinenza della casa colonica di cui alla scheda n. 296. Portale con arco ribassato.**

<u>Categoria d'intervento</u>	D.Lgs. 42/2004	RS	RCA	RCB	RCC
	<input type="checkbox"/>	<input type="checkbox"/>	<input type="checkbox"/>	<input type="checkbox"/>	<input checked="" type="checkbox"/>
	■	■	■	■	■

Foto scheda PSC 2011

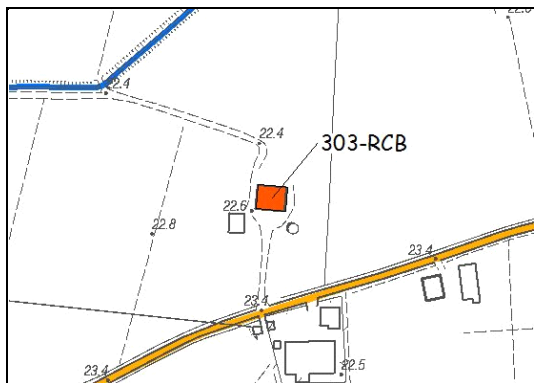


Foto 2013 (post-sisma 2012)



Indirizzo **Via per Solara, 7**

Rif. catastali **F. 22, mapp. 62**

Toponimo IGM 1893 **C. Crespi**

Toponimo Catasto d'impianto 1935 **P. Crespi**

Epoca di costruzione **ante 1935**

Tipologia **CASA COLONICA A ELEMENTI CONGIUNTI**

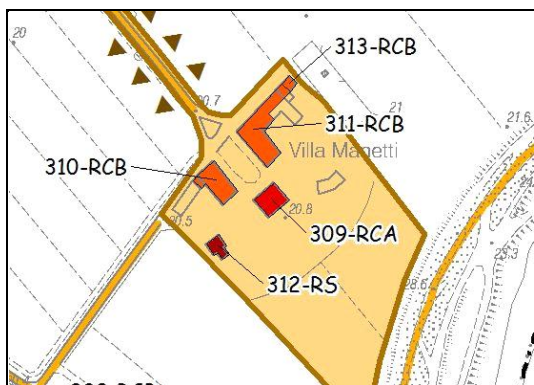
E. arch/dec di pregio **Porta morta**

<u>Accessibilità</u>	Strada Provinciale o comunale	Strada privata asfaltata	Strada privata non asfaltata
	<input checked="" type="checkbox"/>	<input type="checkbox"/>	<input type="checkbox"/>

Note

<u>Categoria d'intervento</u>	D.Lgs. 42/2004	RS	RCA	RCB	RCC
	<input type="checkbox"/> ■	<input type="checkbox"/> ■	<input type="checkbox"/> ■	<input checked="" type="checkbox"/> ■	<input type="checkbox"/> ■

Foto scheda PSC 2011



Indirizzo **Via Gorghetto, 62**

Rif. catastali **F. 24, mapp. 23**

Toponimo IGM 1893 **Casino Boni**

Toponimo Catasto d'impianto 1935 **Casino Boni**

Foto 2013 (post-sisma 2012)



Epoca di costruzione **ante 1935**

Tipologia **VILLA/PALAZZO**

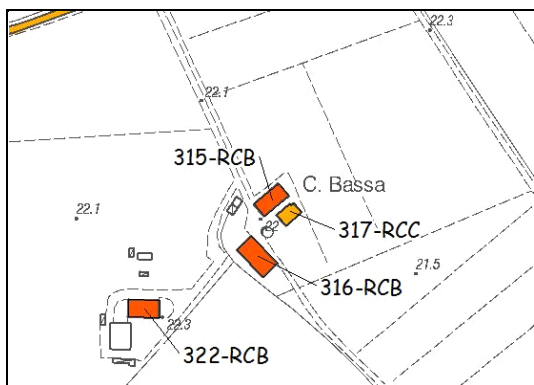
E. arch/dec di pregio **Campanile a vela con decorazioni barocche, cornici, fasce marcapiano**

<u>Accessibilità</u>	Strada Provinciale o comunale	Strada privata asfaltata	Strada privata non asfaltata
	<input checked="" type="checkbox"/>	<input type="checkbox"/>	<input type="checkbox"/>

Note
 Casino Boni, già Villa Manetti, situato a ridosso dell'argine del fiume Panaro, è l'edificio principale della corte. Da notare l'androne passante e il giardino storico. L'edificio, completato dai rustici di servizio, rispecchia la tipologia delle residenze rurali ottocentesche.

<u>Categoria d'intervento</u>	D.Lgs. 42/2004	RS	RCA	RCB	RCC
	<input type="checkbox"/>	<input type="checkbox"/>	<input checked="" type="checkbox"/>	<input type="checkbox"/>	<input type="checkbox"/>
	■	■	■	■	■

Foto scheda PSC 2011



Indirizzo **Via per Solara, 18**

Rif. catastali **F. 23, mapp. 66**

Toponimo IGM 1893 **La Bassa**

Toponimo Catasto d'impianto 1935 **La Bassa**

Foto 2013 (post-sisma 2012)



Epoca di costruzione **ante 1935**

Tipologia **CASA COLONICA A ELEMENTI DISGIUNTI**

E. arch/dec di pregio

Accessibilità

Strada Provinciale
o comunale



Strada privata
asfaltata



Strada privata
non asfaltata



Note

Casa colonica di grandi dimensioni.

Categoria d'intervento

D.Lgs. 42/2004



RS



RCA



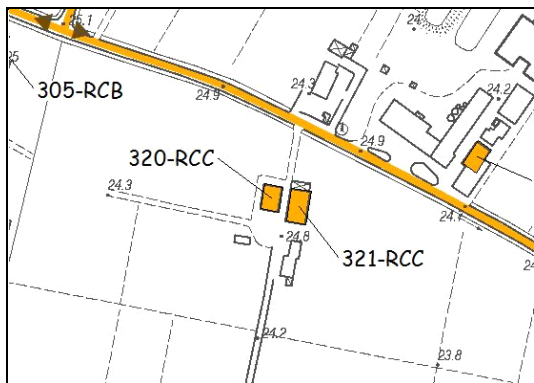
RCB



RCC



Foto scheda PSC 2011



Indirizzo **Via Cristo, 48**

Rif. catastali **F. 26, mapp. 109**

Toponimo IGM 1893 **C. Bonasi**

Toponimo Catasto
d'impianto 1935

Foto 2013 (post-sisma 2012)



Epoca di costruzione **ante 1935**

Tipologia **CASA COLONICA A ELEMENTI DISGIUNTI**

E. arch/dec di pregio

Accessibilità

Strada Provinciale
o comunale



Strada privata
asfaltata



Strada privata
non asfaltata



Note

Portone d'ingresso ad arco a tutto sesto. Finestra a mezzaluna nel sottotetto.

Categoria d'intervento

D.Lgs. 42/2004



RS



RCA



RCB



RCC



Foto scheda PSC 2011

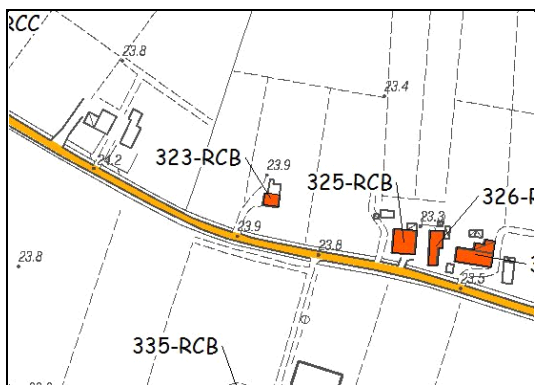


Foto 2013 (post-sisma 2012)

Indirizzo Via Cristo, 69

Rif. catastali F. 21, mapp. 134

Toponimo IGM 1893

Toponimo Catasto
d'impianto 1935



Epoca di costruzione ante 1935

Tipologia CASA CIVILE

E. arch/dec di pregio

Accessibilità

Strada Provinciale
o comunale



Strada privata
asfaltata



Strada privata
non asfaltata



Note

Casa civile di impianto ottocentesco.

Categoria d'intervento

D.Lgs. 42/2004



RS



RCA



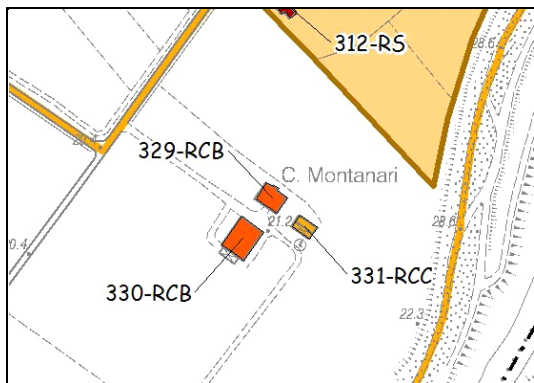
RCB



RCC



Foto scheda PSC 2011



Indirizzo **Via Gorghetto**

Rif. catastali **F. 24, mapp. 32**

Toponimo IGM 1893 **C. Boni**

Toponimo Catasto d'impianto 1935

Foto 2013 (post-sisma 2012)



Epoca di costruzione **ante 1935**

Tipologia **CASA COLONICA A ELEMENTI DISGIUNTI**

E. arch/dec di pregio **Comignoli**

<u>Accessibilità</u>	Strada Provinciale o comunale <input checked="" type="checkbox"/>	Strada privata asfaltata <input type="checkbox"/>	Strada privata non asfaltata <input type="checkbox"/>
----------------------	---	---	---

Note **Edificio di impianto ottocentesco. Portone d'ingresso con arco a tutto sesto.**

<u>Categoria d'intervento</u>	D.Lgs. 42/2004 <input type="checkbox"/> <input style="background-color: blue; color: white;" type="checkbox"/>	RS <input type="checkbox"/> <input style="background-color: red; color: white;" type="checkbox"/>	RCA <input type="checkbox"/> <input style="background-color: red; color: white;" type="checkbox"/>	RCB <input checked="" type="checkbox"/> <input style="background-color: orange; color: white;" type="checkbox"/>	RCC <input type="checkbox"/> <input style="background-color: yellow; color: white;" type="checkbox"/>
-------------------------------	--	---	--	--	---

Foto scheda PSC 2011

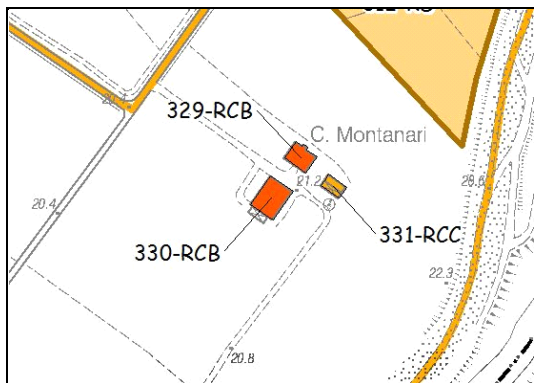


Foto 2013 (post-sisma 2012)

Indirizzo **Via Gorghetto, 54**

Rif. catastali **F. 24, mapp. 35**

Toponimo IGM 1893 **C. Boni**

Toponimo Catasto d'impianto 1935



Epoca di costruzione **ante 1935**

Tipologia **STALLA/FIENILE**

E. arch/dec di pregio **Gelosie, capitelli**

Accessibilità

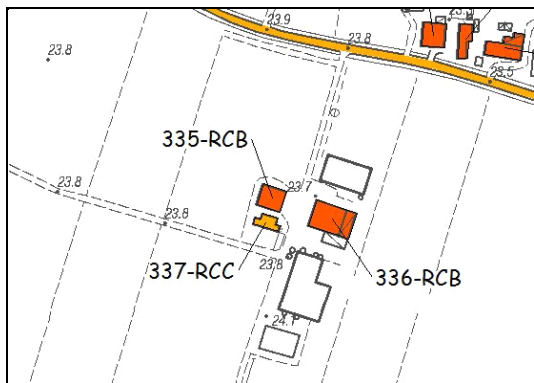
Strada Provinciale o comunale	Strada privata asfaltata	Strada privata non asfaltata
<input checked="" type="checkbox"/>	<input type="checkbox"/>	<input type="checkbox"/>

Note **Stalla-fienile di pertinenza della casa colonica di cui alla scheda n. 329. Nicchia devozionale sul prospetto principale. Doppia coppia di colonne binate con basamenti in rilievo.**

Categoria d'intervento

D.Lgs. 42/2004	RS	RCA	RCB	RCC
<input type="checkbox"/>	<input type="checkbox"/>	<input type="checkbox"/>	<input checked="" type="checkbox"/>	<input type="checkbox"/>
■	■	■	■	■

Foto scheda PSC 2011



Indirizzo Via Cristo, 50

Rif. catastali F. 26, mapp. 118

Toponimo IGM 1893 C. Bruini

Toponimo Catasto d'impianto 1935

Foto 2013 (post-sisma 2012)



Epoca di costruzione ante 1935

Tipologia CASA COLONICA A ELEMENTI DISGIUNTI

E. arch/dec di pregio

Accessibilità

Strada Provinciale
o comunale



Strada privata
asfaltata



Strada privata
non asfaltata



Note

Casa colonica di impianto ottocentesco.

Categoria d'intervento

D.Lgs. 42/2004



RS



RCA



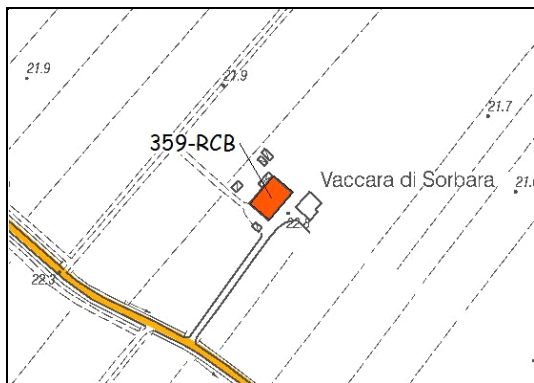
RCB



RCC



Foto scheda PSC 2011



Indirizzo **Via C. Testa, 12**

Rif. catastali **F. 27, mapp. 16**

Toponimo IGM 1893 **la Vaccara**

Toponimo Catasto d'impianto 1935 **Vaccara di Sorbara**

Foto 2013 (post-sisma 2012)



Epoca di costruzione **ante 1935**

Tipologia **CASA COLONICA A ELEMENTI CONGIUNTI**

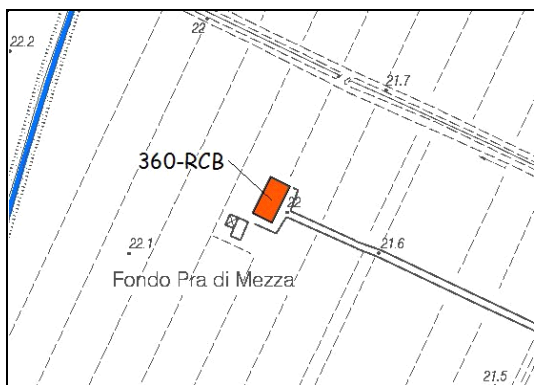
E. arch/dec di pregio **Capitelli**

<u>Accessibilità</u>	Strada Provinciale o comunale	Strada privata asfaltata	Strada privata non asfaltata
	<input checked="" type="checkbox"/>	<input type="checkbox"/>	<input type="checkbox"/>

Note **Casa colonica a elementi congiunti ma il corpo abitazione e il corpo stalla, seppur adiacenti, si rifanno alla tipologia con elementi disgiunti.**

<u>Categoria d'intervento</u>	D.Lgs. 42/2004	RS	RCA	RCB	RCC
	<input type="checkbox"/>	<input type="checkbox"/>	<input type="checkbox"/>	<input checked="" type="checkbox"/>	<input type="checkbox"/>
	■	■	■	■	■

Foto scheda PSC 2011



Indirizzo **Via Gorghetto, 3**

Rif. catastali **F. 27, mapp. 25**

Toponimo IGM 1893

Toponimo Catasto d'impianto 1935

Foto 2013 (post-sisma 2012)



Epoca di costruzione **post 1935**

Tipologia **CASA COLONICA A ELEMENTI CONGIUNTI**

E. arch/dec di pregio **Porta morta, fasce marcapiano in rilievo, gelosie**

<u>Accessibilità</u>	Strada Provinciale o comunale	Strada privata asfaltata	Strada privata non asfaltata
	<input checked="" type="checkbox"/>	<input type="checkbox"/>	<input type="checkbox"/>

Note **Edificio degli anni '30 a blocco con porta morta e volta a botte che divide l'abitazione dal corpo stalla.**

<u>Categoria d'intervento</u>	D.Lgs. 42/2004	RS	RCA	RCB	RCC
	<input type="checkbox"/> ■	<input type="checkbox"/> ■	<input type="checkbox"/> ■	<input checked="" type="checkbox"/> ■	<input type="checkbox"/> ■

Foto scheda PSC 2011

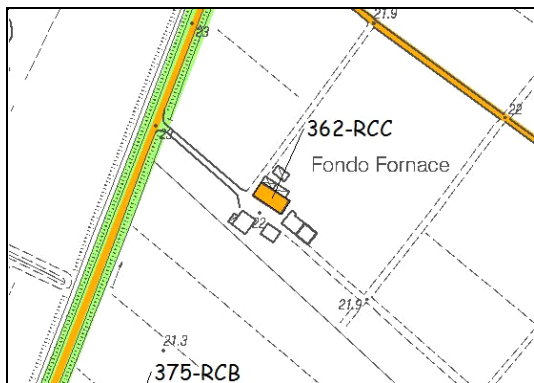


Foto 2013 (post-sisma 2012)



Indirizzo **Via Gorghetto**

Rif. catastali **F. 28, mapp. 25**

Toponimo IGM 1893 **la Fornace**

Toponimo Catasto d'impianto 1935 **F. Fornace**

Epoca di costruzione **ante 1935**

Tipologia **STALLA/FIENILE**

E. arch/dec di pregio

Accessibilità

Strada Provinciale
o comunale



Strada privata
asfaltata



Strada privata
non asfaltata



Note

Categoria d'intervento

D.Lgs. 42/2004



RS



RCA



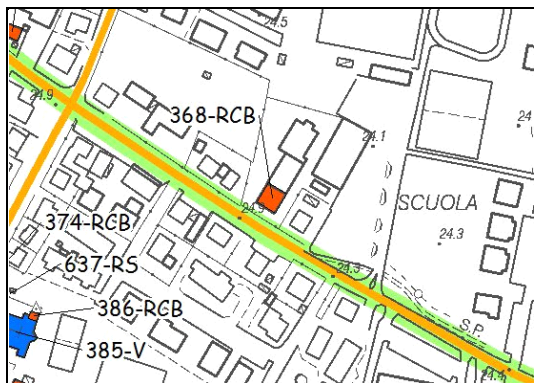
RCB



RCC



Foto scheda PSC 2011



Indirizzo **Via Ravarino Carpi, 130 - Sorbara**

Rif. catastali **F. 26, mapp. 101**

Toponimo IGM 1893

Toponimo Catasto d'impianto 1935 **Scuole**

Foto 2013 (post-sisma 2012)



Epoca di costruzione **ante 1935**

Tipologia **EDIFICIO SPECIALISTICO**

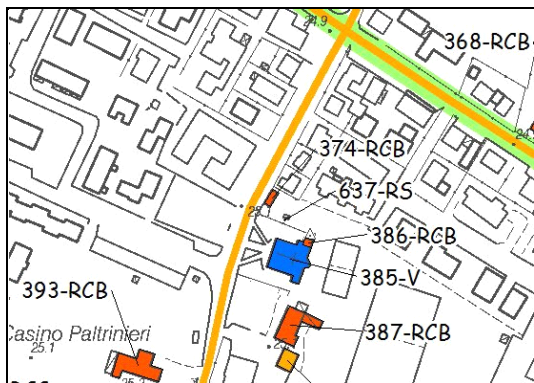
E. arch/dec di pregio **Cornicione modanato**

<u>Accessibilità</u>	Strada Provinciale o comunale <input checked="" type="checkbox"/>	Strada privata asfaltata <input type="checkbox"/>	Strada privata non asfaltata <input type="checkbox"/>
----------------------	---	---	---

Note **Scuole elementari di Sorbara.**

<u>Categoria d'intervento</u>	D.Lgs. 42/2004 <input type="checkbox"/> <input checked="" type="checkbox"/>	RS <input type="checkbox"/> <input checked="" type="checkbox"/>	RCA <input type="checkbox"/> <input checked="" type="checkbox"/>	RCB <input checked="" type="checkbox"/> <input checked="" type="checkbox"/>	RCC <input type="checkbox"/> <input checked="" type="checkbox"/>
-------------------------------	--	--	---	--	---

Foto scheda PSC 2011



Indirizzo **Via Verdetta - Sorbara**

Rif. catastali **F. 26, mapp. 175**

Toponimo IGM 1893

Toponimo Catasto d'impianto 1935

Foto 2013 (post-sisma 2012)



Epoca di costruzione **ante 1935**

Tipologia **CASA CIVILE**

E. arch/dec di pregio

Accessibilità

Strada Provinciale
o comunale



Strada privata
asfaltata



Strada privata
non asfaltata



Note

Civile abitazione di impianto ottocentesco collocata nel centro di Sorbara.

Categoria d'intervento

D.Lgs. 42/2004



RS



RCA



RCB



RCC

