



Città del Vino
Associazione Nazionale

**Il Piano Regolatore
delle Città del Vino**

**Provincia di Modena
Comune di Bomporto**

PSC

**PIANO STRUTTURALE COMUNALE
delle Città del Vino**

**Variante in adeguamento al
1° stralcio del Piano della Ricostruzione**

Sindaco
Alberto Borghi

Ufficio Tecnico
**Arch. Alfredo Mazzucca
Geom. Glauco Pellacani**

a cura di:
Arch. Carla Ferrari

Consulenti e collaboratori:
**Ivan Passuti
Giulia Gadda**

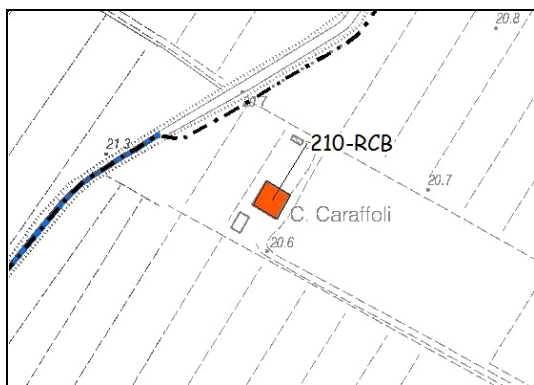
vPR_PSC/Cb
**CLASSIFICAZIONE DEGLI EDIFICI E DEI MANUFATTI
DI INTERESSE STORICO-ARCHITETTONICO**
parte I



Le presenti Schede

"Classificazione degli edifici e dei manufatti di interesse storico-architettonico" - parte I
sono relative agli edifici di cui il 1° stralcio del Piano della Ricostruzione ha confermato il vincolo di tutela in base alla **revisione della disciplina di tutela del PSC** effettuata per gli **edifici di interesse storico-architettonico** del territorio comunale soggetti a tutela dal PSC **che hanno subito un danno in conseguenza degli eventi sismici del maggio 2012** (in base alle schede AeDES e alla mappa dei danni, agli accertamenti tecnici e alle perizie asseverate da professionisti abilitati)

Foto scheda PSC 2011



Indirizzo **Via per Solara, 19**

Rif. catastali **F. 17, mapp. 11**

Toponimo IGM 1893

Toponimo Catasto d'impianto 1935

Foto 2013 (post-sisma 2012)



Epoca di costruzione **ante 1935**

Tipologia **CASA COLONICA A ELEMENTI CONGIUNTI**

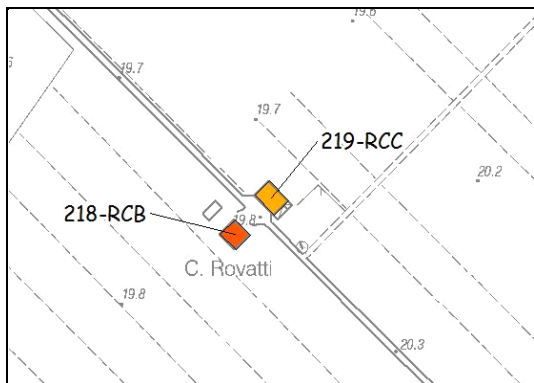
E. arch/dec di pregio **Fascia marcapiano in mattoni.**

<u>Accessibilità</u>	Strada Provinciale o comunale	Strada privata asfaltata	Strada privata non asfaltata
	<input checked="" type="checkbox"/>	<input type="checkbox"/>	<input type="checkbox"/>

Note **Edificio a blocco dei primi del '900.**

<u>Categoria d'intervento</u>	D.Lgs. 42/2004	RS	RCA	RCB	RCC
	<input type="checkbox"/> ■	<input type="checkbox"/> ■	<input type="checkbox"/> ■	<input checked="" type="checkbox"/> ■	<input type="checkbox"/> ■

Foto scheda PSC 2011



Indirizzo **Via Gorghetto**

Rif. catastali **F. 19, mapp. 44**

Toponimo IGM 1893

Toponimo Catasto
 d'impianto 1935

Foto 2013 (post-sisma 2012)



Epoca di costruzione **ante 1935**

Tipologia **STALLA/FIENILE**

E. arch/dec di pregio

Accessibilità

Strada Provinciale
 o comunale

Strada privata
 asfaltata

Strada privata
 non asfaltata

Note

Stalla-finile di pertinenza della casa colonicadi cui alla scheda n. 218.

Categoria d'intervento

D.Lgs. 42/2004



RS



RCA



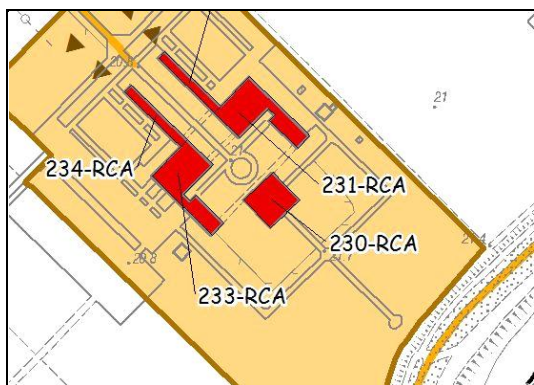
RCB



RCC



Foto scheda PSC 2011



Indirizzo **Via Gorghetto, 94/96**

Rif. catastali **F. 19, mapp. 17**

Toponimo IGM 1893 **Casino Cavazza**

Toponimo Catasto d'impianto 1935 **Casino Cavazza**

Foto 2013 (post-sisma 2012)



Epoca di costruzione **ante 1935**

Tipologia **VILLA/PALAZZO**

E. arch/dec di pregio

Accessibilità

Strada Provinciale
o comunale

Strada privata
asfaltata

Strada privata
non asfaltata

Note

Villa Cavazza, di impianto settecentesco, è l'edificio principale dell'omonima corte (detta anche Corte Quadra). Presenta una pianta quadrata ed è caratterizzata da un'altana probabilmente ridimensionata rispetto all'originale. Come altre ville e palazzi del territorio di Bomporto, si affaccia sull'argine del Panaro. Introdotta da provana persistente.

Categoria d'intervento

D.Lgs. 42/2004

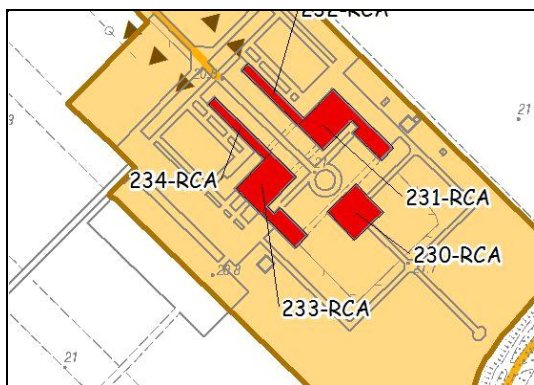
RS

RCA

RCB

RCC

Foto scheda PSC 2011



Indirizzo **Via Gorghetto, 92**

Rif. catastali **F. 19, mapp. 29**

Toponimo IGM 1893 **Casino Cavazza**

Toponimo Catasto d'impianto 1935 **Casino Cavazza**

Foto 2013 (post-sisma 2012)



Epoca di costruzione **ante 1935**

Tipologia **CASA CIVILE**

E. arch/dec di pregio

Accessibilità

Strada Provinciale
o comunale

Strada privata
asfaltata

Strada privata
non asfaltata

Note

Edificio di servizio a Villa Cavazza (v. scheda n. 230). Assieme alle rimesse annesse e agli altri fabbricati simmetrici, delimita la corte.

Categoria d'intervento

D.Lgs. 42/2004

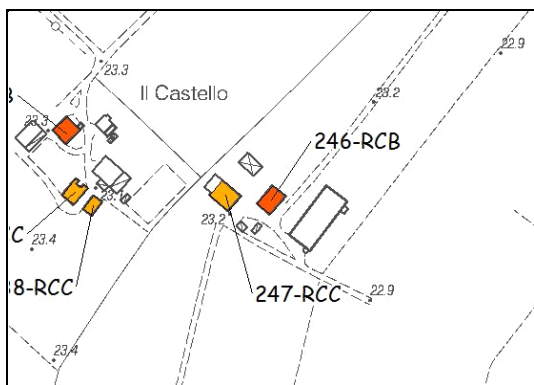
RS

RCA

RCB

RCC

Foto scheda PSC 2011



Indirizzo **Via Franchini, 9**

Rif. catastali **F. 22, mapp. 47**

Toponimo IGM 1893

Toponimo Catasto d'impianto 1935 **Il Castello di Sotto**

Foto 2013 (post-sisma 2012)



Epoca di costruzione **ante 1935**

Tipologia **CASA COLONICA A ELEMENTI DISGIUNTI**

E. arch/dec di pregio

Accessibilità

Strada Provinciale
o comunale



Strada privata
asfaltata



Strada privata
non asfaltata



Note

Edificio principale della corte denominata "Il Castello di Sotto".

Categoria d'intervento

D.Lgs. 42/2004



RS



RCA



RCB



RCC



Foto scheda PSC 2011

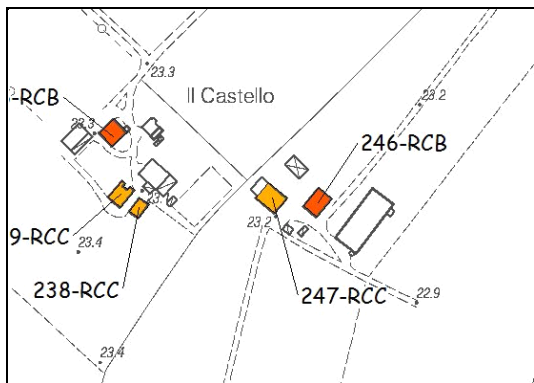


Foto 2013 (post-sisma 2012)



Indirizzo **Via Franchini**

Rif. catastali **F. 22, mapp. 49**

Toponimo IGM 1893

Toponimo Catasto d'impianto 1935 **Il Castello di Sotto**

Epoca di costruzione **ante 1935**

Tipologia **STALLA/FIENILE**

E. arch/dec di pregio **Capitelli**

Accessibilità

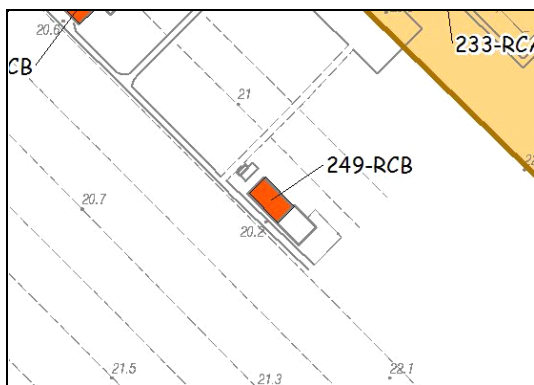
Strada Provinciale o comunale	Strada privata asfaltata	Strada privata non asfaltata
<input checked="" type="checkbox"/>	<input type="checkbox"/>	<input type="checkbox"/>

Note **Stalla/fienile di pertinenza della casa colonica di cui alla scheda n. 246. Nicchia devozionale visibile in facciata. Finestra circolare sul prospetto principale.**

Categoria d'intervento

D.Lgs. 42/2004	RS	RCA	RCB	RCC
<input type="checkbox"/>	<input type="checkbox"/>	<input type="checkbox"/>	<input type="checkbox"/>	<input checked="" type="checkbox"/>
■	■	■	■	■

Foto scheda PSC 2011



Indirizzo **Via Gorghetto, 90**

Rif. catastali **F. 19, mapp. 47**

Toponimo IGM 1893

Toponimo Catasto d'impianto 1935

Foto 2013 (post-sisma 2012)



Epoca di costruzione **ante 1935**

Tipologia **CASA COLONICA A ELEMENTI CONGIUNTI**

E. arch/dec di pregio **Capitelli**

Accessibilità

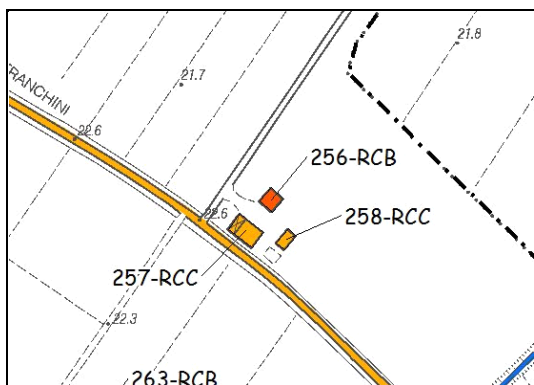
Strada Provinciale o comunale	Strada privata asfaltata	Strada privata non asfaltata
<input type="checkbox"/>	<input type="checkbox"/>	<input checked="" type="checkbox"/>

Note **Edificio all'interno della proprietà del Casino Cavazza. L'abitazione e la stalla/fienile si rifanno alla tipologia ad elementi disgiunti, nonostante siano adiacenti.**

Categoria d'intervento

D.Lgs. 42/2004	RS	RCA	RCB	RCC
<input type="checkbox"/>	<input type="checkbox"/>	<input type="checkbox"/>	<input checked="" type="checkbox"/>	<input type="checkbox"/>
■	■	■	■	■

Foto scheda PSC 2011



Indirizzo **Via Franchini**

Rif. catastali **F. 23, mapp. 6**

Toponimo IGM 1893

Toponimo Catasto d'impianto 1935

Foto 2013 (post-sisma 2012)



Epoca di costruzione **ante 1935**

Tipologia **CASA COLONICA A ELEMENTI DISGIUNTI**

E. arch/dec di pregio **altana, lesene**

<u>Accessibilità</u>	Strada Provinciale o comunale	Strada privata asfaltata	Strada privata non asfaltata
	<input type="checkbox"/>	<input type="checkbox"/>	<input checked="" type="checkbox"/>

Note **Casa colonica risalente all'inizio del '900.**

<u>Categoria d'intervento</u>	D.Lgs. 42/2004	RS	RCA	RCB	RCC
	<input type="checkbox"/>	<input type="checkbox"/>	<input type="checkbox"/>	<input checked="" type="checkbox"/>	<input type="checkbox"/>
	■	■	■	■	■

Foto scheda PSC 2011



Indirizzo **Via Nazionale, 92 - Sorbara**

Rif. catastali **F. 21, mapp. 64**

Toponimo IGM 1893

Toponimo Catasto
d'impianto 1935

Foto 2013 (post-sisma 2012)



Epoca di costruzione **ante 1935**

Tipologia **CASA COLONICA A ELEMENTI DISGIUNTI**

E. arch/dec di pregio

Accessibilità

Strada Provinciale
o comunale



Strada privata
asfaltata



Strada privata
non asfaltata



Note

Edificio di impianto ottocentesco.

Categoria d'intervento

D.Lgs. 42/2004



RS



RCA



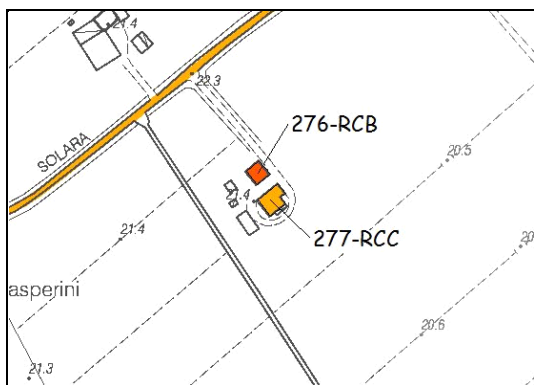
RCB



RCC



Foto scheda PSC 2011



Indirizzo **Via per Solara**

Rif. catastali **F. 23, mapp. 49**

Toponimo IGM 1893 **La Bellincina**

Toponimo Catasto d'impianto 1935 **La Bellincina**

Foto 2013 (post-sisma 2012)



Epoca di costruzione **ante 1935**

Tipologia **STALLA/FIENILE**

E. arch/dec di pregio

Accessibilità

Strada Provinciale
o comunale



Strada privata
asfaltata



Strada privata
non asfaltata



Note

Edificio di pertinenza della casa di cui alla scheda n. 276.

Categoria d'intervento

D.Lgs. 42/2004



RS



RCA



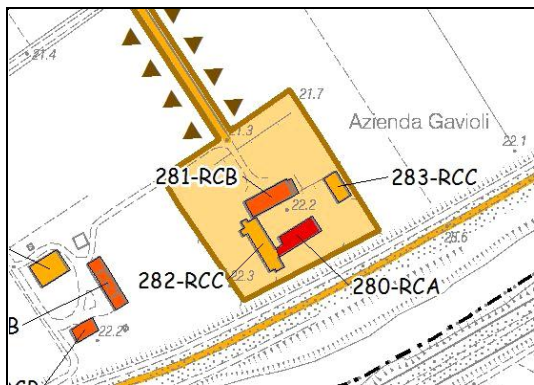
RCB



RCC



Foto scheda PSC 2011



Indirizzo **Via Gorghetto, 74**

Rif. catastali **F. 18, mapp. 25**

Toponimo IGM 1893 **Casino Zeneroli**

Toponimo Catasto d'impianto 1935 **Casino Zeneroli**

Foto 2013 (post-sisma 2012)



Epoca di costruzione **ante 1935**

Tipologia **CASA COLONICA A ELEMENTI CONGIUNTI**

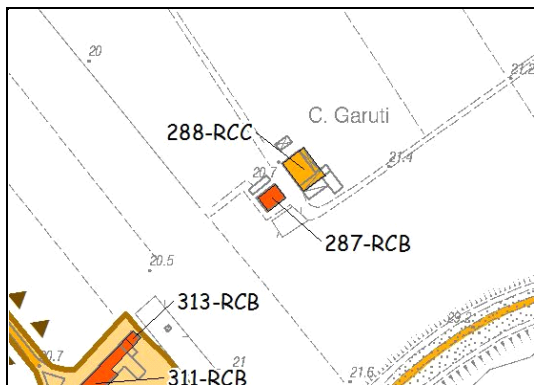
E. arch/dec di pregio **Passaggio con volta a botte**

<u>Accessibilità</u>	Strada Provinciale o comunale	Strada privata asfaltata	Strada privata non asfaltata
	<input checked="" type="checkbox"/>	<input type="checkbox"/>	<input type="checkbox"/>

Note **Edificio di impianto cinquecentesco di pertinenza del Casino Gavioli-Zeneroli di cui alla scheda n. 280.**

<u>Categoria d'intervento</u>	D.Lgs. 42/2004	RS	RCA	RCB	RCC
	<input type="checkbox"/> ■	<input type="checkbox"/> ■	<input type="checkbox"/> ■	<input checked="" type="checkbox"/> ■	<input type="checkbox"/> ■

Foto scheda PSC 2011



Indirizzo **Via Gorghetto, 68**

Rif. catastali **F. 18, mapp. 42**

Toponimo IGM 1893

Toponimo Catasto d'impianto 1935

Foto 2013 (post-sisma 2012)



Epoca di costruzione **ante 1935**

Tipologia **CASA COLONICA A ELEMENTI DISGIUNTI**

E. arch/dec di pregio **Basamento in rilievo**

Accessibilità

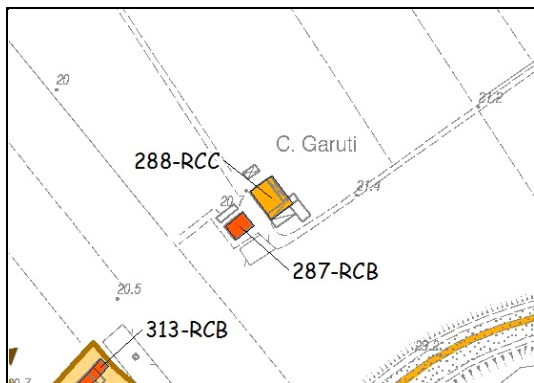
Strada Provinciale o comunale	Strada privata asfaltata	Strada privata non asfaltata
<input checked="" type="checkbox"/>	<input type="checkbox"/>	<input type="checkbox"/>

Note **Casa colonica di impianto ottocentesco.**

Categoria d'intervento

D.Lgs. 42/2004	RS	RCA	RCB	RCC
<input type="checkbox"/>	<input type="checkbox"/>	<input type="checkbox"/>	<input checked="" type="checkbox"/>	<input type="checkbox"/>
■	■	■	■	■

Foto scheda PSC 2011



Indirizzo **Via Gorghetto**

Rif. catastali **F. 18, mapp. 44**

Toponimo IGM 1893

Toponimo Catasto d'impianto 1935

Foto 2013 (post-sisma 2012)



Epoca di costruzione **ante 1935**

Tipologia **STALLA/FIENILE**

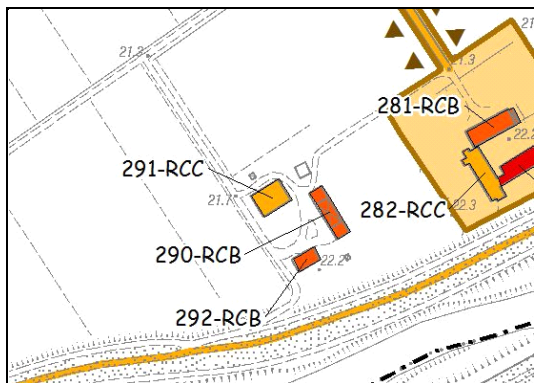
E. arch/dec di pregio **Colonne con basamenti e capitelli in rilievo**

<u>Accessibilità</u>	Strada Provinciale o comunale	Strada privata asfaltata	Strada privata non asfaltata
	<input checked="" type="checkbox"/>	<input type="checkbox"/>	<input type="checkbox"/>

Note **Stalla/fienile di pertinenza della casa colonica di cui alla scheda n. 287. Due coppie di colonne binate sul prospetto principale.**

<u>Categoria d'intervento</u>	D.Lgs. 42/2004	RS	RCA	RCB	RCC
	<input type="checkbox"/> ■	<input type="checkbox"/> ■	<input type="checkbox"/> ■	<input type="checkbox"/> ■	<input checked="" type="checkbox"/> ■

Foto scheda PSC 2011



Indirizzo **Via Gorghetto**

Rif. catastali **F. 18, mapp. 30**

Toponimo IGM 1893

Toponimo Catasto d'impianto 1935

Foto 2013 (post-sisma 2012)



Epoca di costruzione **ante 1935**

Tipologia **STALLA/FIENILE**

E. arch/dec di pregio **Capitelli**

Accessibilità

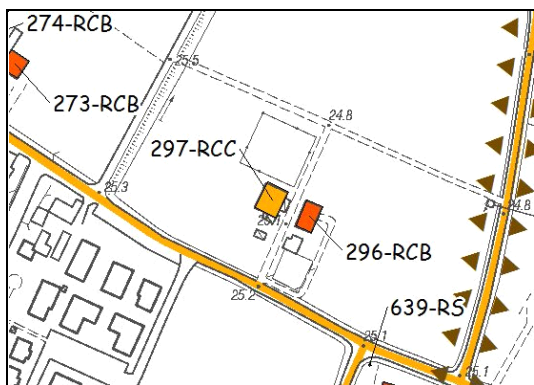
Strada Provinciale o comunale	Strada privata asfaltata	Strada privata non asfaltata
<input checked="" type="checkbox"/>	<input type="checkbox"/>	<input type="checkbox"/>

Note **Stalla/fienile di pertinenza dell'edificio di cui alla scheda n. 290.**

Categoria d'intervento

D.Lgs. 42/2004	RS	RCA	RCB	RCC
<input type="checkbox"/>	<input type="checkbox"/>	<input type="checkbox"/>	<input type="checkbox"/>	<input checked="" type="checkbox"/>
■	■	■	■	■

Foto scheda PSC 2011



Indirizzo **Via Cristo - Sorbara**

Rif. catastali **F. 21, mapp. 90**

Toponimo IGM 1893

Toponimo Catasto d'impianto 1935 **Possessione Verona**

Foto 2013 (post-sisma 2012)



Epoca di costruzione **ante 1935**

Tipologia **STALLA/FIENILE**

E. arch/dec di pregio **Capitelli**

<u>Accessibilità</u>	Strada Provinciale o comunale	Strada privata asfaltata	Strada privata non asfaltata
	<input checked="" type="checkbox"/>	<input type="checkbox"/>	<input type="checkbox"/>

Note **Stalla/fienile di pertinenza della casa colonica di cui alla scheda n. 296. Portale con arco ribassato.**

<u>Categoria d'intervento</u>	D.Lgs. 42/2004	RS	RCA	RCB	RCC
	<input type="checkbox"/>	<input type="checkbox"/>	<input type="checkbox"/>	<input type="checkbox"/>	<input checked="" type="checkbox"/>
	■	■	■	■	■

Foto scheda PSC 2011

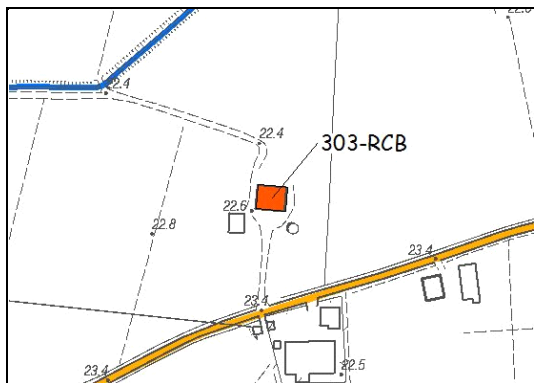


Foto 2013 (post-sisma 2012)



Indirizzo Via per Solara, 7

Rif. catastali F. 22, mapp. 62

Toponimo IGM 1893 C. Crespi

Toponimo Catasto d'impianto 1935 P. Crespi

Epoca di costruzione ante 1935

Tipologia CASA COLONICA A ELEMENTI CONGIUNTI

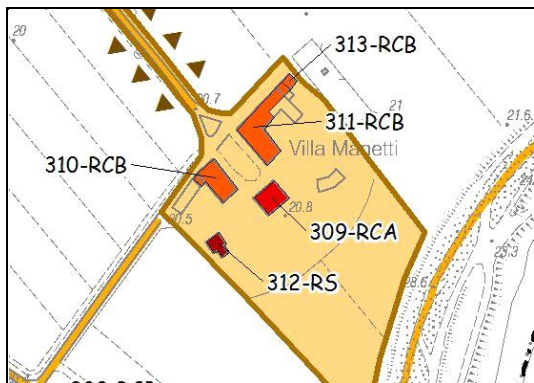
E. arch/dec di pregio Porta morta

<u>Accessibilità</u>	Strada Provinciale o comunale <input checked="" type="checkbox"/>	Strada privata asfaltata <input type="checkbox"/>	Strada privata non asfaltata <input type="checkbox"/>
----------------------	---	---	---

Note

<u>Categoria d'intervento</u>	D.Lgs. 42/2004 <input type="checkbox"/> <input style="background-color: blue; color: white;" type="checkbox"/>	RS <input type="checkbox"/> <input style="background-color: red; color: white;" type="checkbox"/>	RCA <input type="checkbox"/> <input style="background-color: red; color: white;" type="checkbox"/>	RCB <input checked="" type="checkbox"/> <input style="background-color: orange; color: white;" type="checkbox"/>	RCC <input type="checkbox"/> <input style="background-color: yellow; color: white;" type="checkbox"/>
-------------------------------	--	---	--	--	---

Foto scheda PSC 2011



Indirizzo **Via Gorghetto, 62**

Rif. catastali **F. 24, mapp. 23**

Toponimo IGM 1893 **Casino Boni**

Toponimo Catasto d'impianto 1935 **Casino Boni**

Foto 2013 (post-sisma 2012)



Epoca di costruzione **ante 1935**

Tipologia **VILLA/PALAZZO**

E. arch/dec di pregio **Campanile a vela con decorazioni barocche, cornici, fasce marcapiano**

Accessibilità

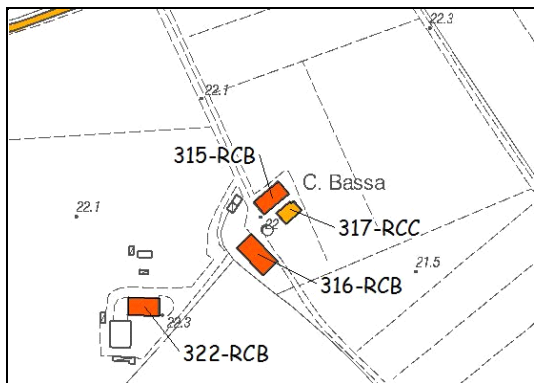
Strada Provinciale o comunale	Strada privata asfaltata	Strada privata non asfaltata
<input checked="" type="checkbox"/>	<input type="checkbox"/>	<input type="checkbox"/>

Note
 Casino Boni, già Villa Manetti, situato a ridosso dell'argine del fiume Panaro, è l'edificio principale della corte. Da notare l'androne passante e il giardino storico. L'edificio, completato dai rustici di servizio, rispecchia la tipologia delle residenze rurali ottocentesche.

Categoria d'intervento

D.Lgs. 42/2004	RS	RCA	RCB	RCC
<input type="checkbox"/>	<input type="checkbox"/>	<input checked="" type="checkbox"/>	<input type="checkbox"/>	<input type="checkbox"/>
■	■	■	■	■

Foto scheda PSC 2011



Indirizzo **Via per Solara, 18**

Rif. catastali **F. 23, mapp. 66**

Toponimo IGM 1893 **La Bassa**

Toponimo Catasto d'impianto 1935 **La Bassa**

Foto 2013 (post-sisma 2012)



Epoca di costruzione **ante 1935**

Tipologia **CASA COLONICA A ELEMENTI DISGIUNTI**

E. arch/dec di pregio

Accessibilità

Strada Provinciale
o comunale



Strada privata
asfaltata



Strada privata
non asfaltata



Note

Casa colonica di grandi dimensioni.

Categoria d'intervento

D.Lgs. 42/2004



RS



RCA



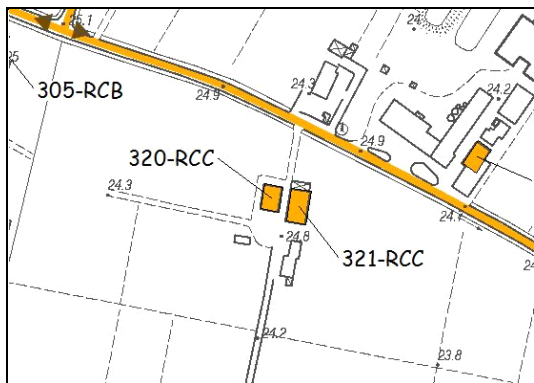
RCB



RCC



Foto scheda PSC 2011



Indirizzo **Via Cristo, 48**

Rif. catastali **F. 26, mapp. 109**

Toponimo IGM 1893 **C. Bonasi**

Toponimo Catasto d'impianto 1935

Foto 2013 (post-sisma 2012)



Epoca di costruzione **ante 1935**

Tipologia **CASA COLONICA A ELEMENTI DISGIUNTI**

E. arch/dec di pregio

Accessibilità

Strada Provinciale
o comunale



Strada privata
asfaltata



Strada privata
non asfaltata



Note

Portone d'ingresso ad arco a tutto sesto. Finestra a mezzaluna nel sottotetto.

Categoria d'intervento

D.Lgs. 42/2004



RS



RCA



RCB



RCC



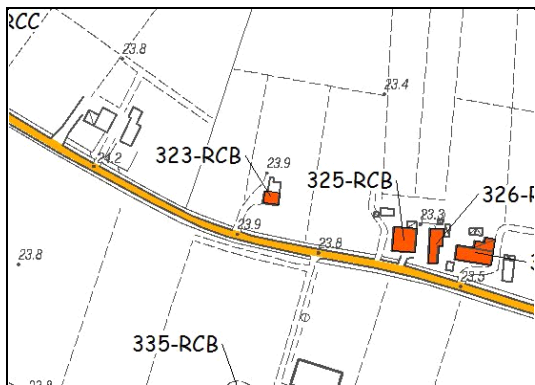


Foto 2013 (post-sisma 2012)

Indirizzo Via Cristo, 69

Rif. catastali F. 21, mapp. 134

Toponimo IGM 1893

Toponimo Catasto
 d'impianto 1935



Epoca di costruzione ante 1935

Tipologia CASA CIVILE

E. arch/dec di pregio

Accessibilità

Strada Provinciale
 o comunale



Strada privata
 asfaltata



Strada privata
 non asfaltata



Note

Casa civile di impianto ottocentesco.

Categoria d'intervento

D.Lgs. 42/2004



RS



RCA



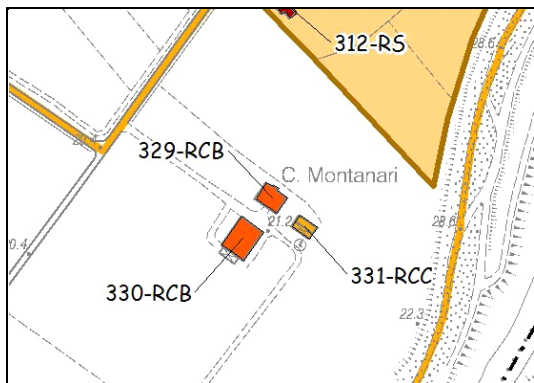
RCB



RCC



Foto scheda PSC 2011



Indirizzo **Via Gorghetto**

Rif. catastali **F. 24, mapp. 32**

Toponimo IGM 1893 **C. Boni**

Toponimo Catasto d'impianto 1935

Foto 2013 (post-sisma 2012)



Epoca di costruzione **ante 1935**

Tipologia **CASA COLONICA A ELEMENTI DISGIUNTI**

E. arch/dec di pregio **Comignoli**

Accessibilità

Strada Provinciale o comunale	Strada privata asfaltata	Strada privata non asfaltata
<input checked="" type="checkbox"/>	<input type="checkbox"/>	<input type="checkbox"/>

Note **Edificio di impianto ottocentesco. Portone d'ingresso con arco a tutto sesto.**

Categoria d'intervento

D.Lgs. 42/2004	RS	RCA	RCB	RCC
<input type="checkbox"/>	<input type="checkbox"/>	<input type="checkbox"/>	<input checked="" type="checkbox"/>	<input type="checkbox"/>
■	■	■	■	■

Foto scheda PSC 2011

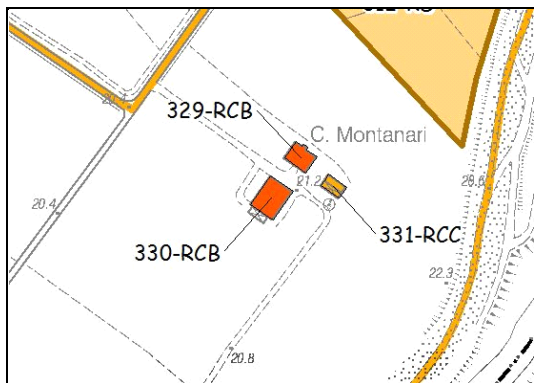


Foto 2013 (post-sisma 2012)

Indirizzo **Via Gorghetto, 54**

Rif. catastali **F. 24, mapp. 35**

Toponimo IGM 1893 **C. Boni**

Toponimo Catasto d'impianto 1935



Epoca di costruzione **ante 1935**

Tipologia **STALLA/FIENILE**

E. arch/dec di pregio **Gelosie, capitelli**

Accessibilità

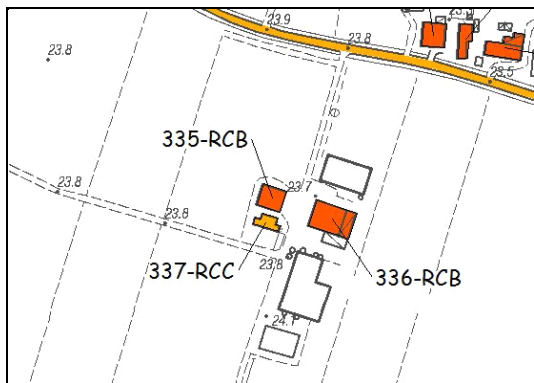
Strada Provinciale o comunale	Strada privata asfaltata	Strada privata non asfaltata
<input checked="" type="checkbox"/>	<input type="checkbox"/>	<input type="checkbox"/>

Note **Stalla-fienile di pertinenza della casa colonica di cui alla scheda n. 329. Nicchia devozionale sul prospetto principale. Doppia coppia di colonne binate con basamenti in rilievo.**

Categoria d'intervento

D.Lgs. 42/2004	RS	RCA	RCB	RCC
<input type="checkbox"/>	<input type="checkbox"/>	<input type="checkbox"/>	<input checked="" type="checkbox"/>	<input type="checkbox"/>
■	■	■	■	■

Foto scheda PSC 2011



Indirizzo Via Cristo, 50

Rif. catastali F. 26, mapp. 118

Toponimo IGM 1893 C. Bruini

Toponimo Catasto d'impianto 1935

Foto 2013 (post-sisma 2012)



Epoca di costruzione ante 1935

Tipologia CASA COLONICA A ELEMENTI DISGIUNTI

E. arch/dec di pregio

Accessibilità

Strada Provinciale
o comunale



Strada privata
asfaltata



Strada privata
non asfaltata



Note

Casa colonica di impianto ottocentesco.

Categoria d'intervento

D.Lgs. 42/2004



RS



RCA



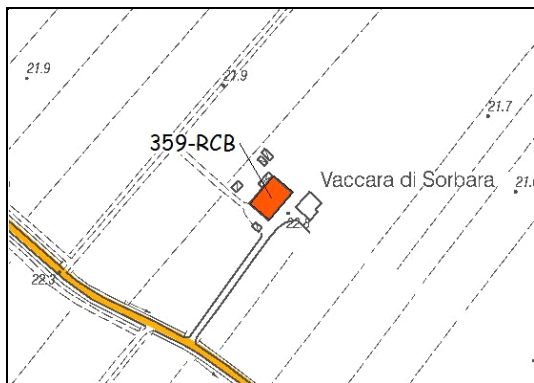
RCB



RCC



Foto scheda PSC 2011



Indirizzo **Via C. Testa, 12**

Rif. catastali **F. 27, mapp. 16**

Toponimo IGM 1893 **la Vaccara**

Toponimo Catasto d'impianto 1935 **Vaccara di Sorbara**

Foto 2013 (post-sisma 2012)



Epoca di costruzione **ante 1935**

Tipologia **CASA COLONICA A ELEMENTI CONGIUNTI**

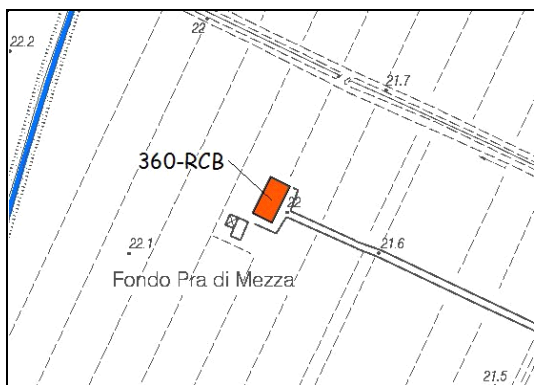
E. arch/dec di pregio **Capitelli**

<u>Accessibilità</u>	Strada Provinciale o comunale	Strada privata asfaltata	Strada privata non asfaltata
	<input checked="" type="checkbox"/>	<input type="checkbox"/>	<input type="checkbox"/>

Note **Casa colonica a elementi congiunti ma il corpo abitazione e il corpo stalla, seppur adiacenti, si rifanno alla tipologia con elementi disgiunti.**

<u>Categoria d'intervento</u>	D.Lgs. 42/2004	RS	RCA	RCB	RCC
	<input type="checkbox"/>	<input type="checkbox"/>	<input type="checkbox"/>	<input checked="" type="checkbox"/>	<input type="checkbox"/>
	■	■	■	■	■

Foto scheda PSC 2011



Indirizzo **Via Gorghetto, 3**

Rif. catastali **F. 27, mapp. 25**

Toponimo IGM 1893

Toponimo Catasto
d'impianto 1935

Foto 2013 (post-sisma 2012)



Epoca di costruzione **post 1935**

Tipologia **CASA COLONICA A ELEMENTI CONGIUNTI**

E. arch/dec di pregio **Porta morta, fasce marcapiano in rilievo, gelosie**

<u>Accessibilità</u>	Strada Provinciale o comunale	Strada privata asfaltata	Strada privata non asfaltata
	<input checked="" type="checkbox"/>	<input type="checkbox"/>	<input type="checkbox"/>

Note **Edificio degli anni '30 a blocco con porta morta e volta a botte che divide l'abitazione dal corpo stalla.**

<u>Categoria d'intervento</u>	D.Lgs. 42/2004	RS	RCA	RCB	RCC
	<input type="checkbox"/>	<input type="checkbox"/>	<input type="checkbox"/>	<input checked="" type="checkbox"/>	<input type="checkbox"/>
	■	■	■	■	■

Foto scheda PSC 2011

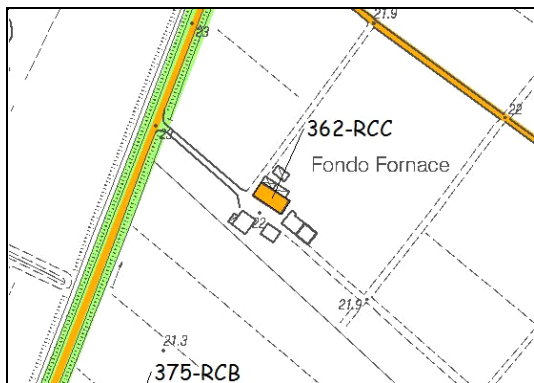


Foto 2013 (post-sisma 2012)



Indirizzo **Via Gorghetto**

Rif. catastali **F. 28, mapp. 25**

Toponimo IGM 1893 **la Fornace**

Toponimo Catasto d'impianto 1935 **F. Fornace**

Epoca di costruzione **ante 1935**

Tipologia **STALLA/FIENILE**

E. arch/dec di pregio

Accessibilità

Strada Provinciale
o comunale



Strada privata
asfaltata



Strada privata
non asfaltata



Note

Categoria d'intervento

D.Lgs. 42/2004



RS



RCA



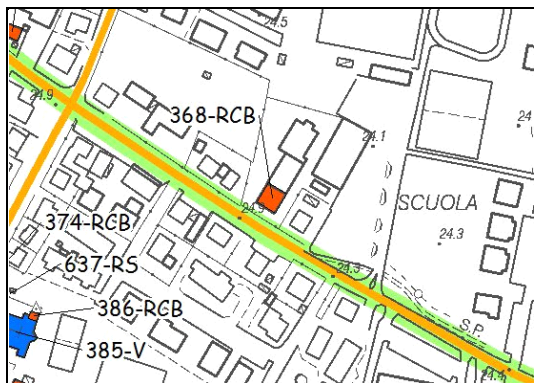
RCB



RCC



Foto scheda PSC 2011



Indirizzo **Via Ravarino Carpi, 130 - Sorbara**

Rif. catastali **F. 26, mapp. 101**

Toponimo IGM 1893

Toponimo Catasto d'impianto 1935 **Scuole**

Foto 2013 (post-sisma 2012)



Epoca di costruzione **ante 1935**

Tipologia **EDIFICIO SPECIALISTICO**

E. arch/dec di pregio **Cornicione modanato**

Accessibilità

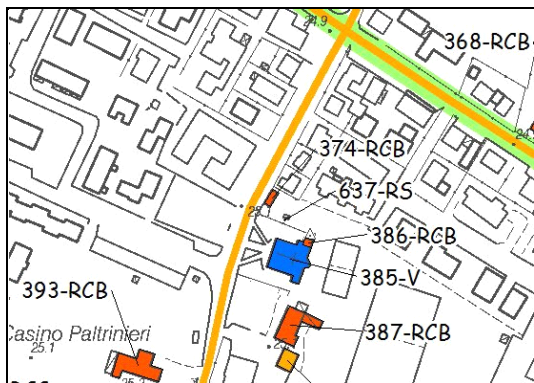
Strada Provinciale o comunale	Strada privata asfaltata	Strada privata non asfaltata
<input checked="" type="checkbox"/>	<input type="checkbox"/>	<input type="checkbox"/>

Note **Scuole elementari di Sorbara.**

Categoria d'intervento

D.Lgs. 42/2004	RS	RCA	RCB	RCC
<input type="checkbox"/>	<input type="checkbox"/>	<input type="checkbox"/>	<input checked="" type="checkbox"/>	<input type="checkbox"/>
■	■	■	■	■

Foto scheda PSC 2011



Indirizzo **Via Verdetta - Sorbara**

Rif. catastali **F. 26, mapp. 175**

Toponimo IGM 1893

Toponimo Catasto d'impianto 1935

Foto 2013 (post-sisma 2012)



Epoca di costruzione **ante 1935**

Tipologia **CASA CIVILE**

E. arch/dec di pregio

Accessibilità

Strada Provinciale
o comunale



Strada privata
asfaltata



Strada privata
non asfaltata



Note

Civile abitazione di impianto ottocentesco collocata nel centro di Sorbara.

Categoria d'intervento

D.Lgs. 42/2004



RS



RCA



RCB



RCC

