



Città del Vino
Associazione Nazionale

**Il Piano Regolatore
delle Città del Vino**

**Provincia di Modena
Comune di Bomporto**

PSC

PIANO STRUTTURALE COMUNALE delle Città del Vino

**Variante in adeguamento al
1° stralcio del Piano della Ricostruzione**

Sindaco
Alberto Borghi

Ufficio Tecnico
**Arch. Alfredo Mazzucca
Geom. Glauco Pellacani**

a cura di:
Arch. Carla Ferrari

Consulenti e collaboratori:
**Ivan Passuti
Giulia Gadda**

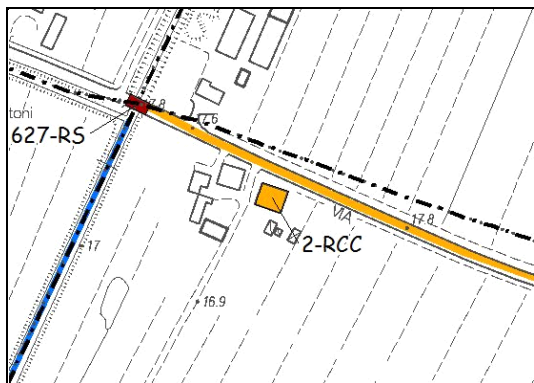
vPR_PSC/Ca
**CLASSIFICAZIONE DEGLI EDIFICI E DEI MANUFATTI
DI INTERESSE STORICO-ARCHITETTONICO**
parte I



Le presenti Schede

"Classificazione degli edifici e dei manufatti di interesse storico-architettonico" - parte I
sono relative agli edifici di cui il 1° stralcio del Piano della Ricostruzione ha confermato il vincolo di tutela in base alla **revisione della disciplina di tutela del PSC** effettuata per gli **edifici di interesse storico-architettonico** del territorio comunale soggetti a tutela dal PSC **che hanno subito un danno in conseguenza degli eventi sismici del maggio 2012** (in base alle schede AeDES e alla mappa dei danni, agli accertamenti tecnici e alle perizie asseverate da professionisti abilitati)

Foto scheda PSC 2011



Indirizzo **Via Cavezza Camposanto, 25**

Rif. catastali **F. 1, mapp. 30/31/33**

Toponimo IGM 1893 **C. Cerpetti**

Toponimo Catasto d'impianto 1935

Foto 2013 (post-sisma 2012)



Epoca di costruzione **ante 1935**

Tipologia **STALLA/FIENILE**

E. arch/dec di pregio **archi, gelosie, cornicione**

<u>Accessibilità</u>	Strada Provinciale o comunale	Strada privata asfaltata	Strada privata non asfaltata
	<input checked="" type="checkbox"/>	<input type="checkbox"/>	<input type="checkbox"/>

Note

<u>Categoria d'intervento</u>	D.Lgs. 42/2004	RS	RCA	RCB	RCC
	<input type="checkbox"/>	<input type="checkbox"/>	<input type="checkbox"/>	<input type="checkbox"/>	<input checked="" type="checkbox"/>
	■	■	■	■	■

Foto scheda PSC 2011



Indirizzo **Via Cavezzo Camposanto, 15**

Rif. catastali **F. 1, mapp. 66**

Toponimo IGM 1893 **Poss. Risaja**

Toponimo Catasto d'impianto 1935 **Risaja Cervetti**

Foto 2013 (post-sisma 2012)



Epoca di costruzione **ante 1935**

Tipologia **CASA COLONICA A ELEMENTI DISGIUNTI**

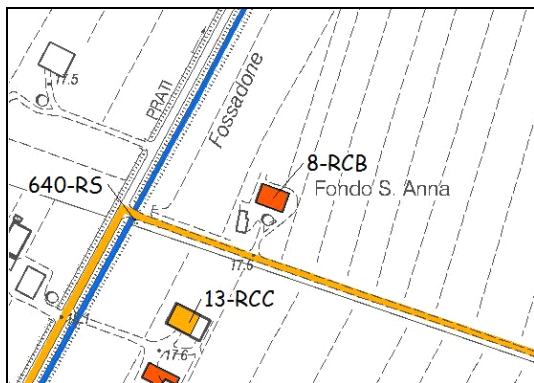
E. arch/dec di pregio **Cornicione, porticato**

<u>Accessibilità</u>	Strada Provinciale o comunale	Strada privata asfaltata	Strada privata non asfaltata
	<input checked="" type="checkbox"/>	<input type="checkbox"/>	<input type="checkbox"/>

Note **Il Granaio della Risaja del Duca fu costruito tra il 1837 e il 1838 su progetto dell'ingegnere ducale Giacomo Parisi. Il fabbricato aveva funzione di granaio ed alloggio del fattore con annessa cantina.**

<u>Categoria d'intervento</u>	D.Lgs. 42/2004	RS	RCA	RCB	RCC
	<input type="checkbox"/> <input style="background-color: blue; color: white;" type="checkbox"/>	<input type="checkbox"/> <input style="background-color: red; color: white;" type="checkbox"/>	<input type="checkbox"/> <input style="background-color: red; color: white;" type="checkbox"/>	<input checked="" type="checkbox"/> <input style="background-color: orange; color: white;" type="checkbox"/>	<input type="checkbox"/> <input style="background-color: yellow; color: white;" type="checkbox"/>

Foto scheda PSC 2011



Indirizzo **Via Prati Livelli, 32**

Rif. catastali **F. 2, mapp. 27**

Toponimo IGM 1893

Toponimo Catasto
d'impianto 1935

Foto 2013 (post-sisma 2012)



Epoca di costruzione **ante 1935**

Tipologia **CASA COLONICA A ELEMENTI CONGIUNTI**

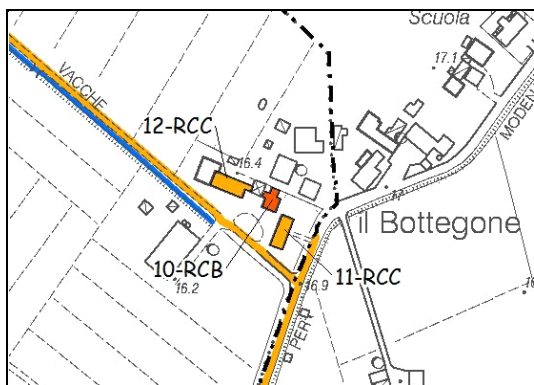
E. arch/dec di pregio **porta morta, gelosie**

<u>Accessibilità</u>	Strada Provinciale o comunale	Strada privata asfaltata	Strada privata non asfaltata
	<input type="checkbox"/>	<input type="checkbox"/>	<input checked="" type="checkbox"/>

Note **Casa colonica con porta morta.**

<u>Categoria d'intervento</u>	D.Lgs. 42/2004	RS	RCA	RCB	RCC
	<input type="checkbox"/>	<input type="checkbox"/>	<input type="checkbox"/>	<input checked="" type="checkbox"/>	<input type="checkbox"/>
	■	■	■	■	■

Foto scheda PSC 2011



Indirizzo **Via S. Felice, 85**

Rif. catastali **F. 3, mapp. 21**

Toponimo IGM 1893 **Ost.a il Bottegone**

Toponimo Catasto d'impianto 1935

Foto 2013 (post-sisma 2012)



Epoca di costruzione **ante 1935**

Tipologia **CASA COLONICA A ELEMENTI DISGIUNTI**

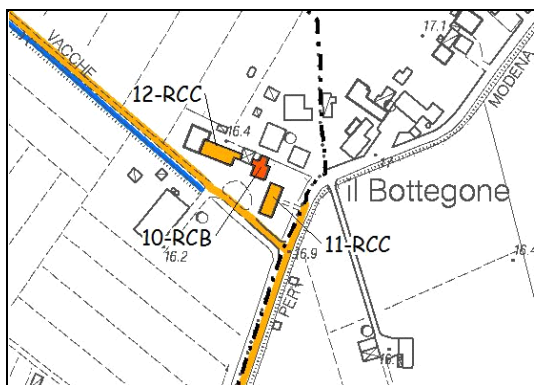
E. arch/dec di pregio **Fasce marcapiano**

<u>Accessibilità</u>	Strada Provinciale o comunale	Strada privata asfaltata	Strada privata non asfaltata
	<input checked="" type="checkbox"/>	<input type="checkbox"/>	<input type="checkbox"/>

Note **Edificio di impianto ottocentesco.**

<u>Categoria d'intervento</u>	D.Lgs. 42/2004	RS	RCA	RCB	RCC
	<input type="checkbox"/>	<input type="checkbox"/>	<input type="checkbox"/>	<input checked="" type="checkbox"/>	<input type="checkbox"/>
	■	■	■	■	■

Foto scheda PSC 2011



Indirizzo **Via S. Felice**

Rif. catastali **F. 3, mapp. 24**

Toponimo IGM 1893

Toponimo Catasto
d'impianto 1935

Foto 2013 (post-sisma 2012)



Epoca di costruzione **post 1935**

Tipologia **EDIFICIO SPECIALISTICO**

E. arch/dec di pregio **Facciata con paramento decorativo, ciminiera**

<u>Accessibilità</u>	Strada Provinciale o comunale	Strada privata asfaltata	Strada privata non asfaltata
	<input checked="" type="checkbox"/>	<input type="checkbox"/>	<input type="checkbox"/>

Note **Edificio originariamente adibito a caseificio. Di particolare importanza la ciminiera a tronco di piramide.**

<u>Categoria d'intervento</u>	D.Lgs. 42/2004	RS	RCA	RCB	RCC
	<input type="checkbox"/> ■	<input type="checkbox"/> ■	<input type="checkbox"/> ■	<input type="checkbox"/> ■	<input checked="" type="checkbox"/> ■

Foto scheda PSC 2011



Indirizzo **Via Prati Livelli**

Rif. catastali **F. 2, mapp. 32/50**

Toponimo IGM 1893

Toponimo Catasto d'impianto 1935

Foto 2013 (post-sisma 2012)



Epoca di costruzione **ante 1935**

Tipologia **STALLA/FIENILE**

E. arch/dec di pregio **colonne binate**

Accessibilità

Strada Provinciale o comunale	Strada privata asfaltata	Strada privata non asfaltata
<input type="checkbox"/>	<input type="checkbox"/>	<input checked="" type="checkbox"/>

Note **Stalla/fienile di pertinenza della casa colonica di cui alla scheda n. 14.**

Categoria d'intervento

D.Lgs. 42/2004	RS	RCA	RCB	RCC
<input type="checkbox"/>	<input type="checkbox"/>	<input type="checkbox"/>	<input type="checkbox"/>	<input checked="" type="checkbox"/>
■	■	■	■	■

Foto scheda PSC 2011



Indirizzo **Via Prati Livelli, 28/30**

Rif. catastali **F. 2, mapp. 31**

Foto 2013 (post-sisma 2012)

Toponimo IGM 1893

Toponimo Catasto
d'impianto 1935



Epoca di costruzione **ante 1935**

Tipologia **CASA COLONICA A ELEMENTI DISGIUNTI**

E. arch/dec di pregio

Accessibilità

Strada Provinciale
o comunale

Strada privata
asfaltata

Strada privata
non asfaltata

Note

Categoria d'intervento

D.Lgs. 42/2004

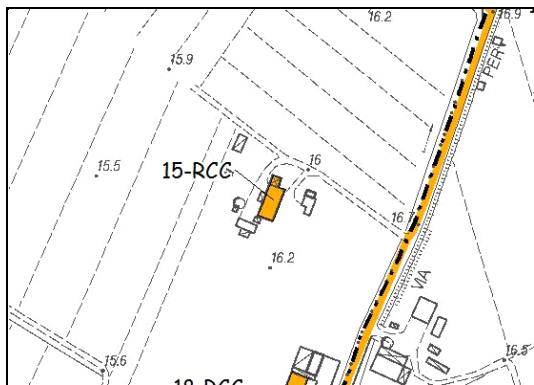
RS

RCA

RCB

RCC

Foto scheda PSC 2011



Indirizzo **Via S. Felice, 81/83**

Rif. catastali **F. 3, mapp. 56/58**

Toponimo IGM 1893

Toponimo Catasto d'impianto 1935

Foto 2013 (post-sisma 2012)



Epoca di costruzione **ante 1935**

Tipologia **CASA COLONICA A ELEMENTI CONGIUNTI**

E. arch/dec di pregio

Accessibilità

Strada Provinciale
o comunale



Strada privata
asfaltata



Strada privata
non asfaltata



Note

Categoria d'intervento

D.Lgs. 42/2004



RS



RCA



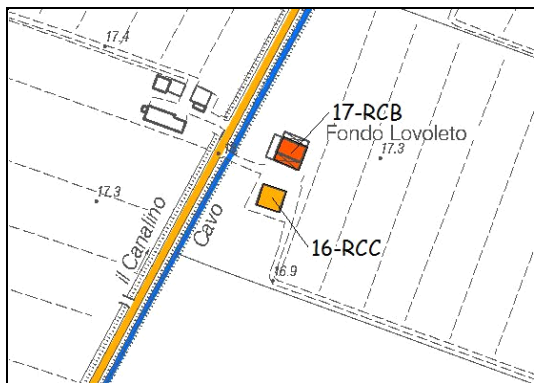
RCB



RCC



Foto scheda PSC 2011



Indirizzo **Via Prati Livelli, 26**

Rif. catastali **F. 2, mapp. 37**

Toponimo IGM 1893 **Lovoleto**

Toponimo Catasto d'impianto 1935 **Poss. Lovoleto**

Foto 2013 (post-sisma 2012)



Epoca di costruzione **ante 1935**

Tipologia **CASA COLONICA A ELEMENTI DISGIUNTI**

E. arch/dec di pregio

Accessibilità

Strada Provinciale
o comunale



Strada privata
asfaltata



Strada privata
non asfaltata



Note

Edificio di impianto ottocentesco.

Categoria d'intervento

D.Lgs. 42/2004



RS



RCA



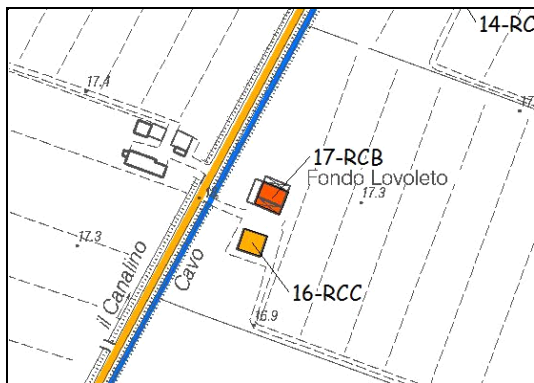
RCB



RCC



Foto scheda PSC 2011



Indirizzo **Via Prati Livelli**

Rif. catastali **F. 2, mapp. 36**

Toponimo IGM 1893 **Lovoletto**

Toponimo Catasto d'impianto 1935 **Poss. Lovoletto**

Foto 2013 (post-sisma 2012)



Epoca di costruzione **ante 1935**

Tipologia **STALLA/FIENILE**

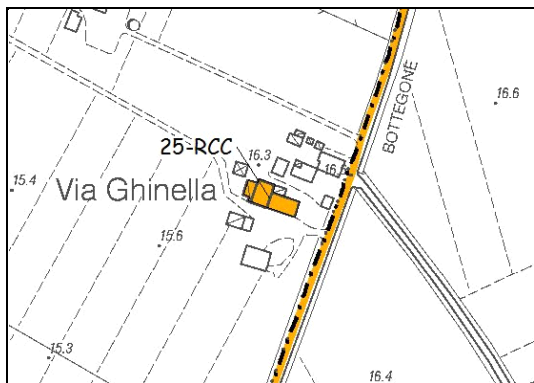
E. arch/dec di pregio **colonne binate**

<u>Accessibilità</u>	Strada Provinciale o comunale	Strada privata asfaltata	Strada privata non asfaltata
	<input checked="" type="checkbox"/>	<input type="checkbox"/>	<input type="checkbox"/>

Note **Stalla/fienile di pertinenza della casa colonica di cui alla scheda n.16.**

<u>Categoria d'intervento</u>	D.Lgs. 42/2004	RS	RCA	RCB	RCC
	<input type="checkbox"/> <input style="background-color: blue; color: white;" type="checkbox"/>	<input type="checkbox"/> <input style="background-color: red; color: white;" type="checkbox"/>	<input type="checkbox"/> <input style="background-color: red; color: white;" type="checkbox"/>	<input checked="" type="checkbox"/> <input style="background-color: orange; color: white;" type="checkbox"/>	<input type="checkbox"/> <input style="background-color: yellow; color: white;" type="checkbox"/>

Foto scheda PSC 2011



Indirizzo Via S. Felice, 47

Rif. catastali F. 5, mapp. 22

Toponimo IGM 1893 Ghinella

Toponimo Catasto d'impianto 1935 La Ghinella

Foto 2013 (post-sisma 2012)



Epoca di costruzione ante 1935

Tipologia CASA COLONICA A ELEMENTI CONGIUNTI

E. arch/dec di pregio

Accessibilità

Strada Provinciale
o comunale



Strada privata
asfaltata



Strada privata
non asfaltata



Note

Edificio di impianto settecentesco.

Categoria d'intervento

D.Lgs. 42/2004



RS



RCA



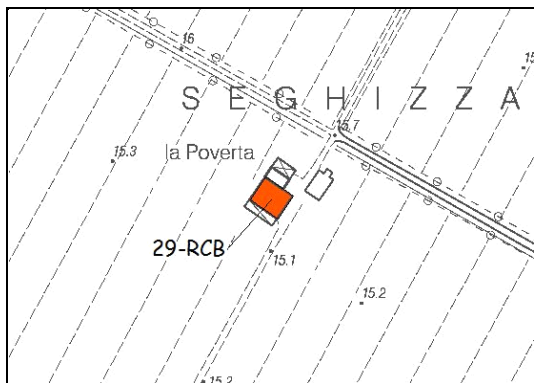
RCB



RCC



Foto scheda PSC 2011



Indirizzo **Via S. Felice**

Rif. catastali **F. 5, mapp. 40**

Toponimo IGM 1893

Toponimo Catasto d'impianto 1935

Foto 2013 (post-sisma 2012)



Epoca di costruzione **post 1935**

Tipologia **STALLA/FIENILE**

E. arch/dec di pregio **colonne binate**

Accessibilità

Strada Provinciale
o comunale



Strada privata
asfaltata



Strada privata
non asfaltata



Note

Imponente tetto a padiglione.

Categoria d'intervento

D.Lgs. 42/2004



RS



RCA



RCB



RCC



Foto scheda PSC 2011



Indirizzo **Via Prati Livelli, 20**

Rif. catastali **F. 4, mapp. 42**

Toponimo IGM 1893

Toponimo Catasto
 d'impianto 1935

Foto 2013 (post-sisma 2012)



Epoca di costruzione **ante 1935**

Tipologia **CASA COLONICA A ELEMENTI CONGIUNTI**

E. arch/dec di pregio

Accessibilità

Strada Provinciale
 o comunale



Strada privata
 asfaltata



Strada privata
 non asfaltata



Note

Edificio di inizio '900.

Categoria d'intervento

D.Lgs. 42/2004



RS



RCA



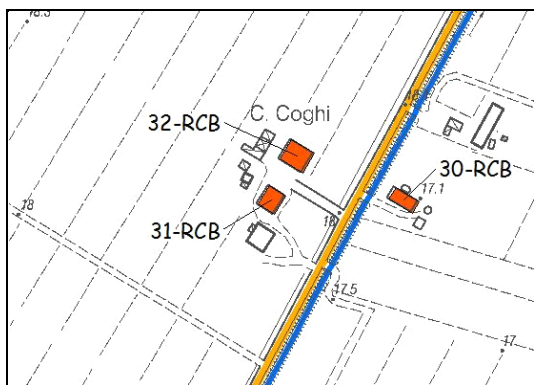
RCB



RCC



Foto scheda PSC 2011



Indirizzo **Via Prati Livelli**

Rif. catastali **F. 4, mapp. 12**

Toponimo IGM 1893 **C. Donnalina**

Toponimo Catasto d'impianto 1935 **Possessione Donnalina**

Foto 2013 (post-sisma 2012)



Epoca di costruzione **ante 1935**

Tipologia **CASA COLONICA A ELEMENTI DISGIUNTI**

E. arch/dec di pregio

Accessibilità

Strada Provinciale
o comunale



Strada privata
asfaltata



Strada privata
non asfaltata



Note

Categoria d'intervento

D.Lgs. 42/2004



RS



RCA



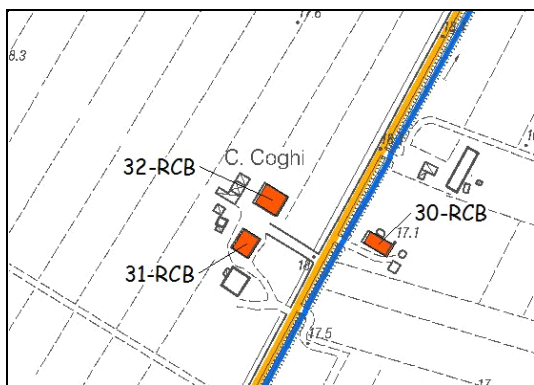
RCB



RCC



Foto scheda PSC 2011



Indirizzo Via Prati Livelli

Rif. catastali F. 4, mapp. 9

Toponimo IGM 1893 C. Donnalina

Toponimo Catasto d'impianto 1935 Possessione Donnalina

Foto 2013 (post-sisma 2012)



Epoca di costruzione ante 1935

Tipologia STALLA/FIENILE

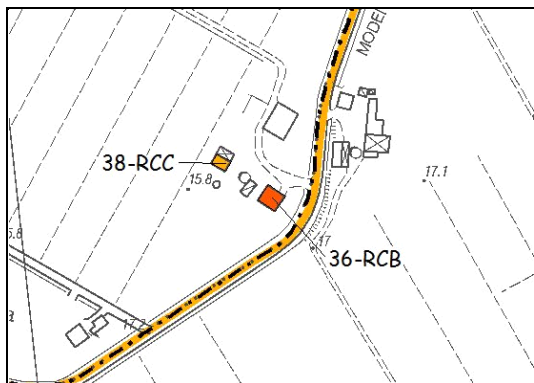
E. arch/dec di pregio In rilievo doppie colonne con capitelli.

<u>Accessibilità</u>	Strada Provinciale o comunale	Strada privata asfaltata	Strada privata non asfaltata
	<input checked="" type="checkbox"/>	<input type="checkbox"/>	<input type="checkbox"/>

Note Edificio di pertinenza della casa colonica di cui alla scheda n. 31.

<u>Categoria d'intervento</u>	D.Lgs. 42/2004	RS	RCA	RCB	RCC
	<input type="checkbox"/>	<input type="checkbox"/>	<input type="checkbox"/>	<input checked="" type="checkbox"/>	<input type="checkbox"/>
	■	■	■	■	■

Foto scheda PSC 2011



Indirizzo **Via S. Felice, 41**

Rif. catastali **F. 5, mapp. 63**

Toponimo IGM 1893

Toponimo Catasto d'impianto 1935

Foto 2013 (post-sisma 2012)



Epoca di costruzione **ante 1935**

Tipologia **CASA COLONICA A ELEMENTI DISGIUNTI**

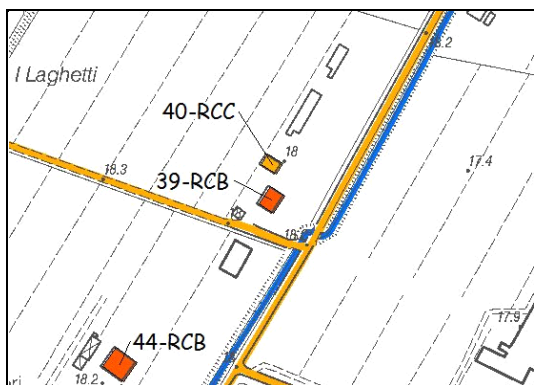
E. arch/dec di pregio **Androne passante**

<u>Accessibilità</u>	Strada Provinciale o comunale	Strada privata asfaltata	Strada privata non asfaltata
	<input checked="" type="checkbox"/>	<input type="checkbox"/>	<input type="checkbox"/>

Note **Casa colonica con basamento a scarpa.**

<u>Categoria d'intervento</u>	D.Lgs. 42/2004	RS	RCA	RCB	RCC
	<input type="checkbox"/>	<input type="checkbox"/>	<input type="checkbox"/>	<input checked="" type="checkbox"/>	<input type="checkbox"/>
	<input type="checkbox"/>	<input type="checkbox"/>	<input type="checkbox"/>	<input type="checkbox"/>	<input type="checkbox"/>

Foto scheda PSC 2011



Indirizzo **Via Prati Livelli, 15**

Rif. catastali **F. 4, mapp. 18**

Toponimo IGM 1893

Toponimo Catasto
 d'impianto 1935

Foto 2013 (post-sisma 2012)



Epoca di costruzione **ante 1935**

Tipologia **CASA COLONICA A ELEMENTI DISGIUNTI**

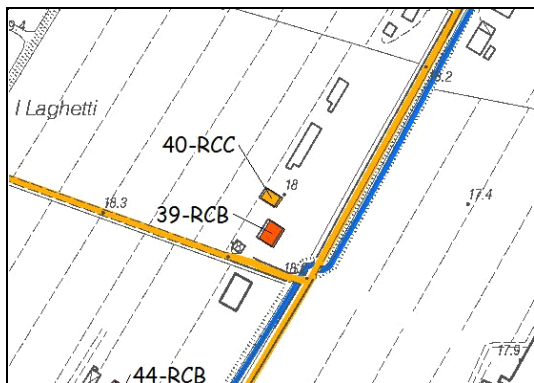
E. arch/dec di pregio **Fasce marcapiano**

<u>Accessibilità</u>	Strada Provinciale o comunale <input checked="" type="checkbox"/>	Strada privata asfaltata <input type="checkbox"/>	Strada privata non asfaltata <input type="checkbox"/>
----------------------	---	---	---

Note **Edificio dei primi del '900. Mensole del balcone decorate.**

<u>Categoria d'intervento</u>	D.Lgs. 42/2004 <input type="checkbox"/> <input checked="" type="checkbox"/>	RS <input type="checkbox"/> <input checked="" type="checkbox"/>	RCA <input type="checkbox"/> <input checked="" type="checkbox"/>	RCB <input checked="" type="checkbox"/> <input checked="" type="checkbox"/>	RCC <input type="checkbox"/> <input checked="" type="checkbox"/>
-------------------------------	---	---	--	---	--

Foto scheda PSC 2011



Indirizzo **Via Prati Livelli**

Rif. catastali **F. 4, mapp. 19**

Toponimo IGM 1893

Toponimo Catasto d'impianto 1935

Foto 2013 (post-sisma 2012)



Epoca di costruzione **ante 1935**

Tipologia **SERVIZI AGRICOLI**

E. arch/dec di pregio

Accessibilità

Strada Provinciale
o comunale



Strada privata
asfaltata



Strada privata
non asfaltata



Note

Edificio di pertinenza della casa colonica di cui alla scheda n. 39.

Categoria d'intervento

D.Lgs. 42/2004



RS



RCA



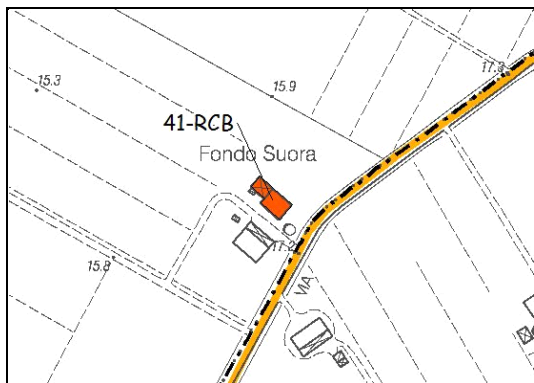
RCB



RCC



Foto scheda PSC 2011



Indirizzo **Via S. Felice, 29**

Rif. catastali **F. 8, mapp. 3**

Toponimo IGM 1893 **C. Malagoli**

Toponimo Catasto d'impianto 1935

Foto 2013 (post-sisma 2012)



Epoca di costruzione **ante 1935**

Tipologia **CASA COLONICA A ELEMENTI DISGIUNTI**

E. arch/dec di pregio

Accessibilità

Strada Provinciale
o comunale



Strada privata
asfaltata



Strada privata
non asfaltata



Note

Edificio di impianto sei-settecentesco. Basamento in rilievo.

Categoria d'intervento

D.Lgs. 42/2004



RS



RCA



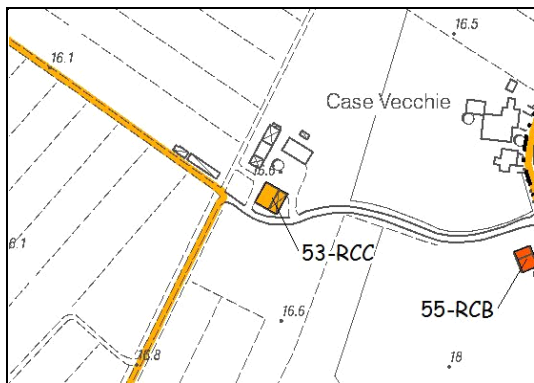
RCB



RCC



Foto scheda PSC 2011



Indirizzo **Via S. Felice**

Rif. catastali **F. 8, mapp. 19**

Toponimo IGM 1893

Toponimo Catasto d'impianto 1935 **Poss. Bergamino**

Foto 2013 (post-sisma 2012)



Epoca di costruzione **ante 1935**

Tipologia **STALLA/FIENILE**

E. arch/dec di pregio

Accessibilità

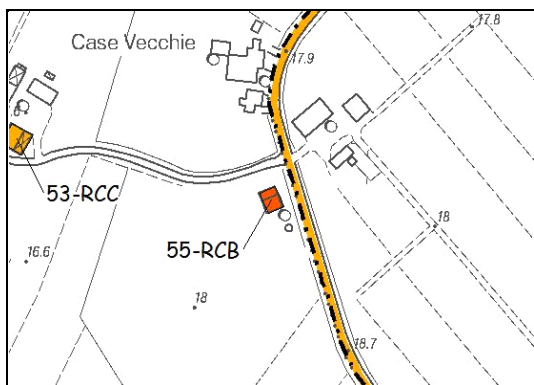
Strada Provinciale o comunale	Strada privata asfaltata	Strada privata non asfaltata
<input type="checkbox"/>	<input type="checkbox"/>	<input checked="" type="checkbox"/>

Note **Edificio caratterizzato dalle colonne con capitelli e dal tetto a padiglione.**

Categoria d'intervento

D.Lgs. 42/2004	RS	RCA	RCB	RCC
<input type="checkbox"/>	<input type="checkbox"/>	<input type="checkbox"/>	<input type="checkbox"/>	<input checked="" type="checkbox"/>
■	■	■	■	■

Foto scheda PSC 2011



Indirizzo **Via S. Felice, 7**

Rif. catastali **F. 8, mapp. 42**

Toponimo IGM 1893

Toponimo Catasto
d'impianto 1935

Foto 2013 (post-sisma 2012)



Epoca di costruzione **ante 1935**

Tipologia **CASA COLONICA A ELEMENTI CONGIUNTI**

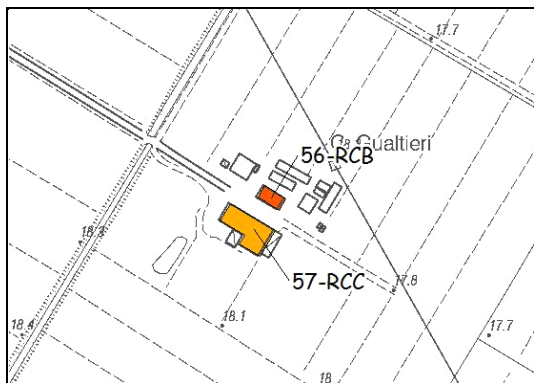
E. arch/dec di pregio **cornicione a dentelli**

<u>Accessibilità</u>	Strada Provinciale o comunale	Strada privata asfaltata	Strada privata non asfaltata
	<input checked="" type="checkbox"/>	<input type="checkbox"/>	<input type="checkbox"/>

Note

<u>Categoria d'intervento</u>	D.Lgs. 42/2004	RS	RCA	RCB	RCC
	<input type="checkbox"/>	<input type="checkbox"/>	<input type="checkbox"/>	<input checked="" type="checkbox"/>	<input type="checkbox"/>
	■	■	■	■	■

Foto scheda PSC 2011



Indirizzo Via Prati Livelli

Rif. catastali F. 6, mapp. 21

Toponimo IGM 1893 Le Pioppe

Toponimo Catasto d'impianto 1935 Possessione Le Pioppe

Foto 2013 (post-sisma 2012)



Epoca di costruzione ante 1935

Tipologia CASA COLONICA A ELEMENTI DISGIUNTI

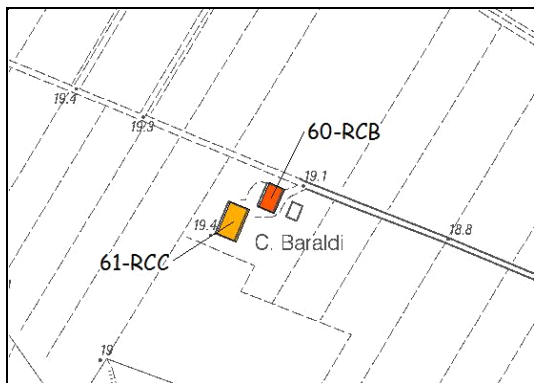
E. arch/dec di pregio Fasce marcapiano, spigoli in rilievo

<u>Accessibilità</u>	Strada Provinciale o comunale	Strada privata asfaltata	Strada privata non asfaltata
	<input checked="" type="checkbox"/>	<input type="checkbox"/>	<input type="checkbox"/>

Note Casa colonica di inizio '900.

<u>Categoria d'intervento</u>	D.Lgs. 42/2004	RS	RCA	RCB	RCC
	<input type="checkbox"/>	<input type="checkbox"/>	<input type="checkbox"/>	<input checked="" type="checkbox"/>	<input type="checkbox"/>
	■	■	■	■	■

Foto scheda PSC 2011



Indirizzo **Via Prati Livelli**

Rif. catastali **F. 6, mapp. 33**

Toponimo IGM 1893 **Poss. Prati**

Toponimo Catasto d'impianto 1935 **Possessione Prati**

Foto 2013 (post-sisma 2012)



Epoca di costruzione **ante 1935**

Tipologia **CASA COLONICA A ELEMENTI DISGIUNTI**

E. arch/dec di pregio **Fascia marcapiano.**

Accessibilità

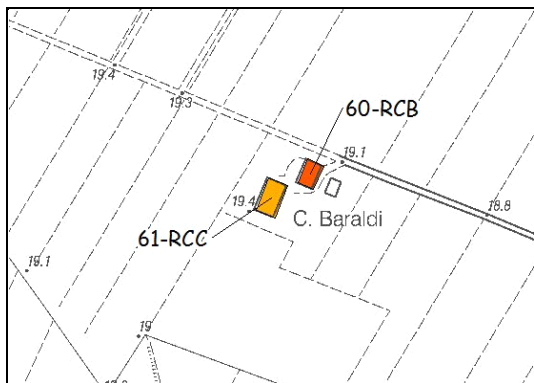
Strada Provinciale o comunale	Strada privata asfaltata	Strada privata non asfaltata
<input checked="" type="checkbox"/>	<input type="checkbox"/>	<input type="checkbox"/>

Note **Nicchia votiva sul lato sud.**

Categoria d'intervento

D.Lgs. 42/2004	RS	RCA	RCB	RCC
<input type="checkbox"/>	<input type="checkbox"/>	<input type="checkbox"/>	<input checked="" type="checkbox"/>	<input type="checkbox"/>
■	■	■	■	■

Foto scheda PSC 2011



Indirizzo Via Prati Livelli, 7

Rif. catastali F. 6, mapp. 34

Toponimo IGM 1893 Poss. Prati

Toponimo Catasto d'impianto 1935 Possessione Prati

Foto 2013 (post-sisma 2012)



Epoca di costruzione ante 1935

Tipologia STALLA/FIENILE

E. arch/dec di pregio Gelosie

Accessibilità

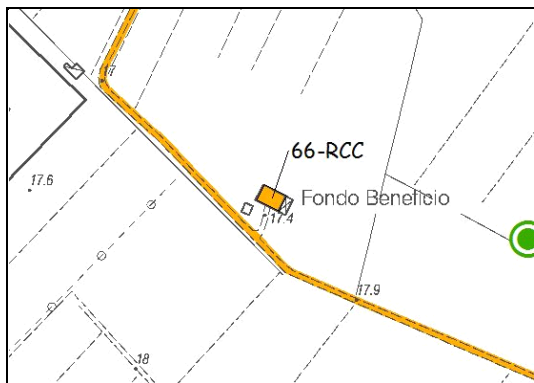
Strada Provinciale o comunale	Strada privata asfaltata	Strada privata non asfaltata
<input checked="" type="checkbox"/>	<input type="checkbox"/>	<input type="checkbox"/>

Note Stalla/fienile di pertinenza della casa colonica di cui alla scheda n. 60.

Categoria d'intervento

D.Lgs. 42/2004	RS	RCA	RCB	RCC
<input type="checkbox"/>	<input type="checkbox"/>	<input type="checkbox"/>	<input type="checkbox"/>	<input checked="" type="checkbox"/>
■	■	■	■	■

Foto scheda PSC 2011



Indirizzo **Via S. Felice, 5**

Rif. catastali **F. 8, mapp. 5/46**

Toponimo IGM 1893

Toponimo Catasto d'impianto 1935 **Fondo Beneficio**

Foto 2013 (post-sisma 2012)



Epoca di costruzione **ante 1935**

Tipologia **CASA COLONICA A ELEMENTI CONGIUNTI**

E. arch/dec di pregio **Doppie lesene scandiscono la facciata.**

Accessibilità

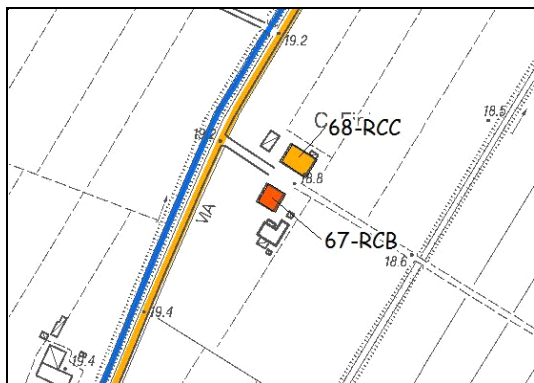
Strada Provinciale o comunale	Strada privata asfaltata	Strada privata non asfaltata
<input checked="" type="checkbox"/>	<input type="checkbox"/>	<input type="checkbox"/>

Note
 Aperture del corpo stalla ad arco ribassato, presenza di muro tagliafuoco fra la casa e il fienile. Un portico ad una sola campata precede l'ingresso della stalla. Il toponimo "Fondo Beneficio" si riferisce ad una originaria proprietà ecclesiastica.

Categoria d'intervento

D.Lgs. 42/2004	RS	RCA	RCB	RCC
<input type="checkbox"/>	<input type="checkbox"/>	<input type="checkbox"/>	<input type="checkbox"/>	<input checked="" type="checkbox"/>
■	■	■	■	■

Foto scheda PSC 2011



Indirizzo **Via Prati Livelli, 10**

Rif. catastali **F. 6, mapp. 52**

Toponimo IGM 1893

Toponimo Catasto d'impianto 1935 **Possessione Fiumicello**

Foto 2013 (post-sisma 2012)



Epoca di costruzione **ante 1935**

Tipologia **CASA COLONICA A ELEMENTI DISGIUNTI**

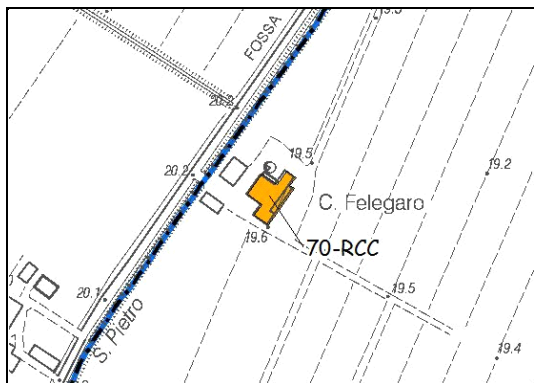
E. arch/dec di pregio

<u>Accessibilità</u>	Strada Provinciale o comunale <input checked="" type="checkbox"/>	Strada privata asfaltata <input type="checkbox"/>	Strada privata non asfaltata <input type="checkbox"/>
----------------------	---	---	---

Note **Casa colonica ottocentesca.**

<u>Categoria d'intervento</u>	D.Lgs. 42/2004 <input type="checkbox"/> <input style="background-color: blue; color: white;" type="checkbox"/>	RS <input type="checkbox"/> <input style="background-color: red; color: white;" type="checkbox"/>	RCA <input type="checkbox"/> <input style="background-color: red; color: white;" type="checkbox"/>	RCB <input checked="" type="checkbox"/> <input style="background-color: orange; color: white;" type="checkbox"/>	RCC <input type="checkbox"/> <input style="background-color: yellow; color: white;" type="checkbox"/>
-------------------------------	--	---	--	--	---

Foto scheda PSC 2011



Indirizzo **Via Fossa S. Pietro**

Rif. catastali **F. 9, mapp. 8**

Toponimo IGM 1893 **C. Cavazza**

Toponimo Catasto d'impianto 1935

Foto 2013 (post-sisma 2012)



Epoca di costruzione **ante 1935**

Tipologia **SERVIZI AGRICOLI**

E. arch/dec di pregio **Cornicione a dentelli e denti di sega**

Accessibilità

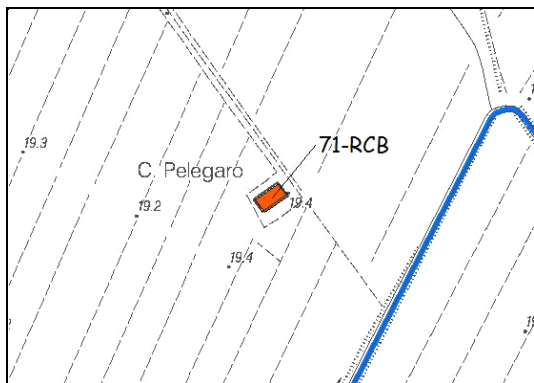
Strada Provinciale o comunale	Strada privata asfaltata	Strada privata non asfaltata
<input checked="" type="checkbox"/>	<input type="checkbox"/>	<input type="checkbox"/>

Note **Edificio risalente all'inizio del '900, ampliato successivamente. Oltre agli elementi architettonici di pregio sopra descritti vi sono le lesene angolari e la fascia marcapiano.**

Categoria d'intervento

D.Lgs. 42/2004	RS	RCA	RCB	RCC
<input type="checkbox"/>	<input type="checkbox"/>	<input type="checkbox"/>	<input type="checkbox"/>	<input checked="" type="checkbox"/>
■	■	■	■	■

Foto scheda PSC 2011



Indirizzo **Via Fossa S. Pietro, 10**

Rif. catastali **F. 9, mapp. 13**

Toponimo IGM 1893

Toponimo Catasto d'impianto 1935

Foto 2013 (post-sisma 2012)



Epoca di costruzione **ante 1935**

Tipologia **CASA COLONICA A ELEMENTI CONGIUNTI**

E. arch/dec di pregio **Porta morta, gelosie, fascia marcapiano**

Accessibilità

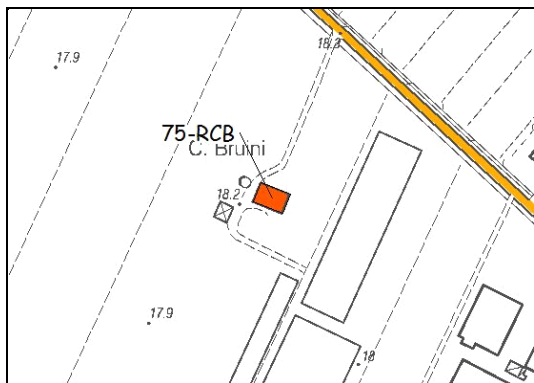
Strada Provinciale o comunale	Strada privata asfaltata	Strada privata non asfaltata
<input type="checkbox"/>	<input type="checkbox"/>	<input checked="" type="checkbox"/>

Note
 Edificio di inizio '900; la stalla/fienile e l'abitazione sono separati da una porta morta attraverso cui si accede ad entrambi e divisi da un muro tagliafuoco. Anche in questo edificio come in altri della stessa tipologia, sopra la porta morta è presente una finestra circolare.

Categoria d'intervento

D.Lgs. 42/2004	RS	RCA	RCB	RCC
<input type="checkbox"/>	<input type="checkbox"/>	<input type="checkbox"/>	<input checked="" type="checkbox"/>	<input type="checkbox"/>
■	■	■	■	■

Foto scheda PSC 2011



Indirizzo **Via Carrate, 1**

Rif. catastali **F. 10, mapp. 94**

Toponimo IGM 1893 **C. Bronini**

Toponimo Catasto d'impianto 1935 **Poss. Carrate**

Foto 2013 (post-sisma 2012)



Epoca di costruzione **ante 1935**

Tipologia **CASA COLONICA A ELEMENTI CONGIUNTI**

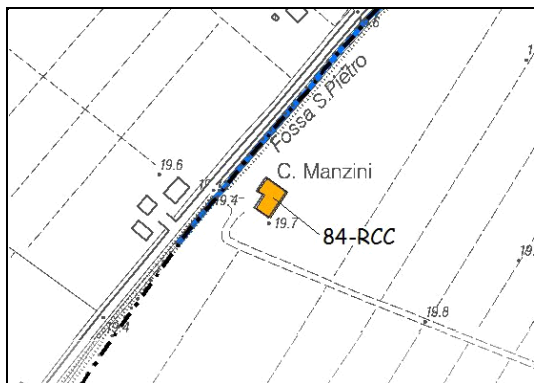
E. arch/dec di pregio **Porta morta, gelosie, finestre con architrave ad arco**

<u>Accessibilità</u>	Strada Provinciale o comunale	Strada privata asfaltata	Strada privata non asfaltata
	<input checked="" type="checkbox"/>	<input type="checkbox"/>	<input type="checkbox"/>

Note **Edificio del '900 con finestra circolare sopra la porta morta e muro tagliafuoco fra l'abitazione ed il fienile.**

<u>Categoria d'intervento</u>	D.Lgs. 42/2004	RS	RCA	RCB	RCC
	<input type="checkbox"/> ■	<input type="checkbox"/> ■	<input type="checkbox"/> ■	<input checked="" type="checkbox"/> ■	<input type="checkbox"/> ■

Foto scheda PSC 2011



Indirizzo Via Fossa S. Pietro, 2

Rif. catastali F. 12, mapp. 3

Toponimo IGM 1893 C.se Molza

Toponimo Catasto d'impianto 1935 Fossa di sotto

Foto 2013 (post-sisma 2012)



Epoca di costruzione ante 1935

Tipologia CASA COLONICA A ELEMENTI CONGIUNTI

E. arch/dec di pregio

Accessibilità

Strada Provinciale
o comunale



Strada privata
asfaltata



Strada privata
non asfaltata



Note

Casa colonica di impianto ottocentesco. Gelsie nel corpo stalla/fienile.

Categoria d'intervento

D.Lgs. 42/2004



RS



RCA



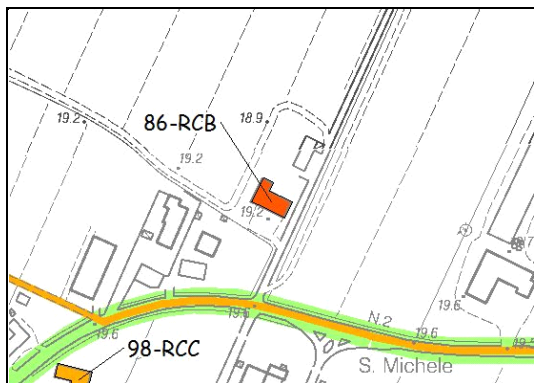
RCB



RCC



Foto scheda PSC 2011



Indirizzo **Via Panaria Bassa, 67/69 - San Michele**

Rif. catastali **F. 6, mapp. 10/65**

Toponimo IGM 1893

Toponimo Catasto d'impianto 1935

Foto 2013 (post-sisma 2012)



Epoca di costruzione **post 1935**

Tipologia **CASA CIVILE**

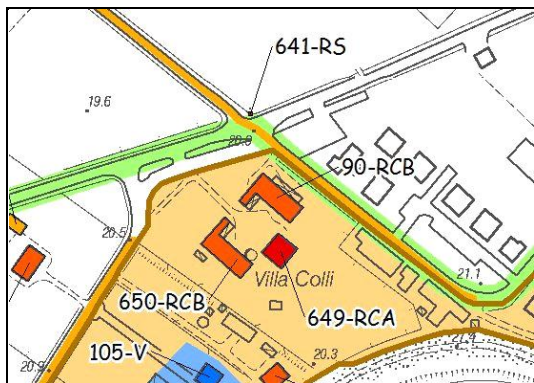
E. arch/dec di pregio **Apparato decorativo neogotico**

<u>Accessibilità</u>	Strada Provinciale o comunale	Strada privata asfaltata	Strada privata non asfaltata
	<input checked="" type="checkbox"/>	<input type="checkbox"/>	<input type="checkbox"/>

Note **Edificio degli anni '30. Finestre ad arco a sesto acuto arretrate rispetto al filo della parete.**

<u>Categoria d'intervento</u>	D.Lgs. 42/2004	RS	RCA	RCB	RCC
	<input type="checkbox"/>	<input type="checkbox"/>	<input type="checkbox"/>	<input checked="" type="checkbox"/>	<input type="checkbox"/>
	■	■	■	■	■

Foto scheda PSC 2011



Indirizzo **Via Borsari G., 2/4 - Solara**

Rif. catastali **F. 11, mapp. 1**

Toponimo IGM 1893 **Riviera**

Toponimo Catasto d'impianto 1935 **C. Garuti**

Foto 2013 (post-sisma 2012)



Epoca di costruzione **ante 1935**

Tipologia **SERVIZI AGRICOLI**

E. arch/dec di pregio

Accessibilità

Strada Provinciale
o comunale



Strada privata
asfaltata



Strada privata
non asfaltata



Note

Servizi annessi alla Villa Paltrinieri Colli, classificata dal PTCP come "Strutture di interesse storico testimoniale - Villa e abitazione".

Categoria d'intervento

D.Lgs. 42/2004



RS



RCA



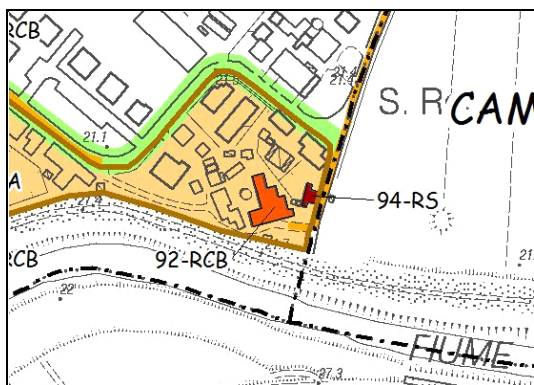
RCB



RCC



Foto scheda PSC 2011



Indirizzo **Via Borsari G.,
44/46/48/50/52 - Solara**

Rif. catastali **F. 11, mapp.
44/45/46/48/49**

Toponimo IGM 1893

Toponimo Catasto
d'impianto 1935

Foto 2013 (post-sisma 2012)



Epoca di costruzione **ante 1935**

Tipologia **CASA CIVILE**

E. arch/dec di pregio

Accessibilità

Strada Provinciale
o comunale



Strada privata
asfaltata



Strada privata
non asfaltata



Note

Edifici nel rione di S. Rocco. Il borghetto era legato ai traffici fluviali; sorgeva infatti accanto alla golena da cui partiva la legna proveniente dal vicino Bosco della Saliceta.

Categoria d'intervento

D.Lgs. 42/2004



RS



RCA



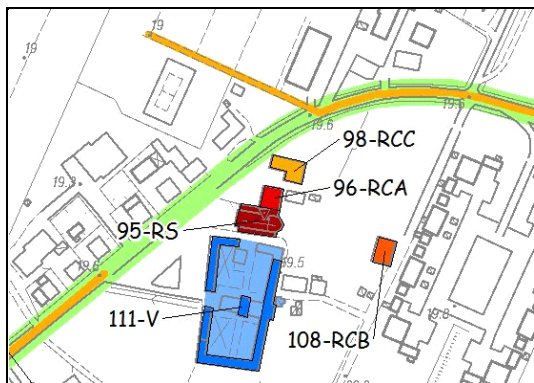
RCB



RCC



Foto scheda PSC 2011



Indirizzo
 Via Panaria Bassa, 50 -
 San Michele

Rif. catastali
 F. 13, mapp. 24

Toponimo IGM 1893

**Toponimo Catasto
 d'impianto 1935**

Foto 2013 (post-sisma 2012)



Epoca di costruzione
 post 1935

Tipologia
 CASA CIVILE

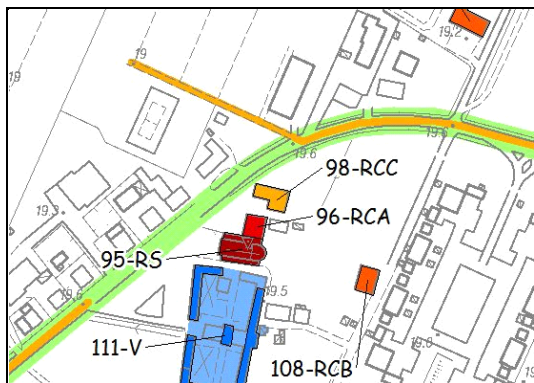
E. arch/dec di pregio
 Cornicione modanato, portale in rilievo con arco a tutto sesto

Accessibilità	Strada Provinciale o comunale	Strada privata asfaltata	Strada privata non asfaltata
	<input checked="" type="checkbox"/>	<input type="checkbox"/>	<input type="checkbox"/>

Note
 Canonica della Chiesa di S. Michele.

Categoria d'intervento	D.Lgs. 42/2004	RS	RCA	RCB	RCC
	<input type="checkbox"/>	<input type="checkbox"/>	<input checked="" type="checkbox"/>	<input type="checkbox"/>	<input type="checkbox"/>
	■	■	■	■	■

Foto scheda PSC 2011



Indirizzo
 Via Panaria Bassa,
 52/52A/52B - San Michele

Rif. catastali
 F. 13, mapp. 23

Toponimo IGM 1893

**Toponimo Catasto
 d'impianto 1935**

Foto 2013 (post-sisma 2012)



Epoca di costruzione
 ante 1935

Tipologia
 CASA COLONICA A ELEMENTI CONGIUNTI

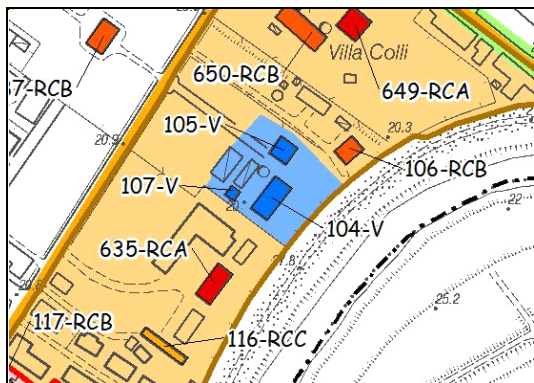
E. arch/dec di pregio
 Lesene angolari

Accessibilità	Strada Provinciale o comunale	Strada privata asfaltata	Strada privata non asfaltata
	<input checked="" type="checkbox"/>	<input type="checkbox"/>	<input type="checkbox"/>

Note

Categoria d'intervento	D.Lgs. 42/2004	RS	RCA	RCB	RCC
	<input type="checkbox"/>	<input type="checkbox"/>	<input type="checkbox"/>	<input type="checkbox"/>	<input checked="" type="checkbox"/>
	■	■	■	■	■

Foto scheda PSC 2011



Indirizzo **Via I Maggio, 44 - Solara**

Rif. catastali **F. 11, mapp. 62**

Toponimo IGM 1893

Toponimo Catasto
d'impianto 1935

Edificio soggetto a tutela ai sensi del D. Lgs. 42/2004

Foto 2013 (post-sisma 2012)



Epoca di costruzione **ante 1935**

Tipologia **EDIFICIO SPECIALISTICO**

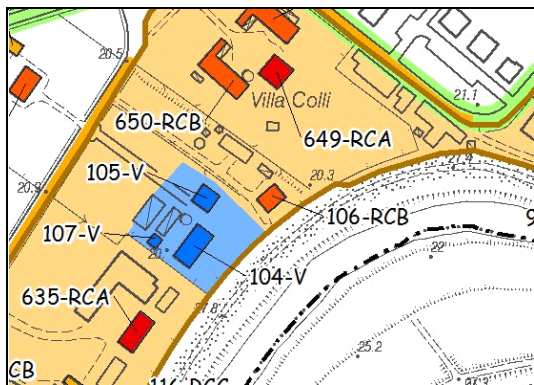
E. arch/dec di pregio **Cornice del portale in rilievo, fascia marcapiano.**

<u>Accessibilità</u>	Strada Provinciale o comunale	Strada privata asfaltata	Strada privata non asfaltata
	<input checked="" type="checkbox"/>	<input type="checkbox"/>	<input type="checkbox"/>

Note **L'edificio, che dagli anni '70 ospita le scuole elementari di Solara, fu una villa padronale denominata "Sorelle Luppi" costruita attorno alla seconda metà del XIX sec., prima dell'innalzamento degli argini del Panaro.**

<u>Categoria d'intervento</u>	D.Lgs. 42/2004	RS	RCA	RCB	RCC
	<input checked="" type="checkbox"/> ■	<input type="checkbox"/> ■	<input type="checkbox"/> ■	<input type="checkbox"/> ■	<input type="checkbox"/> ■

Foto scheda PSC 2011



Indirizzo **Via I Maggio, 48 - Solara**

Rif. catastali **F. 11, mapp. 55**

Toponimo IGM 1893

Toponimo Catasto
 d'impianto 1935

Foto 2013 (post-sisma 2012)



Epoca di costruzione **ante 1935**

Tipologia **CASA CIVILE**

E. arch/dec di pregio **Cornicione modanato**

Accessibilità

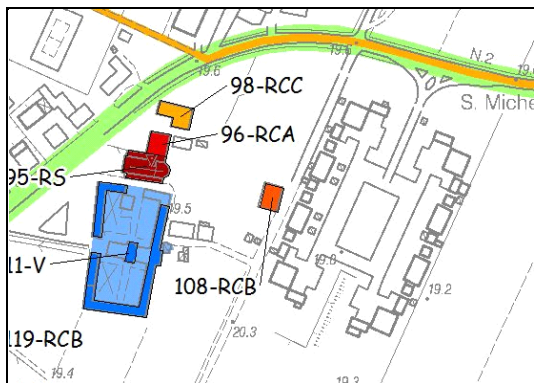
Strada Provinciale o comunale	Strada privata asfaltata	Strada privata non asfaltata
<input checked="" type="checkbox"/>	<input type="checkbox"/>	<input type="checkbox"/>

Note **Casa civile, utilizzata un tempo come pertinenza della scuola di Solara.**

Categoria d'intervento

D.Lgs. 42/2004	RS	RCA	RCB	RCC
<input type="checkbox"/>	<input type="checkbox"/>	<input type="checkbox"/>	<input checked="" type="checkbox"/>	<input type="checkbox"/>
<input style="background-color: blue;" type="checkbox"/>	<input style="background-color: red;" type="checkbox"/>	<input style="background-color: red;" type="checkbox"/>	<input style="background-color: orange;" type="checkbox"/>	<input style="background-color: yellow;" type="checkbox"/>

Foto scheda PSC 2011



Indirizzo
 Via Panaria Bassa, 54 -
 San Michele

Rif. catastali
 F. 13, mapp. 28

Toponimo IGM 1893

**Toponimo Catasto
 d'impianto 1935**

Foto 2013 (post-sisma 2012)



Epoca di costruzione
 ante 1935

Tipologia
 CASA COLONICA A ELEMENTI DISGIUNTI

E. arch/dec di pregio
 Fasce marcapiano, basamento e lesene angolari

Accessibilità	Strada Provinciale o comunale	Strada privata asfaltata	Strada privata non asfaltata
	<input checked="" type="checkbox"/>	<input type="checkbox"/>	<input type="checkbox"/>

Note

Categoria d'intervento	D.Lgs. 42/2004	RS	RCA	RCB	RCC
	<input type="checkbox"/>	<input type="checkbox"/>	<input type="checkbox"/>	<input checked="" type="checkbox"/>	<input type="checkbox"/>
	■	■	■	■	■

Foto scheda PSC 2011

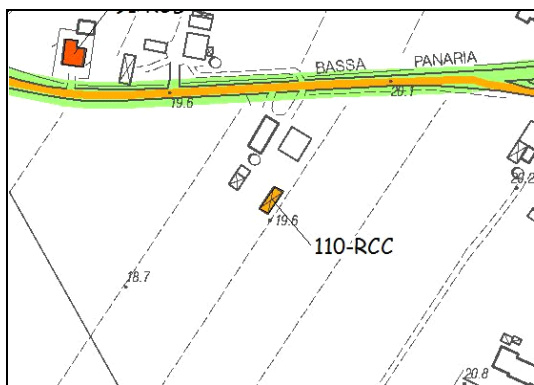


Foto 2013 (post-sisma 2012)



Indirizzo **Via Panaria Bassa**

Rif. catastali **F. 14, mapp. 19**

Toponimo IGM 1893 **C. Passerini**

Toponimo Catasto d'impianto 1935 **Possessione Passerina**

Epoca di costruzione **ante 1935**

Tipologia **BARCHESSA/CASELLA**

E. arch/dec di pregio

Accessibilità

Strada Provinciale
o comunale



Strada privata
asfaltata



Strada privata
non asfaltata



Note

Caseggiata caratterizzata dalle notevoli dimensioni.

Categoria d'intervento

D.Lgs. 42/2004



RS



RCA



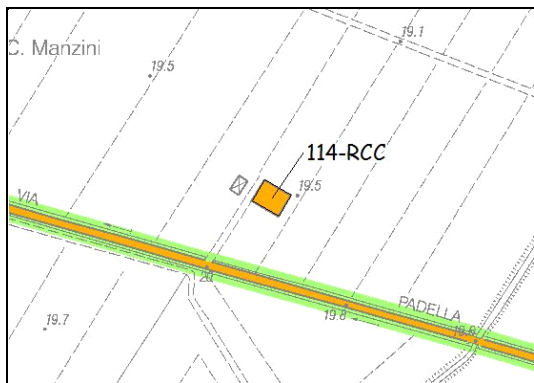
RCB



RCC



Foto scheda PSC 2011



Indirizzo **Via Padella, 6**

Rif. catastali **F. 12, mapp. 10**

Toponimo IGM 1893

Toponimo Catasto d'impianto 1935

Foto 2013 (post-sisma 2012)



Epoca di costruzione **post 1935**

Tipologia **CASA COLONICA A ELEMENTI CONGIUNTI**

E. arch/dec di pregio **Gelosie**

Accessibilità

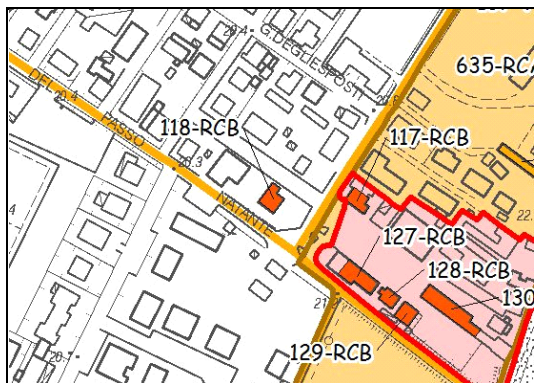
Strada Provinciale o comunale	Strada privata asfaltata	Strada privata non asfaltata
<input checked="" type="checkbox"/>	<input type="checkbox"/>	<input type="checkbox"/>

Note

Categoria d'intervento

D.Lgs. 42/2004	RS	RCA	RCB	RCC
<input type="checkbox"/>	<input type="checkbox"/>	<input type="checkbox"/>	<input type="checkbox"/>	<input checked="" type="checkbox"/>
■	■	■	■	■

Foto scheda PSC 2011



Indirizzo **Via I Maggio, 23/25 - Solara**

Rif. catastali **F. 11, mapp. 129**

Toponimo IGM 1893

Toponimo Catasto d'impianto 1935 **F. Scuole**

Foto 2013 (post-sisma 2012)



Epoca di costruzione **ante 1935**

Tipologia **EDIFICIO SPECIALISTICO**

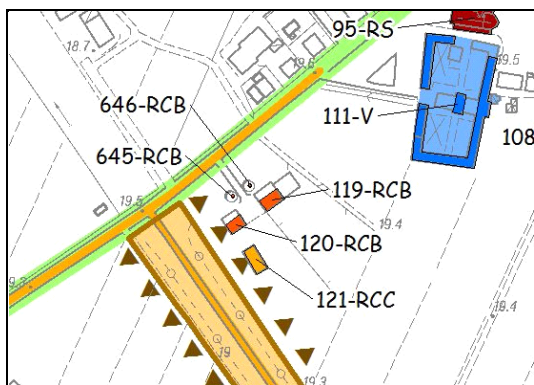
E. arch/dec di pregio **Cornicione modanato**

<u>Accessibilità</u>	Strada Provinciale o comunale	Strada privata asfaltata	Strada privata non asfaltata
	<input checked="" type="checkbox"/>	<input type="checkbox"/>	<input type="checkbox"/>

Note **Ex scuole di Solara risalenti alla prima metà del '900.**

<u>Categoria d'intervento</u>	D.Lgs. 42/2004	RS	RCA	RCB	RCC
	<input type="checkbox"/> <input style="background-color: blue; color: white;" type="checkbox"/>	<input type="checkbox"/> <input style="background-color: red; color: white;" type="checkbox"/>	<input type="checkbox"/> <input style="background-color: red; color: white;" type="checkbox"/>	<input checked="" type="checkbox"/> <input style="background-color: orange; color: white;" type="checkbox"/>	<input type="checkbox"/> <input style="background-color: yellow; color: white;" type="checkbox"/>

Foto scheda PSC 2011



Indirizzo **Via Panaria Bassa - San Michele**

Rif. catastali **F. 13, mapp. 33**

Toponimo IGM 1893

Toponimo Catasto d'impianto 1935

Foto 2013 (post-sisma 2012)



Epoca di costruzione **ante 1935**

Tipologia **STALLA/FIENILE**

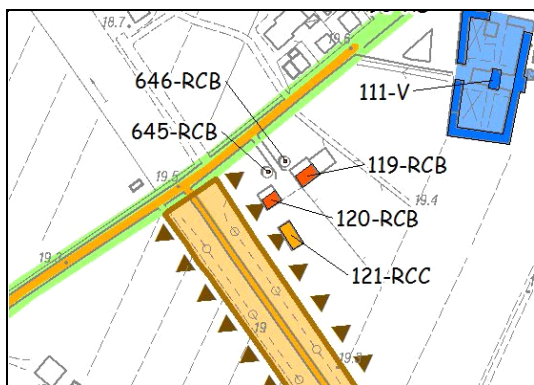
E. arch/dec di pregio **Portico a tre arcate con volta a crociera, cornicione modanato.**

<u>Accessibilità</u>	Strada Provinciale o comunale	Strada privata asfaltata	Strada privata non asfaltata
	<input checked="" type="checkbox"/>	<input type="checkbox"/>	<input type="checkbox"/>

Note **L'edificio risale all'inizio del '900 e trova il suo corrispondente simmetrico nell'abitazione di cui alla scheda n. 120.**

<u>Categoria d'intervento</u>	D.Lgs. 42/2004	RS	RCA	RCB	RCC
	<input type="checkbox"/>	<input type="checkbox"/>	<input type="checkbox"/>	<input checked="" type="checkbox"/>	<input type="checkbox"/>
	■	■	■	■	■

Foto scheda PSC 2011



Indirizzo **Via Panaria Bassa, 34 - San Michele**

Rif. catastali **F. 13, mapp. 32**

Toponimo IGM 1893

Toponimo Catasto d'impianto 1935

Foto 2013 (post-sisma 2012)



Epoca di costruzione **ante 1935**

Tipologia **CASA COLONICA A ELEMENTI DISGIUNTI**

E. arch/dec di pregio **Portico con volta a crociera, tre arcate, cornicione modanato.**

Accessibilità

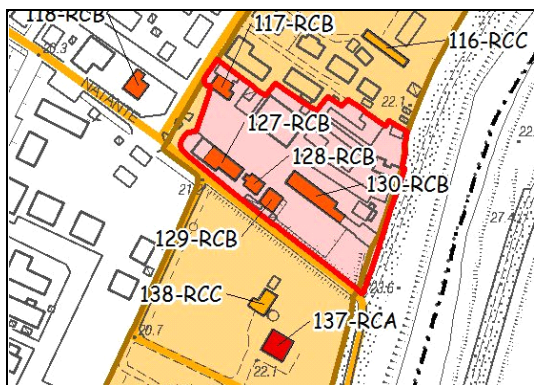
Strada Provinciale o comunale	Strada privata asfaltata	Strada privata non asfaltata
<input checked="" type="checkbox"/>	<input type="checkbox"/>	<input type="checkbox"/>

Note **La casa colonica di inizio '900 trova il suo corrispondente simmetrico nella stalla di cui alla scheda n. 119.**

Categoria d'intervento

D.Lgs. 42/2004	RS	RCA	RCB	RCC
<input type="checkbox"/>	<input type="checkbox"/>	<input type="checkbox"/>	<input checked="" type="checkbox"/>	<input type="checkbox"/>
■	■	■	■	■

Foto scheda PSC 2011



Indirizzo **Via Passo Natante - Solara**

Rif. catastali **F. 11, mapp. 244**

Toponimo IGM 1893

Toponimo Catasto d'impianto 1935

Foto 2013 (post-sisma 2012)



Epoca di costruzione **ante 1935**

Tipologia **CASA CIVILE**

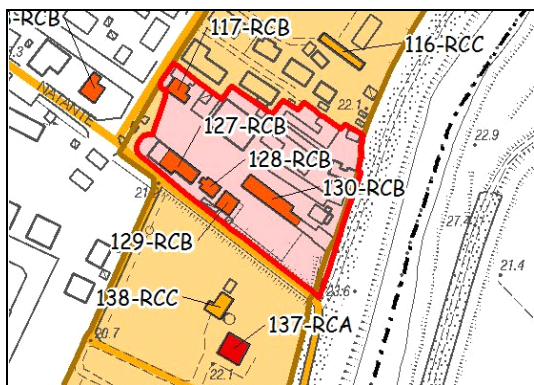
E. arch/dec di pregio **Fascia marcapiano; cornicione a dentelli; bifora sulla torretta.**

<u>Accessibilità</u>	Strada Provinciale o comunale	Strada privata asfaltata	Strada privata non asfaltata
	<input checked="" type="checkbox"/>	<input type="checkbox"/>	<input type="checkbox"/>

Note **Casa civile della prima metà del '900 che ricalca la tipologia del villino urbano con riferimenti eclettici. Zoccolo bugnato e cornici in cotto.**

<u>Categoria d'intervento</u>	D.Lgs. 42/2004	RS	RCA	RCB	RCC
	<input type="checkbox"/>	<input type="checkbox"/>	<input type="checkbox"/>	<input checked="" type="checkbox"/>	<input type="checkbox"/>
	■	■	■	■	■

Foto scheda PSC 2011



Indirizzo **Via Fiume, 2/4/6/12 - Solara**

Rif. catastali **F. 11, mapp. 226/231/232/233**

Toponimo IGM 1893

Toponimo Catasto d'impianto 1935

Foto 2013 (post-sisma 2012)



Epoca di costruzione **ante 1935**

Tipologia **CASA CIVILE**

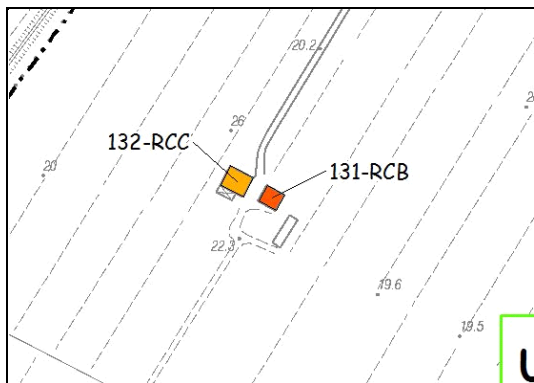
E. arch/dec di pregio **Fasce marcapiano, basamento in rilievo, finto bugnato**

<u>Accessibilità</u>	Strada Provinciale o comunale	Strada privata asfaltata	Strada privata non asfaltata
	<input checked="" type="checkbox"/>	<input type="checkbox"/>	<input type="checkbox"/>

Note **Edificio di inizio '900. Il fronte principale si affaccia sulla piazza, che fu ricavata da un campo di proprietà dei conti Guidelli-Guidi.**

<u>Categoria d'intervento</u>	D.Lgs. 42/2004	RS	RCA	RCB	RCC
	<input type="checkbox"/>	<input type="checkbox"/>	<input type="checkbox"/>	<input checked="" type="checkbox"/>	<input type="checkbox"/>
	■	■	■	■	■

Foto scheda PSC 2011



Indirizzo **Via Padella, 29**

Rif. catastali **F. 12, mapp. 19**

Toponimo IGM 1893 **C. Molza**

Toponimo Catasto d'impianto 1935 **F. Campagnola**

Foto 2013 (post-sisma 2012)



Epoca di costruzione **ante 1935**

Tipologia **CASA COLONICA A ELEMENTI DISGIUNTI**

E. arch/dec di pregio **Fasce marcapiano in cemento.**

Accessibilità

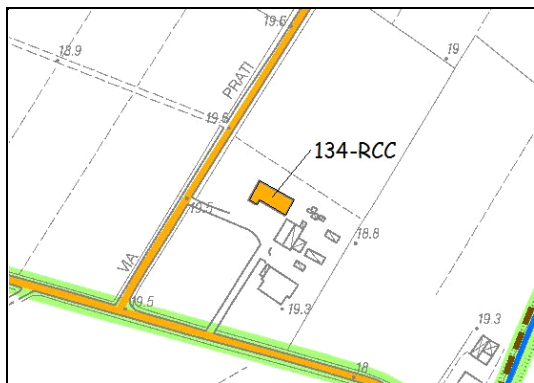
Strada Provinciale o comunale	Strada privata asfaltata	Strada privata non asfaltata
<input checked="" type="checkbox"/>	<input type="checkbox"/>	<input type="checkbox"/>

Note **Casa colonica con copertura a due falde e spigoli ribassati.**

Categoria d'intervento

D.Lgs. 42/2004	RS	RCA	RCB	RCC
<input type="checkbox"/>	<input type="checkbox"/>	<input type="checkbox"/>	<input checked="" type="checkbox"/>	<input type="checkbox"/>
■	■	■	■	■

Foto scheda PSC 2011



Indirizzo Via Prati Livelli, 2

Rif. catastali F. 9, mapp. 36

Toponimo IGM 1893

Toponimo Catasto
 d'impianto 1935

Foto 2013 (post-sisma 2012)



Epoca di costruzione ante 1935

Tipologia CASA COLONICA A ELEMENTI CONGIUNTI

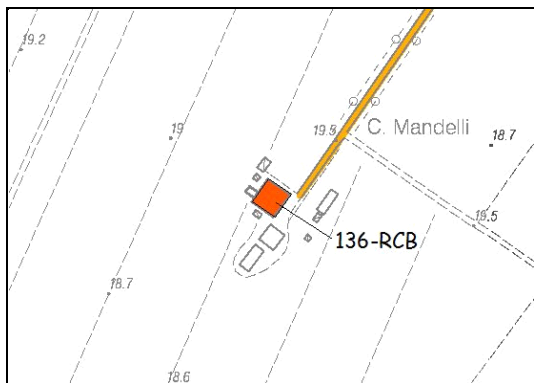
E. arch/dec di pregio Gelosie

<u>Accessibilità</u>	Strada Provinciale o comunale	Strada privata asfaltata	Strada privata non asfaltata
	<input checked="" type="checkbox"/>	<input type="checkbox"/>	<input type="checkbox"/>

Note

<u>Categoria d'intervento</u>	D.Lgs. 42/2004	RS	RCA	RCB	RCC
	<input type="checkbox"/>	<input type="checkbox"/>	<input type="checkbox"/>	<input type="checkbox"/>	<input checked="" type="checkbox"/>
	■	■	■	■	■

Foto scheda PSC 2011



Indirizzo Via Panaria Bassa, 58

Rif. catastali F. 14, mapp. 10

Toponimo IGM 1893 C. Rossa

Toponimo Catasto d'impianto 1935 Fioresa

Foto 2013 (post-sisma 2012)



Epoca di costruzione ante 1935

Tipologia STALLA/FIENILE

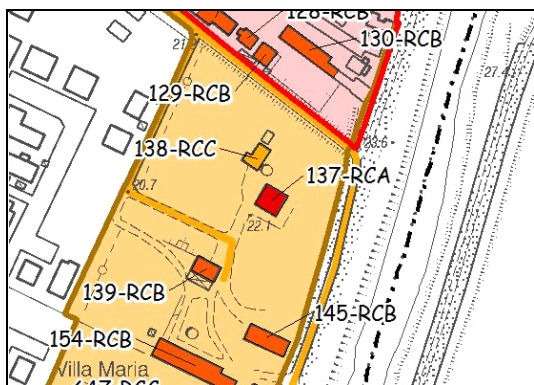
E. arch/dec di pregio capitelli

<u>Accessibilità</u>	Strada Provinciale o comunale <input type="checkbox"/>	Strada privata asfaltata <input type="checkbox"/>	Strada privata non asfaltata <input checked="" type="checkbox"/>
----------------------	--	---	--

Note Particolare l'asimmetria della copertura.

<u>Categoria d'intervento</u>	D.Lgs. 42/2004 <input type="checkbox"/> ■	RS <input type="checkbox"/> ■	RCA <input type="checkbox"/> ■	RCB <input checked="" type="checkbox"/> ■	RCC <input type="checkbox"/> ■
-------------------------------	---	--	---	---	--

Foto scheda PSC 2011



Indirizzo **Via Passo Natante, 4 - Solara**

Rif. catastali **F. 14, mapp. 36**

Toponimo IGM 1893

Toponimo Catasto d'impianto 1935 **C. Malagoli**

Foto 2013 (post-sisma 2012)



Epoca di costruzione **ante 1935**

Tipologia **VILLA/PALAZZO**

E. arch/dec di pregio **Altana, fasce marcapiano, cornicione modanato**

Accessibilità

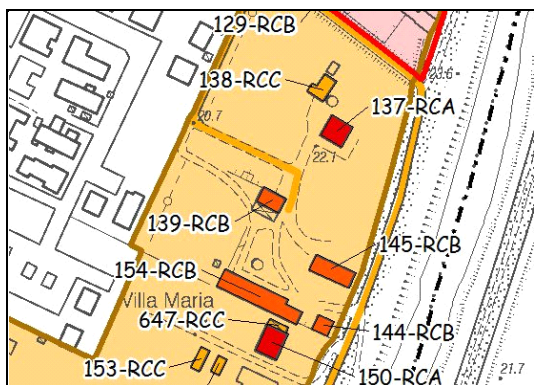
Strada Provinciale o comunale	Strada privata asfaltata	Strada privata non asfaltata
<input checked="" type="checkbox"/>	<input type="checkbox"/>	<input type="checkbox"/>

Note **Casa Malagoli, di impianto ottocentesco (1848), poi appartenuta ai conti Guidelli-Guidi. Come molte altre ville della frazione di Solara, è ubicata a ridosso dell'argine del Panaro. Zoccolo del basamento a finto bugnato, portale con arco a tutto sesto con fasce in travertino.**

Categoria d'intervento

D.Lgs. 42/2004	RS	RCA	RCB	RCC
<input type="checkbox"/>	<input type="checkbox"/>	<input checked="" type="checkbox"/>	<input type="checkbox"/>	<input type="checkbox"/>
■	■	■	■	■

Foto scheda PSC 2011



Indirizzo **Via Passo Natante, 6 - Solara**

Rif. catastali **F. 14, mapp. 42**

Toponimo IGM 1893

Toponimo Catasto d'impianto 1935 **C. Malagoli**

Epoca di costruzione **ante 1935**

Tipologia **STALLA/FIENILE**

E. arch/dec di pregio **cornicione modanato**

Accessibilità

Strada Provinciale o comunale	Strada privata asfaltata	Strada privata non asfaltata
<input checked="" type="checkbox"/>	<input type="checkbox"/>	<input type="checkbox"/>

Note **Edificio di pertinenza della corte Malagoli di cui alle schede precedenti.**

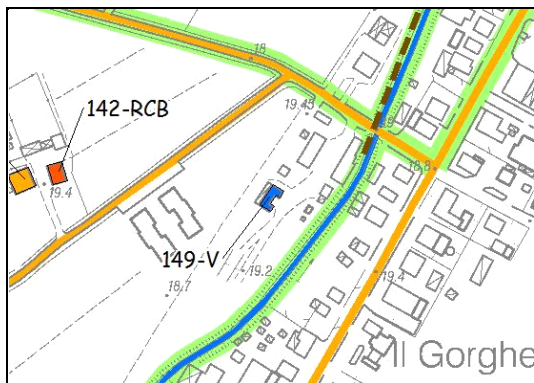
Categoria d'intervento

D.Lgs. 42/2004	RS	RCA	RCB	RCC
<input type="checkbox"/>	<input type="checkbox"/>	<input type="checkbox"/>	<input checked="" type="checkbox"/>	<input type="checkbox"/>
■	■	■	■	■

Foto 2013 (post-sisma 2012)



Foto scheda PSC 2011



Indirizzo **Via Padella, 21 - Il Gorghetto**

Rif. catastali **F. 15, mapp. 26**

Toponimo IGM 1893 **Stazione di Solara Camposanto**

Toponimo Catasto d'impianto 1935 **Stazione di Solara Camposanto**

Edificio soggetto a tutela ai sensi del D. Lgs. 42/2004

Foto 2013 (post-sisma 2012)



Epoca di costruzione **ante 1935**

Tipologia **EDIFICIO SPECIALISTICO**

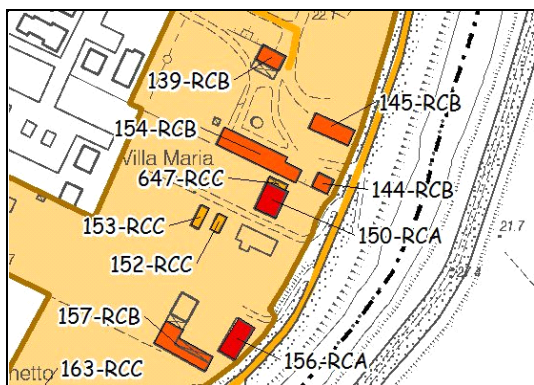
E. arch/dec di pregio **Cornicione modanato; fascia marcapiano.**

<u>Accessibilità</u>	Strada Provinciale o comunale	Strada privata asfaltata	Strada privata non asfaltata
	<input checked="" type="checkbox"/>	<input type="checkbox"/>	<input type="checkbox"/>

Note **Stazione ferroviaria di fine '800 sulla linea Modena-Mirandola, fermata di Solara-Camposanto. Sul lato est la facciata è costituita da un corpo centrale e due avancorpi mentre sul fronte ovest si trova il portico in ferro e legno stile liberty.**

<u>Categoria d'intervento</u>	D.Lgs. 42/2004	RS	RCA	RCB	RCC
	<input checked="" type="checkbox"/>	<input type="checkbox"/>	<input type="checkbox"/>	<input type="checkbox"/>	<input type="checkbox"/>
	■	■	■	■	■

Foto scheda PSC 2011



Indirizzo **Via Argine Panaro, 2 - Solara**

Rif. catastali **F. 14, mapp. 50**

Toponimo IGM 1893

Toponimo Catasto d'impianto 1935

Foto 2013 (post-sisma 2012)



Epoca di costruzione **ante 1935**

Tipologia **VILLA/PALAZZO**

E. arch/dec di pregio **Timpani ad arco sulle finestre del piano nobile , cornicione a gola.**

<u>Accessibilità</u>	Strada Provinciale o comunale	Strada privata asfaltata	Strada privata non asfaltata
	<input checked="" type="checkbox"/>	<input type="checkbox"/>	<input type="checkbox"/>

Note
 Villa Barbieri (già Tassi) del XVIII secolo, oggi denominata Villa Maria e sostituita con un edificio dei primi del '900, è situata vicino all'argine del fiume Panaro. L'edificio a pianta rettangolare presenta due ordini di finestre con finestrini sottotetto, decorate da timpani ricurvi. Ampia fascia marcapiano, cornicione sagomato a gola. Basamento in rilievo.

<u>Categoria d'intervento</u>	D.Lgs. 42/2004	RS	RCA	RCB	RCC
	<input type="checkbox"/>	<input type="checkbox"/>	<input checked="" type="checkbox"/>	<input type="checkbox"/>	<input type="checkbox"/>
	■	■	■	■	■

Foto scheda PSC 2011

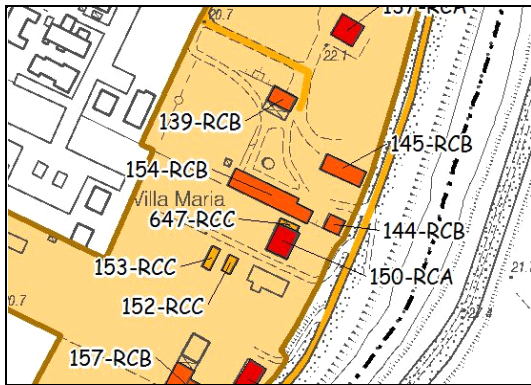


Foto 2013 (post-sisma 2012)



Indirizzo **Via Passo Natante - Solara**

Rif. catastali **F. 14, mapp. 43**

Toponimo IGM 1893

Toponimo Catasto
d'impianto 1935

Epoca di costruzione **ante 1935**

Tipologia **SERVIZI AGRICOLI**

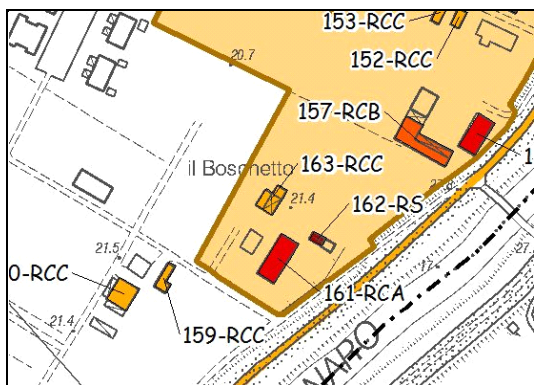
E. arch/dec di pregio **Torretta con cornicione a denti di sega. Cornicione modanato**

<u>Accessibilità</u>	Strada Provinciale o comunale	Strada privata asfaltata	Strada privata non asfaltata
	<input checked="" type="checkbox"/>	<input type="checkbox"/>	<input type="checkbox"/>

Note **Edificio di servizio di ampie dimensioni parte della corte di Villa Barbieri-Tassi di cui alle schede precedenti.**

<u>Categoria d'intervento</u>	D.Lgs. 42/2004	RS	RCA	RCB	RCC
	<input type="checkbox"/> <input style="background-color: blue; color: blue;" type="checkbox"/>	<input type="checkbox"/> <input style="background-color: red; color: red;" type="checkbox"/>	<input type="checkbox"/> <input style="background-color: red; color: red;" type="checkbox"/>	<input checked="" type="checkbox"/> <input style="background-color: orange; color: orange;" type="checkbox"/>	<input type="checkbox"/> <input style="background-color: yellow; color: yellow;" type="checkbox"/>

Foto scheda PSC 2011



Indirizzo **Via Argine Panaro, 14 - Solara**

Rif. catastali **F. 14, mapp. 146**

Toponimo IGM 1893 **Il Boschetto**

Toponimo Catasto d'impianto 1935 **Il Boschetto**

Foto 2013 (post-sisma 2012)



Epoca di costruzione **ante 1935**

Tipologia **SERVIZI AGRICOLI**

E. arch/dec di pregio

Accessibilità

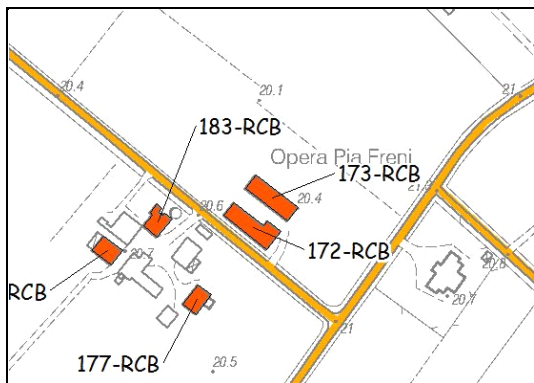
Strada Provinciale o comunale	Strada privata asfaltata	Strada privata non asfaltata
<input type="checkbox"/>	<input checked="" type="checkbox"/>	<input type="checkbox"/>

Note

Categoria d'intervento

D.Lgs. 42/2004	RS	RCA	RCB	RCC
<input type="checkbox"/>	<input type="checkbox"/>	<input type="checkbox"/>	<input type="checkbox"/>	<input checked="" type="checkbox"/>
<input type="checkbox"/>	<input type="checkbox"/>	<input type="checkbox"/>	<input type="checkbox"/>	<input type="checkbox"/>

Foto scheda PSC 2011



Indirizzo **Via G. Brandoli, 6**

Rif. catastali **F. 15, mapp. 20**

Toponimo IGM 1893 **Casino Fregni**

Toponimo Catasto d'impianto 1935 **C. Fregni**

Foto 2013 (post-sisma 2012)



Epoca di costruzione **ante 1935**

Tipologia **STALLA/FIENILE**

E. arch/dec di pregio

Accessibilità

Strada Provinciale
o comunale



Strada privata
asfaltata



Strada privata
non asfaltata



Note

Edificio agricolo di pertinenza dell'"Opera Pia Fregni" di cui alla scheda n. 172. Presenta ampie aperture con archi a tutto sesto, cornicione a gola e cornici angolari.

Categoria d'intervento

D.Lgs. 42/2004



RS



RCA



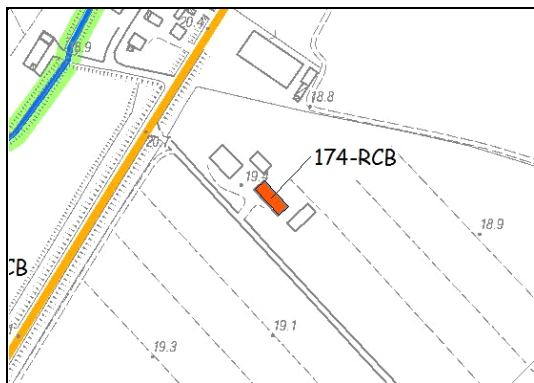
RCB



RCC



Foto scheda PSC 2011



Indirizzo **Via Gorghetto**

Rif. catastali **F. 13, mapp. 150**

Toponimo IGM 1893

Toponimo Catasto d'impianto 1935

Foto 2013 (post-sisma 2012)



Epoca di costruzione **post 1935**

Tipologia **CASA COLONICA A ELEMENTI CONGIUNTI**

E. arch/dec di pregio

Accessibilità

Strada Provinciale
o comunale



Strada privata
asfaltata



Strada privata
non asfaltata



Note

Edificio colonico di grandi dimensioni. Apertura sul portico con arco ribassato in facciata.

Categoria d'intervento

D.Lgs. 42/2004



RS



RCA



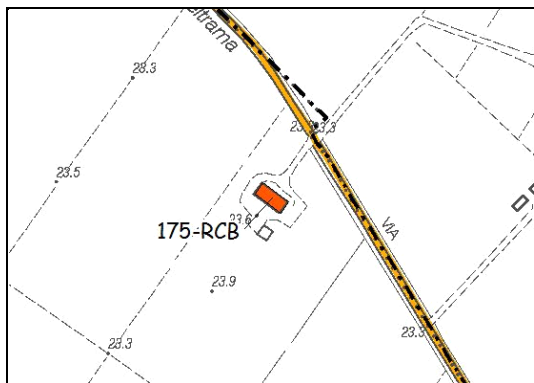
RCB



RCC



Foto scheda PSC 2011



Indirizzo Via Franchini, 11

Rif. catastali F. 20, mapp. 15

Toponimo IGM 1893

Toponimo Catasto
d'impianto 1935

Foto 2013 (post-sisma 2012)



Epoca di costruzione post 1935

Tipologia CASA COLONICA A ELEMENTI CONGIUNTI

E. arch/dec di pregio

Accessibilità

Strada Provinciale
o comunale

Strada privata
asfaltata

Strada privata
non asfaltata



Note

Casa colonica con porta morta.

Categoria d'intervento

D.Lgs. 42/2004

RS

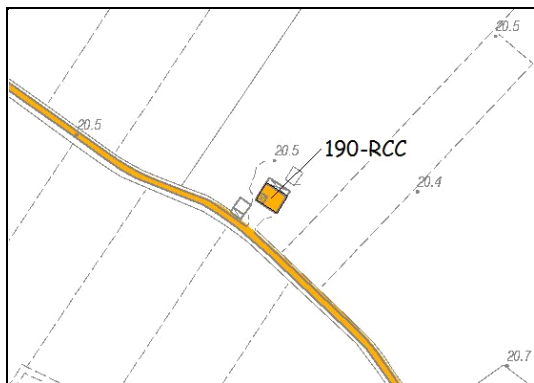
RCA

RCB

RCC



Foto scheda PSC 2011



Indirizzo **Via Accorciatoia S. Pietro, 4**

Rif. catastali **F. 15, mapp. 69**

Toponimo IGM 1893

Toponimo Catasto d'impianto 1935

Foto 2013 (post-sisma 2012)



Epoca di costruzione **post 1935**

Tipologia **CASA COLONICA A ELEMENTI CONGIUNTI**

E. arch/dec di pregio

Accessibilità

Strada Provinciale
o comunale



Strada privata
asfaltata



Strada privata
non asfaltata



Note

Edificio colonico novecentesco, costruito in più fasi, senza una linearità compositiva.

Categoria d'intervento

D.Lgs. 42/2004



RS



RCA



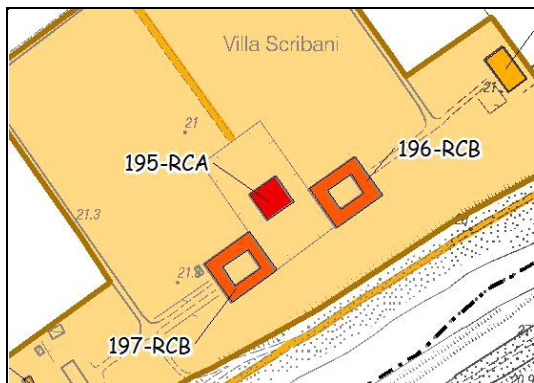
RCB



RCC



Foto scheda PSC 2011



Indirizzo **Via Panaria Bassa, 28A**

Rif. catastali **F. 16, mapp. 34**

Toponimo IGM 1893 **V. la Cavazza**

Toponimo Catasto d'impianto 1935 **C.o Cavazza**

Foto 2013 (post-sisma 2012)



Epoca di costruzione **ante 1935**

Tipologia **VILLA/PALAZZO**

E. arch/dec di pregio **Cornicione a gola in cotto, scala di ingresso.**

<u>Accessibilità</u>	Strada Provinciale o comunale	Strada privata asfaltata	Strada privata non asfaltata
	<input type="checkbox"/>	<input type="checkbox"/>	<input checked="" type="checkbox"/>

Note **Villa Scribani-Rossi, affacciata sull'argine del Panaro, è l'edificio principale di un complesso architettonico del XVIII secolo. E' introdotta da un lungo viale di pioppi cipressini che si aprono sino ad abbracciare l'intera corte e da due filari di querce che precedono l'ingresso della villa a doppia scalinata con balaustrata. L'impostazione funzionale del complesso è giocata su tre corpi indipendenti: la villa stessa e due corti chiuse a sé stanti rispetto ad essa.**

<u>Categoria d'intervento</u>	D.Lgs. 42/2004	RS	RCA	RCB	RCC
	<input type="checkbox"/>	<input type="checkbox"/>	<input checked="" type="checkbox"/>	<input type="checkbox"/>	<input type="checkbox"/>
	■	■	■	■	■