

 **Comune di Bomporto**

Sindaco  
**Alberto Borghi**  
Ufficio Tecnico  
Arch. Alfredo Mazzuca - Responsabile Servizio Urbanistica, Edilizia Privata e Ricostruzione  
Geom. Giampaolo Pellacani











**QUADRO CONOSCITIVO del  
PIANO DELLA RICOSTRUZIONE - 1° stralcio**  
ai sensi dell'art. 12 della L.R. 16/2012 e artt. 7 e 8 dell'Ord. Comm. 60/2013

a cura di:  
**Arch. Carla Ferrari**  
collaboratori:  
**Ivan Passuti**  
**Giulia Gadda**



**MAPPA DEI DANNI CON EVIDENZA DEGLI EDIFICI TUTELATI** **QC/Tav.a**

Adozione Del. C.C. n. ... del 16/12/2013 scala 1:10.000

- LEGENDA**
- MAPPA DEI DANNI - Individuazione degli esiti delle schede AeDES**
-  Edifici inagibili (E)
  -  Edifici parzialmente inagibili (C)
  -  Edifici temporaneamente inagibili (tutto o parte) ma agibili con provvedimenti di pronto intervento (B)
  -  Edifici agibili (A)
  -  Edifici senza scheda di rilevamento danno
- Gli edifici inagibili per rischio esterno (F) sono stati individuati con l'esito intrinseco segnalato nella scheda AeDES
-  **EDIFICI INDIVIDUATI NELLA "CLASSIFICAZIONE DEGLI EDIFICI DI INTERESSE STORICO-ARCHITETTONICO" DEL PSC VIGENTE**
-  Ambito urbano storico
  -  Territorio urbanizzato
  -  Territorio urbanizzabile
  -  Territorio rurale